

ДОВІДКА
ПРО КОНСУЛЬТАЦІЇ З ОРГАНАМИ ВИКОНАВЧОЇ
ВЛАДИ У ПРОЦЕСІ СТРАТЕГІЧНОЇ ЕКОЛОГІЧНОЇ
ОЦІНКИ

проекту документа державного планування

проект містобудівної документації:

**«Внесення змін до генеральних планів с. Бистриця, с. Полянця,
с. Воропенко с. Яблуниця Полянницької сільської ради Надвірнянського
району Івано-Франківської області суміщених з детальними планами
територій та детальних планів території за межами населених пунктів з
метою зміни функціонального призначення земельних ділянок для
будівництва, реконструкції дороги»
та «Звіт про стратегічну екологічну оцінку»**

У відповідності до статті 13 Закону України «Про стратегічну екологічну оцінку» відбулися консультації з органами виконавчої влади звіту про стратегічну екологічну оцінку проєкту документа державного планування – «Внесення змін до генеральних планів с. Бистриця, с. Поляниця, с. Вороненко с. Яблуниця Поляницької сільської ради Надвірнянського району Івано-Франківської області суміщених з детальними планами територій та детальних планів території за межами населених пунктів з метою зміни функціонального призначення земельних ділянок для будівництва, реконструкції дороги».

Документ державного планування складатиметься з наступної містобудівної документації:

- «Внесення змін до генерального плану с. Бистриця Поляницької сільської ради Надвірнянського району Івано-Франківської області суміщених із детальним планом території з метою зміни функціонального призначення земельних ділянок для будівництва, реконструкції дороги»;
- «Детальний план території за межами населеного пункту с. Бистриця Поляницької сільської ради Надвірнянського району Івано-Франківської області для будівництва, реконструкції дороги»;
- «Внесення змін до генерального плану с. Поляниця Поляницької сільської ради Надвірнянського району Івано-Франківської області суміщених із детальним планом території з метою зміни функціонального призначення земельних ділянок для будівництва, реконструкції дороги»;
- «Детальний план території за межами населеного пункту с. Поляниця Поляницької сільської ради Надвірнянського району Івано-Франківської області для будівництва, реконструкції дороги»;
- «Внесення змін до генерального плану сіл Яблуниця, Вороненко Поляницької сільської ради Надвірнянського району Івано-Франківської області суміщених із детальним планом території з метою зміни функціонального призначення земельних ділянок для будівництва, реконструкції дороги»;
- Звіти про стратегічну екологічну оцінку до кожного з наголошених проєктів.

Підчас консультацій з органами виконавчої влади Поляницька сільська рада здійснила наступні заходи:

1) Для визначення обсягу досліджень, методів екологічної оцінки, рівня деталізації інформації, що має бути включена до Звіту про стратегічну екологічну оцінку, Замовник (Поляницька сільська рада) подав «Повідомлення про визначення обсягу стратегічної екологічної оцінки» до Департаменту екології та природних ресурсів Івано-Франківської ОДА (лист від 10.11.2022 р. № 05-5/1300) та Департаменту охорони здоров'я Івано-Франківської ОДА (лист від 10.11.2022 р. № 05-5/1301). Відповідно до вимог частини 2 та 6 статті 10 Закону України «Про стратегічну екологічну оцінку» від означених центральних органів виконавчої влади надійшли листи (Департамент екології та природних ресурсів Івано-Франківської

ОДА лист від 22.11.2022 р. № 03-05/5609 та Департамент охорони здоров'я Івано-Франківської ОДА (лист від 17.11.2022 р. № 5093/07-36/52) щодо рекомендованого обсягу та рівня деталізації інформації підчас стратегічної екологічної оцінки (Додаток А);

2) «Повідомлення про визначення обсягу стратегічної екологічної оцінки» оприлюднено на офіційному веб-сайті Поляницька сільська рада (<https://polyanytsya.if.ua/>) та опубліковане у друкованих засобах масової інформації:

- «Народна воля» від 04 листопада 2022 року № 58-59 (3714-3715);
- «Афіша Прикарпаття» від 17 листопада 2022 року № 11 (1006).

3) «Повідомлення про оприлюднення проекту документу державного планування та звітів про стратегічну екологічну оцінку», документ державного планування та «Звіт про стратегічну екологічну оцінку» розміщено на офіційному веб-сайті Поляницької сільської ради (<https://polyanytsya.if.ua/>) 01.06.2023 року та подано до Управління екології та природних ресурсів Івано-Франківської ОДА (листи від 29.05.2023 р. №№ 05-5/752, 05-5/753, 05-5/754, 05-5/755, 05-5/756) і Департаменту охорони здоров'я Івано-Франківської ОДА (листи від 29.05.2023 р. №№ 05-5/747, 05-5/748, 05-5/749, 05-5/750, 05-5/751) разом з документом державного планування та «Звітами про стратегічну екологічну оцінку» у електронному та паперовому вигляді;

4) «Повідомлення про оприлюднення проекту документу державного планування та звітів про стратегічну екологічну оцінку» опубліковане у друкованих засобах масової інформації:

- «Народна воля» від 26 травня 2023 року № 20-22 (3743-3745);
- «Галичина» від 26 травня-01 червня 2023 року № 22 (5681)

та завантажено на офіційному веб-сайті Поляницької сільської ради (<https://polyanytsya.if.ua/>).

Відповідно до статті 13 Закону України «Про стратегічну екологічну оцінку» були отримані листи від органів виконавчої влади з зауваженнями та пропозиціями до документів державного планування від (Додаток Б):

- Управління екології та природних ресурсів (лист від 28.06.2023 р. № 03-05/2529);
- Департаменту охорони здоров'я Івано-Франківської обласної військової адміністрації (листи від 30.06.2023 р. №№ 3434/07-36/52, 3435/07-36/52, 3436/07-36/52, 3437/07-36/52).

Відповідно до статті 13 Закону України «Про стратегічну екологічну оцінку» у Таблиці 1 подані відповіді щодо зауважень і пропозицій від органів виконавчої влади.

Таблиця 1 – Довідка про консультизації з уповноваженими органами щодо проекту містобудівної документації: «Внесення змін до генеральних планів с. Бистриця, с. Поляниця, с. Вороненко с. Яблунниця Полянницької сільської ради Надвірнянського району Івано-Франківської області суміщених з детальними планами території та детальних планів території за межами населених пунктів з метою зміни функціонального призначення земельних ділянок для будівництва, реконструкції дорог» та «Звітів про стратегічну екологічну оцінку»

| № | Уповноважений орган, що надав пропозиції / зауваження | Релакція частини проекту ДП / Звіт про SEO, до якого вилучено зауваження (пропозиції) | Спосіб врахування (враховано/ не враховано/ частково) | Обґрунтування щодо включення / не включення пропозицій до ДП / Звіту про SEO |
|----|---|---|--|--|
| 1. | Управління екології та природних ресурсів Івано-Франківської ОВА (лист від 28.06.2023 № 03-05/2529) | Звіт про SEO | Вилучено | Документом державного планування є проекти містобудівної документації щодо реконструкції та будівництва автомобільної дороги III категорії, яка згідно Закону України «Про оцінку впливу на довкілля» не підлягає процедурі ОВД, а отже, не здійснює значущого впливу на навколишнє середовище. |
| 2. | Звіти про SEO | У разі здійснення діяльності, що може мати значний вплив на довкілля передбачити проведення процедури оцінки впливу на довкілля відповідно до Закону України «Про оцінку впливу на довкілля». | Передбачити заходи щодо забезпечення запобігання або зменшення розвитку небезпечних геологічних процесів і явищ. | У Звітах про SEO у розділі 7 окрім визначених у табл. 7.1 заходів щодо запобігання або зменшення розвитку небезпечних геологічних процесів і явищ, додатково пропонуються наступні: - влаштування водопропускних споруд в понижених місцях з попереднім ухилом території; - гідрозаляція та укріплення гідроакмулюючих майданчиків біля вхідного і вихідного отворів водопропускних споруд. - підбір отвору водопропускної споруди, що забезпечуватиме безнапірний режим роботи споруди. - виконання необхідного ухилу схилів і укосів з врахуванням їх висоти та складу ґрунту. - облаштування на зсувонебезпечних ділянках (на схилах в місцях близького розташування підземних вод) перехоплюючого дренажу. Детальні інженерно-геологічні розрахунки та |

| | | | |
|----|---|---|--|
| | | опис природоохоронних заходів щодо запобігання або зменшення розвитку небезпечних геологічних процесів і явищ буде приведеній у відповідних Робочих проєктах на будівництво об'єкту. | |
| 3. | Картографічні матеріали та пояснювальні записки ДДП | На картографічні матеріали нанесена охоронну зону природного заповідника «Горгани». | Враховано |
| 4. | Звіти про SEO | На картографічні матеріали нанесено охоронну зону природного заповідника «Горгани». Врахувати вимоги ст. 40 Закону України «Про природно-заповідний фонд» при реалізації документа державного планування на даних територіях. | У Звітах про SEO у розділі 7 окрім визначених у табл. 7.1 заходів додатково пропонуються наступні: Окрім визначених у табл. 7.1 заходів щодо дотримання вимог Лісового кодексу України, додатково пропонуються наступні: - в місцях проходження автомобільної дороги вздовж охоронної зони ПЗ «Горгани» та лісових масивів заборонити зупинку та стоянку усіх різновидів транспортних засобів встановивши відповідні дорожні знаки та відеокамери спостереження; - під час будівництва, реконструкції і експлуатації автомобільної дороги заборонити експлуатацію будівельно-монтажної та транспортної техніки яка не забезпечена пристроями, що запобігають шкідливому впливу на стан і відтворення лісів; - у робочих проєктах на будівництво (реконструкцію) автомобільної дороги передбачити комплекс заходів, спрямованих на збереження лісів від пожеж, незаконних рубок, пошкодження, ослаблення та іншого шкідливого впливу, захист від шкідників і хвороб; - постійним лісокористувачам розробити та проводити комплекс протипожежних та інших |

| | | | | |
|----|---------------|--|--------------------|--|
| | | | Враховано частково | <p>заходів, спрямованих на збереження, охорону та захист лісів. Перелік протипожежних та інших заходів, вимоги щодо складання планів цих заходів визначаються центральним органом виконавчої влади, що забезпечує формування державної політики у сфері лісового господарства, органами місцевого самоврядування відповідно до їх повноважень;</p> <p>- забезпечити систематичне спостереження за станом лісів з метою своєчасного виявлення осередків шкідників і хвороб лісу, здійснення профілактики виникнення таких осередків, їх локалізації і ліквідації;</p> <p>- забронити проведення рубок головного користування, а також добування піску та гравію в річках та інших водоймах у межах провадження діяльності;</p> <p>- на межі КНПТ встановити спеціальні знаки, а ґрунтові дороги, що примикають до проєктної перекритті шлагбаумами;</p> <p>- рекреаційна діяльність та місця відпочинку, кемпінгів, оглядових майданчиків та стоянок транспортних засобів на території проєктованої діяльності організовується підозадами землекористувачів за діючим нормативно-правовими природоохоронним законодавством.</p> <p>Для тому 8(3) Звіт про СЕО у підрозділі 2.1.10 «Природно-заповідний фонд» додатково внесена наступна інформація:</p> <p>Найближчими об'єктами ПЗФ місцевого значення до автомобільної дороги є:</p> <ul style="list-style-type: none"> - ботанічна пам'ятка природи місцевого значення «Еталон смерекового з домішкою ялиці насадження» – 620-640 м; - комплексна пам'ятка природи місцевого значення «Скалки» – 950-980 м; - ботанічна пам'ятка природи місцевого значення "Еталон смерекового з домішкою ялиці насадження" – 650-700 м. <p>Враховуючи, що згідно БН В.2.3-218-007:2012 смуга впливу становить 600 м, тому у</p> |
| 5. | Звіти про СЕО | <p>Визначити відношення земельних ділянок для будівництва дороги до території та об'єктів природно-заповідного фонду загальнодержавного та місцевого значення, передбачити заходи щодо запобігання негативному впливу та збереження цих територій.</p> | | |

| | | | | |
|--|--|--|--|---|
| | | | | <p>розроблення заходів щодо запобігання негативному впливу та збереження об'єктів ПЗФ немає необхідності.</p> <p>Для тому 8(4) Звіт про СЕО у підрозділ 2.1.10 «Природно-заповідний фонд» додатково внесена наступна інформація:</p> <p>Проектна територія знаходиться на відстані 1000-1500 м від Карпатського національного природного парку. Враховуючи, що згідно ГЗН В.2.3-218-007-2012 смуга впливу становить 600 м, тому у розроблення заходів щодо запобігання негативному впливу та збереження об'єктів ПЗФ немає необхідності.</p> <p>Для тому 8(5) Звіт про СЕО у підрозділ 2.1.10 «Природно-заповідний фонд» додатково внесена наступна інформація:</p> <p>Профіль проєктованої автодороги від залізничної станції «Вороненко» до земельної ділянки з кадастровим номером 2611093001:17:003:0069 (споруди телекомунікацій) проходить по господарській зоні Карпатського національного природного парку (Вороненківське ПОНДВ). Згідно до Положення про КНПП в межах господарської зони проводиться покладає діяльність, спрямована на виконання покладених на парк завдань, знаходяться населені пункти, об'єкти комунального призначення парку, а також землі інших землевласників та землекористувачів, включені до складу парку, на яких господарська діяльність здійснюється з додержанням загальних вимог щодо охорони навколишнього природного середовища. На цих землях дозволяється будівництво житлових, культурно-побутових, виробничих, адміністративних, рекреаційних та інших об'єктів у відповідності з генеральними планами населених пунктів і проєктів районного планування.</p> <p>Для тому 8(6) Звіт про СЕО у підрозділ 2.1.10 «Природно-заповідний фонд» додатково внесена</p> |
|--|--|--|--|---|

| | | | | |
|----|---------------|---|--------------------|--|
| | | | | <p>наступна інформація: Найближчими об'єктами ПЗФ місцевого значення до автомобільної дороги є: - заповідне урочище «Полянський» – 1200-1400 м; - ботанічна пам'ятка природи місцевого значення «Журавлина» – 2200-2400 м; - заповідне урочище «Вовули» – 1100-1200 м; - комплексна пам'ятка природи місцевого значення «Озірна» – 1400-1500 м. Враховуючи, що згідно ГБН В.2.3-218-007:2012 смуга впливу становить 600 м, тому у розробленні заходів щодо запобігання негативному впливу та збереження об'єктів ПЗФ немає необхідності.</p> |
| 6. | Звіти про СЕО | <p>Визначити відношення земельних ділянок до пралісів, квазіпралісів, природних лісів та інших природоохоронних земель, визначених законодавством України. Передбачити дотримання вимог Лісового кодексу України щодо охорони та збереження території пралісів, квазіпралісів, природних лісів.</p> | Відхилено | <p>Відповідно до картографічної інформації Всевітнього фонду природи (WWF, http://gis-wwf.com.ua/#/) в межах проєктованої території пралісів, квазіпралісів, природних лісів та лісів з ознаками пралісів не виявлено, тому у дотримання вимог Лісового кодексу України щодо охорони та збереження території пралісів, квазіпралісів, природних лісів немає необхідності.</p> |
| 7. | Звіти про СЕО | <p>Визначити відношення земельних ділянок для будівництва дороги до території та об'єктів Смарагдової мережі. Передбачити заходи щодо збереження біологічного різноманіття відповідно до Закону України «Про Червону книгу України» та міжнародних конвенцій.</p> | Враховано частково | <p>Земельні ділянки проєктованої території безпосередньо до Смарагдової мережі не належить (http://emeraldnet.ua/). До Смарагдової мережі належать суміжні об'єкти ПЗФ – природний заповідник «Іоргани» (SITE CODE UA0000006) і Карпатський національний природний парк (SITE CODE UA0000014). У томі 8(4) Звіт про СЕО у підрозділі 2.1.10 «Природно-заповідний фонд» додатково внесена наступна інформація: Проектна територія знаходиться на відстані 1000-1500 м від Карпатського національного природного парку. Враховуючи, що згідно ГБН В.2.3-218-007:2012 смуга впливу становить 600 м, тому у розробленні заходів щодо запобігання негативному впливу та збереження об'єктів ПЗФ немає необхідності.</p> |

| | | | | |
|-----|---------------|---|-----------|---|
| | | | | <p>У томі 8(5) Звіт про СЕО у підрозділ 2.1.10 «Природно-заповідний фонд» додатково внесена наступна інформація:</p> <p>Профіль проєктованої автодороги від залізничної станції «Вороненко» до земельної ділянки з кадастровим номером 2611093001:17:003:0069 (спорудли телекомунікації) проходить по господарській зоні Карпатського національного природного парку (Вороненківське ПОНДВ).</p> <p>У томі 8(6) Звіт про СЕО у підрозділ 2.1.10 «Природно-заповідний фонд» додатково внесена наступна інформація:</p> <p>Об'єкт проєктування проходить по території охоронної зони ПЗ «Боргани» (Довжинецьке лісництво квартали 29, 30, 46, 47, 48), які не відносяться до території та об'єктів Смарагдової мережі.</p> <p>У зв'язку з тим, що земельні ділянки проєктованої території безпосередньо до Смарагдової мережі не належить заходи щодо збереження біологічного різноманіття відповідно до Закону України «Про Червону книгу України» та міжнародних конвенцій не розроблялися.</p> |
| 8. | Звіти про СЕО | <p>Передбачити заходи щодо збереження на даних територіях видів флори та фауни (в тому числі видів Червоної книги України) та Резолюції 6 Бернської конвенції, оселити Резолюції 4 Бернської конвенції, а також рослинних угрупувань Зеленої книги України.</p> | Відхилено | <p>Заходи щодо збереження біологічного різноманіття відповідно до Закону України «Про Червону книгу України» та міжнародних конвенцій не розроблялися у зв'язку з тим, що на території планованої діяльності видів флори та фауни (в тому числі видів ЧКУ) та Резолюції 6 Бернської конвенції, а також рослинних угрупувань Зеленої книги України та оселити Резолюції 4 Бернської конвенції не виявлено.</p> |
| 9. | Звіти про СЕО | <p>Передбачити охорону рідкісних і таких, що перебувають під загрозою зникнення, видів рослин на даних територіях.</p> | Відхилено | <p>Рідкісних і таких, що перебувають під загрозою зникнення, видів рослин на даних територіях не встановлено.</p> |
| 10. | Звіти про СЕО | <p>У розділі 9 звітів про СЕО «Заходи, передбачені для здійснення моніторингу наслідків виконання документа державного планування для довкілля, у тому числі для</p> | Зраховано | <p>У розділі 9 звітів про СЕО додана таблиця 9.1 де подана інформація щодо екологічних індикаторів виконання документів державного планування.</p> |

| | | | |
|-----|---|--------------------|--|
| | <p>здоров'я населення» слід зазначити екологічні індикатори виконання документа державного планування, а також визначити, хто повинен здійснювати моніторинг, яким чином буде здійснюватися забезпечення доступу до результатів, яка інформація повинна оприлюднюватися (безпосередні дані вимірювань або результати їх аналізу), де слід здійснювати моніторинг, з якою періодичністю та протягом якого часу, коли слід оприлюднити результати, які методи моніторингу та поширення інформації слід використовувати.</p> | Враховано частково | <p>Також розділ 9 доповнений інформацією щодо основних заходів здійснення моніторингу дослідків виконання документа державного планування для навколишнього середовища, у тому числі для здоров'я населення.</p> |
| 11. | <p>Звіти про СЕО</p> <p>Передбачити здійснення моніторингу впливів планованої діяльності на живі організми, популяції тварин, рослинний покрив, репрезентативні й унікальні навані ландшафтні комплекси, види рослинного і тваринного світу, занесені до Червоної книги України, об'єкти природно-заповідного фонду та Смарагдової мережі.</p> | | <p>У Звітах про СЕО у розділі 9 окрім визначених у табл.7.1 додатково пропонуються наступні заходи здійснення моніторингу впливів планованої діяльності на живі організми і популяції тварин.</p> <p>Моніторинг стану біоти має три фази: передбудівництвом, під час будівництва та під час експлуатації. Він спрямований на оцінку впливу проекту на біологічні системи та природні ресурси в цих трьох етапах.</p> <p>Періодичність проведення – раз на рік.</p> <p>Оскільки раритетної компоненти флори не виявлено, пропонується для моніторингу:</p> <ul style="list-style-type: none"> - фонові угруповання та види-едификатори; - популяції виявлених після інвентаризації токсикотолерантних видів рослин, які витримують допустимий рівень забруднення (їх зникнення буде свідчити про критичний стан довкілля в районі автомобільної дороги). <p>Моніторинг і предмет оцінки різних груп тварин включає:</p> <ol style="list-style-type: none"> 1. Наземні безхребетні: <ul style="list-style-type: none"> - зміни видового складу в окремих видах (групах) унаслідок фрагментації; - вплив доріг на видове різноманіття. 2. Риби та інші водні тварини: <ul style="list-style-type: none"> - зміни видового складу унаслідок фрагментації (коригування водотоків в околицях мостів); |

| | | | | |
|--|--|--|--|--|
| | | | | <ul style="list-style-type: none"> - зміни видового складу внаслідок забруднення дорожніми стоками. 3. Земноводні <ul style="list-style-type: none"> - вплив фрагментації і загибель на дорогах; - вплив забруднення води на відтворення популяції. 4 Рептилії <ul style="list-style-type: none"> - зміни пов'язані із загибеллю тварин під час міграції. 5. Птахи <ul style="list-style-type: none"> - загибель унаслідок дорожнього руху; - загибель унаслідок використання прозорих стін як шумових бар'єрів; - вплив порушень на гніздові популяції. 6 Саваці (лисиці, борсуки тощо) <ul style="list-style-type: none"> - зміни внаслідок фрагментації та смертність на дорогах (ховрах, борсуки і т.д.). 7. Видра та інші напівводні тварини <ul style="list-style-type: none"> - вплив загибелі особин на чисельність популяції. 8. Саваці, які живуть на деревах <ul style="list-style-type: none"> - вплив фрагментації і загибель популяції соневих. 9. Кажани <ul style="list-style-type: none"> - вплив шуму та світла на активність кажанів. - загибель унаслідок дорожнього руху. 10. Саваці середнього розміру <ul style="list-style-type: none"> - вплив загибелі особин на частоту трапляння; - визначення критичних ділянок, що стосуються дорожньо-транспортних пригод; - вплив фрагментації. 11. Саваці великого розміру <ul style="list-style-type: none"> - ідентифікація та функціонування міграційних коридорів; - загибель унаслідок дорожнього руху; - вплив фрагментації на популяції (моніторинг генетичної мінливості). <p>Адаптація об'єктів будівництва до особливостей зовнішнього середовища. Моніторинг рослинних угрупувань був поданий у Звітах про SEO раніше.</p> |
|--|--|--|--|--|

Том 3 «Внесення змін до генерального плану с. Бистриця Полянницької сільської ради Надвірнянського району Івано-Франківської області єуміщених із детальним планом території з метою зміни функціонального призначення земельних ділянок для будівництва, реконструкції дорogi» та Том 8(3) Звіт про СЕО

| | | | | |
|---|--------------------------|---|-----------|---|
| 12. Департамент охорони здоров'я Івано-Франківської ОВА (лист від 30.06.2023 № 3437/07-36/52) | Повісновальна записка ГП | Забезпечити укладання договорів сервітуту на право прокладання доріг на землях держлігоспу. | Відхилено | У «Повісновальній записці» пп. 22 вказано: «...Викуп земельних ділянок, інших об'єктів нерухомого майна для суспільних потреб – передача земельних ділянок, інших об'єктів нерухомого майна, що на них розміщені, які перебувають у власності фізичних або юридичних осіб, за їх згодою у державну чи комунальну власність для задоволення суспільних потреб шляхом укладення договору купівлі-продажу чи іншого правочину у порядку, встановленому законом...» - що передбачено статтями 3, 6, 89, гл. 16 та ін. Земельного Кодексу України. |
| 13. | Звіт про СЕО | У розділ 2 п. 2.2 «Демографічні показники та стан здоров'я населення» включені дані про культурно-історичні пам'ятки, інфраструктуру сіл, які, як і демографічні показники, не характеризують стан здоров'я населення. Доопрацювати. | Враховано | Згідно до листа від Полянницької сільської ради від 24.07.2023 р № 05-5/1056 медичними установами (лікарські амбулаторії, фельдшерсько-акушерські пункти) с. Бистриця, Полянниця, Яблуниця, Вороненко, які підпорядковувється КНП «Яремчанський центр первинної медико-санітарної допомоги» статистичні дані щодо захворюваності населення не ведуться (див. Звіт про СЕО Додаток В). Тому, у розділах Звіту про СЕО щодо захворюваності населення с. Бистриця подана з офіційних джерел інформації – Головного управління статистики в Івано-Франківській області (https://fstat.gov.ua/). |
| 14. | | При наявності щорічних статистичних даних про стан здоров'я населення по 2022 рік включено та за перший квартал 2023 року у Звіті наведена застаріла інформація за 2018-2019 та 1995-2017 роки. Окрім того, показники захворюваності по області загально не відображають стан здоров'я населення села Бистриця. | Відхилено | |
| 15. | | Аналіз демографічних показників за 2 роки 5-річної давності не може об'єктивно відображати стан справ і потребує аналізу за значно більший проміжок часу. Окремі дані щодо народжуваності та приросту | Враховано | Демографічні показники додані (джерело інформації – robuanytsya.if.ua) |

| | | | |
|-----|---|--------------------|--|
| 16. | Інформація про перебування в процесі рестрації АЗПСМ сс. Микulichин та Татарів станом на 2018 рік застаріла і не стоється території проектування. Привести у відповідність. | Враховано | Інформація виділена з Звіту про СЕО |
| 17. | Твердження про зниження захворюваності на туберкульоз не відповідає дійсності. Привести у відповідність. При наявності річних і квартальних звітів рекомендуємо не користуватися «оперативними даними» 3-річної давнини. Доопрацювати. | Враховано частково | Дані розміщені на офіційному сайті центру громадського здоров'я МОЗ стверджують що за остання 5 років захворюваність на туберкульоз в Івано-Франківській області зменшилась майже на 50 % https://rhc.org.ua/sites/default/files/users/user90/ТВ_рофлі_regioniv_2021_Ivano-Frankivska.pdf |
| 18. | Оскільки до роботи над звітом медичні працівники не залучалися, рекомендація викладачів технічного ВУЗу щодо зміни напрямку роботи департаменту охорони здоров'я Івано-Франківської облдержадміністрації некоректна і не обґрунтована. Надати роз'яснення. | Відхилено | У Законі України «Про стратегічну екологічну оцінку» не вказано про обов'язкове залучення медичних працівників чи установ для проведення Стратегічної екологічної оцінки. Таке зауваження не стоєються суті СЕО і зокрема впливу змін генеральних планів територій на здоров'я населення. |
| 19. | Загалом, у розділах 2 «Характеристика поточного стану довкілля, у тому числі здоров'я населення, ...» і 3 «Характеристика стану довкілля, умов життєдіяльності населення та стану його здоров'я, на території, які ймовірно зазнають впливу» не наведено жодної інформації про стан здоров'я населення території опрацювання (с. Бистриця Полянської сільської ради Надвірнянського району), що не відповідає вимогам Закону України «Про стратегічну екологічну оцінку». Навести конкретні показники в межах території ймовірного впливу проєктованої діяльності за останні 3-5 років. | Відхилено | Щодо стану здоров'я населення с. Бистриця відповідно до листа від Полянської сільської ради від 24.07.2023 р № 05-5/1056 медичними установами (лікарські амбулаторії, фельдшерсько-акушерські пункти) с. Бистриця, Полянська, Яблуниця, Вороненко, які підпорядковувється КНП «Яремчанський центр первинної медико-санітарної допомоги» статистичні дані щодо захворюваності населення не ведуться (див. Звіт про СЕО Додаток В). Населення с. Бистриця включено в населення Івано-Франківської області, за якою наведено офіційні дані медичної статистики. |
| 20. | Відсутність аналізу стану здоров'я населення унеможливило вибір критеріїв моніторингу впливу на здоров'я населення планованої | Враховано | У розділі 9 звіту про СЕО додана таблиця 9.1 де подана інформація щодо екологічних індикаторів виконання документу державного |

| | | | |
|---|--|-----------|--|
| | <p>дільності. Після доопрацювання розділів 2 і 3, на їх основі додати в розділ 9 показники моніторингу наслідків для стану здоров'я населення с. Бистриця Полянницької сільської ради Надвірнянського району, хто, як часто і за які кошти його виконуватиме.</p> | Відхилено | <p>планування, в тому числі індикатори «Захворюваність населення».</p> |
| 21. | <p>Визначити критерій впливу Проекту на здоров'я населення с. Бистриця Полянницької сільської ради Надвірнянського району з урахуванням впливу основних факторів забруднення на організм людини. Дане питання висвітлене в численних наукових роботах починаючи з 80-их років минулого століття, особливо щодо впливу відпрацьованих газів двигунів автомобілів. Відповідні накази оприлюднені на сайті МОЗ України. Доопрацювати.</p> | | <p>Беручи до уваги існування об'єкту та його експлуатація на даний час, а проектом передбачено покращення стану об'єкту шляхом створення якісного автодорожнього покриття вважасмо не доцільно виносити у звіт про стратегічну екологічну оцінку додаткових критеріїв та показників. Хочемо відзначити що проектом є дорога III категорії, яка згідно закону про ОВД не підлягає прореконструкції впливу на довкілля, а отже, не здійснює значущого впливу на навколишнє середовище, в тому числі здоров'я населення. Також згідно до «Методичних рекомендацій із здійснення стратегічної екологічної оцінки документів державного планування» (наказ Міністерства від 10.08.2018 р. № 296) щодо розроблення СЕО» у пп. VII відзначено, що Звіт про СЕО рекомендується готувати таким чином, щоб він не був подібним до наукової публікації або звіту про НДР.</p> |
| 22. Департамент охорони здоров'я Івано-Франківської ОВА (лист від 30.06.2023 № 3436/07-36/52) | <p>Повсюдовальна записка ГП</p> | Відхилено | <p>У «Повсюдовальній записці» пп. 22 вказано: «...Викуп земельних ділянок, інших об'єктів нерухомого майна для суспільних потреб – передача земельних ділянок, інших об'єктів нерухомого майна, що на них розміщені, які перебувають у власності фізичних або юридичних осіб, за їх згодою у державну чи комунальну власність для задоволення суспільних потреб шляхом укладення договору купівлі-продажу чи іншого правочину у порядку, встановленому законом...» - що передбачено статтями 3, 6, 89, гл.16 та ін.</p> |

Том 4 «Внесення змін до генерального плану с. Полянниця Полянницької сільської ради Надвірнянського району Івано-Франківської області суміщених із детальним планом території з метою зміни функціонального призначення земельних ділянок для будівництва, реконструкції доріг» та Том 8(4) Звіт про СЕО

| | | | | |
|-----|--------------|---|-----------|--|
| 23. | Звіт про СЕО | У розділі 2 п. 2.2 «Демографічні показники та стан здоров'я населення» включені дані про культурно-історичні пам'ятки, інфраструктуру сіл, які, як і демографічні показники, не характеризують стан здоров'я населення. Доопрацювати. | Враховано | Земельного Кодексу України, пп. 2.2 розділу 2 доопрацьовано |
| 24. | | При наявності щорічних статистичних даних про стан здоров'я населення по 2022 рік включно та за перший квартал 2023 року у Звіті наведена застаріла інформація за 2018-2019 та 1995-2017 роки. Окрім того, показники захворюваності по області загалом не відображають стан здоров'я населення села Полянниця . | Відхилено | Згідно до листа від Полянницької сільської ради від 24.07.2023 р № 05-5/1056 медичними установами (лікарські амбулаторії, фельдшерсько-акушерські пункти) с. Вистрилиця, Полянниця, Яблунниця, Вороненко, які підпорядковуються КНП «Брешчанський центр первинної медико-санітарної допомоги» статистичні дані щодо захворюваності населення не ведуться (див. Звіт про СЕО Долаток В). Тому, у розділах звіту про СЕО щодо захворюваності населення с. Полянниця подана з офіційних джерел інформації – Головного управління статистики в Івано-Франківській області (https://istat.gov.ua/). |
| 25. | | Аналіз демографічних показників за 2 роки 5-річної давності не може об'єктивно відображати стан справ і потребує аналізу за значно більший проміжок часу. Окремі дані щодо народжуваності та приросту населення у Надвірнянському районі в окремі місяці 2021 року станом на середину 2023 року не тільки застарілі, але і не мають жодної інформаційної цінності, враховуючи річні коливання даних показників. | Враховано | Демографічні показники додані (джерело інформації – roluanutsua.lj.ua) |
| 26. | | Інформація про перебування в процесі реєстрації АЗПСМ сс. Микучинин та Татарів станом на 2018 рік застаріла і не стоується території проектування. Привести у відповідність. | Враховано | Інформація виділена з Звіту про СЕО |
| 27. | | Інформація про перебування в процесі реєстрації АЗПСМ сс. Микучинин та Татарів станом на 2018 рік застаріла і не стоується території проектування. Привести у відповідність. | Враховано | Інформація виділена з Звіту про СЕО |

| | | | | |
|-----|--|---|--------------------|---|
| 28. | | <p>Твердження про зниження захворюваності на туберкульоз не відповідає дійсності. Привести у відповідність.</p> <p>При наявності річних і кварталних звітів рекомендуємо не користуватися «операційними даними» 3-річної давнини. Доопрацювати.</p> | Враховано частково | <p>Дані розміщені на офіційному сайті центру громадського здоров'я МОЗ стверджують що за останні 5 років захворюваність на туберкульоз в Івано-Франківській області зменшилась майже на 50 % https://rhc.org.ua/sites/default/files/users/user90/TB_ролії_регіонів_2021_Ivano-Frankivska.pdf</p> <p>У Законі України «Про стратегічну екологічно оцінку» не вказано про обов'язкове залучення медичних працівників чи установ для проведення Стратегічної екологічної оцінки. Таке зауваження не стосується суті SEO і зокрема впливу змін генеральних планів територій на здоров'я населення.</p> |
| 29. | | <p>Оскільки до роботи над звітом медичні працівники не залучалися, рекомендація викладачів технічного ВУЗу щодо зміни напрямку роботи департаменту охорони здоров'я Івано-Франківської обласної адміністрації некоректна і не обґрунтована. Надати роз'яснення.</p> | Відхилено | |
| 30. | | <p>Загалом, у розділах 2 «Характеристика поточного стану довкілля, у тому числі здоров'я населення, ...» і 3 «Характеристика стану довкілля, умов життєдіяльності населення та стану його здоров'я, на території, які ймовірно зазнають впливу» не наведено жодної інформації про стан здоров'я населення території опрацювання (с. Поляниця Полянницької сільської ради Надвірнянського району), що не відповідає вимогам Закону України «Про стратегічну екологічну оцінку».</p> <p>Навести конкретні показники в межах території імовірного впливу проєктованої діяльності за останні 3-5 років.</p> | Відхилено | <p>Щодо стану здоров'я населення с. Поляниця відповідно до листа від Полянницької сільської ради від 24.07.2023 р № 05-5/1/056 медичними установами (лікарські амбулаторії, фельдшерсько-акушерські пункти) с. Вистриця, Поляниця, Яблунця, Вороненко, які підпорядковуються КНП «Яремчанський центр первинної медико-санітарної допомоги» статистичні дані щодо захворюваності населення не ведуться (див. Звіт про SEO Додаток В). Населення с. Поляниця включено в населення Івано-Франківської області, за якою наведено офіційні дані медичної статистики.</p> |
| 31. | | <p>Відсутність аналізу стану здоров'я населення унеможливило вибір критеріїв моніторингу впливу на здоров'я населення планованої діяльності. Після доопрацювання розділів 2 і 3, на їх основі додати в розділ 9 показники моніторингу наслідків для стану здоров'я населення с. Поляниця Полянницької сільської ради Надвірнянського району, хто, як часто і за які кошти його виконуватиме.</p> | Враховано | <p>У розділ 9 звіту про SEO додана таблиця 9.1 де подана інформація щодо екологічних індикаторів виконання документу державного планування, в тому числі індикатори «Захворюваність населення».</p> |
| 32. | | <p>Визначити критерії впливу Проєкту на здоров'я населення с. Поляниця Полянницької</p> | Відхилено | <p>Беручи до уваги існування об'єкту та його експлуатація на даний час, а проєктом</p> |

| | | |
|---|---|--|
| | <p>сільській раді Надвірнянського району з урахуванням впливу основних факторів забруднення на організм людини. Дане питання висвітлене в численних наукових роботах починаючи з 80-их років минулого століття, особливо щодо впливу відпрацьованих газів двигунів автомобілів. Відповідні накази оприлюднені на сайті МОЗ України. Доопрацювати.</p> | <p>передбачено покращення стану об'єкту шляхом створення якісного автодорожнього покриття вважаємо не доцільно виносити у звіт про стратегічну екологічну оцінку додаткових критеріїв та показників. Хочемо відзначити що проектом є дорога III категорії, яка згідно закону про ОВД не підлягає процедурі оцінки впливу на довкілля, а отже, не здійснює значущого впливу на навколишнє середовище, в тому числі здоров'я населення. Також згідно до «Методичних рекомендацій із здійснення стратегічної екологічної оцінки документів державного планування» (наказ Міністерства від 10.08.2018 р. № 296) щодо розроблення СЕО» у пп. VII відзначено, що Звіт про СЕО рекомендується готувати таким чином, щоб він не був подібним до наукової публікації або звіту про НДР.</p> |
| <p>Том 5 «Внесення змін до генерального плану сіл Яблунниця, Вороненко Полвиницької сільської ради Надвірнянського району Івано-Франківської області суміщених із детальним планом території з метою зміни функціонального призначення земельних ділянок для будівництва, реконструкції</p> | <p>дорог» та Том 8(5) Звіт про СЕО</p> | <p>У «Пояснювальній записці» пп. 22 вказано: «...Викуп земельних ділянок, інших об'єктів нерухомого майна для суспільних потреб – передача земельних ділянок, інших об'єктів нерухомого майна, що на них розміщені, які перебувають у власності фізичних або юридичних осіб, за їх згодою у державну чи комунальну власність для задоволення суспільних потреб шляхом укладення договору купівлі-продажу чи іншого правового порядку, встановленому законом...» - що передбачено статтями 3, 6, 89, гл.16 та ін. Земельного Кодексу України.</p> |
| 33. | <p>Департамент охорони здоров'я Івано-Франківської ОВА (лист від 30.06.2023 № 3437/07-36/52)</p> | <p>Пояснювальна записка ГП</p> |
| 34. | <p>Звіт про СЕО</p> | <p>У розділі 2 п. 2.2 «Демографічні показники та стан здоров'я населення» включені дані про культурно-історичні пам'ятки, інфраструктуру сіл, які, як і демографічні показники, не характеризують стан здоров'я населення. Доопрацювати.</p> |
| 35. | <p>Звіт про СЕО</p> | <p>Враховано</p> |
| | <p>При наявності щорічних статистичних даних</p> | <p>Відхилено</p> |
| | | <p>Згідно до листа від Полвиницької сільської ради</p> |

| | | | | |
|-----|--|---|--------------------|--|
| 36. | | <p>Аналіз демографічних показників за 2 роки 5-річної давності не може об'єктивно відображати стан справ і потребує аналізу за значно більший проміжок часу.</p> <p>Окремі дані щодо народжуваності та приросту населення у Надвірнянському районі в окремі місяці 2021 року станом на середину 2023 року не тільки застарілі, але і не мають жодної інформативної цінності, враховуючи річні коливання даних показників.</p> | Враховано | <p>Демографічні показники сіл Яблунця та Вороненко додані (джерело інформації – ro.uap.gov.ua)</p> |
| 37. | | <p>Інформація про перебування в процесі ресторації АЗПСМ сс. Миклушчин та Татарів станом на 2018 рік застаріла і не стосується території проєктування. Привести у відповідність.</p> | Враховано | <p>Інформація виділена з Звіту про СЕО</p> |
| 38. | | <p>Твердження про зниження захворюваності на туберкульоз не відповідає дійсності. Привести у відповідність.</p> <p>При наявності річних і квартальних звітів рекомендуємо не користуватися «оперативними даними» 3-річної давнини. Доопрацювати.</p> | Враховано частково | <p>Дані розміщені на офіційному сайті центру громадського здоров'я МОЗ стверджують що за останні 5 років захворюваність на туберкульоз в Івано-Франківській області зменшилась майже на 50 % https://rhc.org.ua/sites/default/files/users/user90/TB_profilii_regioniv_2021_Ivano-Frankivska.pdf</p> |
| 39. | | <p>Оскільки до роботи над звітом медичні працівники не залучалися, рекомендація викладачів технічного ВУЗу щодо зміни напрямку роботи департаменту охорони здоров'я Івано-Франківської</p> | Відхилено | <p>У Законі України «Про стратегічну екологічно оцінку» не вказано про обов'язкове залучення медичних працівників чи установ для проведення Стратегічної екологічної оцінки. Таке зауваження не стосується суті СЕО і</p> |
| | | <p>про стан здоров'я населення по 2022 рік включно та за перший квартал 2023 року у Звіті наведена застаріла інформація за 2018-2019 та 1995-2017 роки. Окрім того, показники захворюваності по області загалом не відображають стан здоров'я населення села Бистриця (<i>путь невно дружеська помілка, треба сіл Яблунця та Вороненко</i>).</p> | | <p>від 24.07.2023 р № 05-5/1056 медичними установами (лікарські амбулаторії, фельдшерсько-акушерські пункти) с. Бистриця, Полянця, Яблунця, Вороненко, які підпорядковувється КНП «Яремчанський центр первинної медико-санітарної допомоги» статистичні дані щодо захворюваності населення не ведуться (див. Звіт про СЕО Додаток В). Тому, у розділах звіту про СЕО щодо захворюваності населення сіл Яблунця, Вороненко подана з офіційних джерел інформації – Головного управління статистики в Івано-Франківській області (https://fstat.gov.ua/).</p> |

| | | | | | | | |
|-----|--|--|--|---|--|--|---|
| 40. | | облдержадміністрації некоректна і не обґрунтована. Надати роз'яснення. | Загалом, у розділах 2 «Характеристика поточного стану довкілля, у тому числі здоров'я населення, ...» і 3 «Характеристика стану довкілля, умов життєдіяльності населення та стану його здоров'я, на території, які ймовірно зазнають впливу» не наведено жодної інформації про стан здоров'я населення території опрацювання (сс. Яблунниця і Вороненко Полтавської сільської ради Надвірнянського району), що не відповідає вимогам Закону України «Про стратегічну екологічну оцінку». | Навести конкретні показники в межах території імовірного впливу проєктованої діяльності за останні 3-5 років. | Відсутність аналізу стану здоров'я населення унеможливило вибір критеріїв моніторингу впливу на здоров'я населення планованої діяльності. Після доопрацювання розділів 2 і 3, на їх основі додати в розділ 9 показники моніторингу наслідків для стану здоров'я населення сс. Яблунниця і Вороненко Полтавської сільської ради Надвірнянського району, хто, як часто і за які кошти його виконуватиме. | Відхилено | Щодо стану здоров'я населення сіл Яблунниця і Вороненко відповідно до листа від Полтавської сільської ради від 24.07.2023 р № 05-5/1056 медичними установами (лікарські амбулаторії, фельдшерсько-акушерські пункти) с. Вистриця, Полянця, Яблунниця, Вороненко, які підпорядковуються КНП «Яремчанський центр первинної медико-санітарної допомоги» статистичні дані щодо захворюваності населення не ведуться (див. Звіт про СЕО Додаток В). Населення сіл Яблунниця і Вороненко включено в населення Івано-Франківської області, за якою наведено офіційні дані медичної статистики. |
| 41. | | | | | Враховано | У розділ 9 звіту про СЕО додана таблиця 9.1 де подана інформація щодо екологічних індикаторів виконання документу державного планування, в тому числі індикатори «Захворованість населення». | |
| 42. | | | Визначити критерії впливу Проєкту на здоров'я населення сс. Яблунниця і Вороненко Полтавської сільської ради Надвірнянського району з урахуванням впливу основних факторів забруднення на організм людини. Дане питання висвітлене в численних наукових роботах починаючи з 80-их років минулого століття, особливо щодо впливу відпрацьованих газів двигунів автомобілів. Відповідні накази оприлюднені на сайті МОЗ України. Доопрацювати. | Відхилено | Беручи до уваги існування об'єкту та його експлуатація на даний час, а проєктом передбачено покращення стану об'єкту шляхом створення якісного автодорожнього покриття вагаємо не доцільно виносити у звіт про стратегічну екологічну оцінку додаткових критеріїв та показників. Хочемо відзначити що проєктом є дорота III категорії, яка згідно закону про ОВД не підлягає процедурі оцінки впливу на довкілля, а отже, не здійснює значущого впливу на навколишнє середовище, в тому числі здоров'я населення. Також згідно до «Методичних рекомендацій із здійснення стратегічної екологічної оцінки документів» | | |

| | | | | |
|--|---|-----------------------|---|---|
| | | | | державного планування» (наказ Міністроли від 10.08.2018 р. № 296) щодо розроблення СЕО» у пп. VII відзначено, що Звіт про СЕО рекомендується готувати таким чином, щоб він не був подібним до наукової публікації або звіту про НДР. |
| Том 6 «Детальний план території за межами населеного пункту с. Бистриця Подляницької сільської ради Надвірнянського району Івано-Франківської області для будівництва, реконструкції дорogi» та Том 8(6) Звіт про СЕО | | | | |
| 43. | Департамент охорони здоров'я Івано-Франківської ОВА (лист від 30.06.2023 № 3435/07-36/52) | Повсюдова записка ДПТ | Забезпечити укладання договорів сервітуту на право прокладання доріг на землях Держлігоспу. | У «Повсюдовій записці» пп. 22 вказано: «...Викуп земельних ділянок, інших об'єктів нерухомого майна для суспільних потреб – передача земельних ділянок, інших об'єктів нерухомого майна, що на них розміщені, які перебувають у власності фізичних або юридичних осіб, за їх згодою у державну чи комунальну власність для задоволення суспільних потреб шляхом укладення договору купівлі-продажу чи іншого правочину у порядку, встановленому законом...» - що передбачено статтями 3, 6, 89, гл. 16 та ін. Земельного Кодексу України. |
| 44. | | | На наступних етапах проектування передбачити геологічні дослідження перед будівництвом тунелів. | Згідно діючих державних будівельних норм ДБН А.2.1-1-2008, ДБН В.1.1-45:2017, ДБН В.2.3-4:2015 та ін. вимога щодо проведення геологічних досліджень є обов'язковою. |
| 45. | | Звіт про СЕО | У розділі 2 п. 2.2 «Демографічні показники та стан здоров'я населення» включені дані про культурно-історичні пам'ятки, інфраструктуру сіл, які, як і демографічні показники, не характеризують стан здоров'я населення. Доопрацювати. | Проектна територія знаходиться за межами населеного пункту Бистриця, тому цей підрозділ не розробляється |
| 46. | | | При наявності щорічних статистичних даних про стан здоров'я населення по 2022 рік включно та за перший квартал 2023 року у Звіті наведена застаріла інформація за 2018-2019 та 1995-2017 роки. Окрім того, показники захворюваності по області загалом не відображають стан здоров'я населення села Бистриця. | |
| 47. | | | Аналіз демографічних показників за 2 роки 5-річної давності не може об'єктивно | |

| | | | | |
|-----|--|---|-----------|---|
| 48. | | <p>відображати стан справ і потребує аналізу за значно більший проміжок часу.</p> <p>Окремі дані щодо народжуваності та приросту населення у Надвірнянському районі в окремі місяці 2021 року станом на середину 2023 року не тільки застарілі, але і не мають жодної інформаційної цінності, враховуючи річні коливання даних показників.</p> | Враховано | Інформація виділена з Звіту про СЕО |
| 49. | | <p>Твердження про зниження захворюваності на туберкульоз не відповідає дійсності. Привести у відповідність.</p> <p>При наявності річних і квартальних звітів рекомендуємо не користуватися «оперативними даними» 3-річної давнини. Доопрацювати.</p> | Відхилено | <p>Проектна територія знаходиться за межами населеного пункту Бистриця, тому цей підрозділ не розробляється</p> |
| 50. | | <p>Оскільки до роботи над звітом медичні працівники не залучалися, рекомендація викладачів технічного ВУЗу щодо зміни напрямку роботи департаменту охорони здоров'я Івано-Франківської обласної лікарні некоректна і не обґрунтована. Надати роз'яснення.</p> | Відхилено | <p>У Законі України «Про стратегічну екологічно оцінку» не вказано про обов'язкове залучення медичних працівників чи установ для проведення Стратегічної екологічної оцінки. Таке зауваження не стосується суті СЕО і зокрема впливу змін генеральних планів територій на здоров'я населення.</p> |
| 51. | | <p>Загалом, у розділах 2 «Характеристика поточного стану довкілля, у тому числі здоров'я населення...» і 3 «Характеристика стану довкілля, умов життєдіяльності населення та стану його здоров'я, на територіях, які ймовірно зазнають впливу» не наведено жодної інформації про стан здоров'я населення території опрацювання (с. Бистриця Полянської сільської ради Надвірнянського району), що не відповідає вимогам Закону України «Про стратегічну екологічну оцінку». Навести конкретні показники в межах території імовірного впливу проєктованої діяльності за останні 3-5 років.</p> | Відхилено | <p>Щодо стану здоров'я населення с. Бистриця відповідно до листа від Полянської сільської ради від 24.07.2023 р № 05-5/1056 медичними установами (лікарські амбулаторії, фельдшерсько-акушерські пункти) с. Бистриця, Полянська, Яблунця, Вороненко, які підпорядковуються КНП «Яремчанський центр первинної медико-санітарної допомоги» статистичні дані щодо захворюваності населення не ведуться (див. Звіт про СЕО Додаток В). Населення с. Бистриця включено в населення Івано-Франківської області, за якою наведено офіційні дані медичної статистики.</p> |

| | | | | | |
|---|---|---|---|--|---|
| 52. | | Відсутність аналізу стану здоров'я населення унеможливило вибір критеріїв моніторингу впливу на здоров'я населення планованої діяльності. Після доопрацювання розділів 2 і 3, на їх основі додати в розділ 9 показники моніторингу наслідків для стану здоров'я населення с. Бистриця Полонницької сільської ради Надвірнянського району, хто, як часто і за які кошти його виконуватиме. | Відхилено | Проектна територія знаходиться за межами населеного пункту Бистриця, тому цей підрозділ не розробляється | |
| Том 7 «Детальний план території за межами населеного пункту с. Полонниця Полонницької сільської ради Надвірнянського району Івано-Франківської області для будівництва, реконструкції дороги» та Том 8(7) Звіт про СЕО | | | | | |
| 54. | Департамент охорони здоров'я Івано-Франківської ОВА (лист від 30.06.2023 № 3434/07-36/52) | Пояснювальна записка ДПТ | Забезпечити укладання договору сервітуту на право прокладання доріг на землях держлігоспу. | Відхилено | У «Пояснювальній записці» пп. 22 вказано: «...Викуп земельних ділянок, інших об'єктів нерухомого майна для суспільних потреб – передача земельних ділянок, інших об'єктів нерухомого майна, що на них розміщені, які перебувають у власності фізичних або юридичних осіб, за їх згодою у державну чи комунальну власність для задоволення суспільних потреб шляхом укладення договору купівлі-продажу чи іншого правочину у порядку, встановленому законом...» - що передбачено статтями 3, 6, 89, пп. 16 та ін. Земельного Кодексу України. Проектна територія знаходиться за межами населеного пункту Полонниця, тому цей підрозділ не розробляється |
| 55. | | Звіт про СЕО | У розділі 2 п. 2.2 «Демографічні показники та стан здоров'я населення» включені дані про культурно-історичні пам'ятки, інфраструктуру сіл, які, як і демографічні показники, не характеризують стан здоров'я населення. Доопрацювати. | Відхилено | |

| | | | | |
|-----|--|---|-----------|--|
| 56. | | <p>При наявності щорічних статистичних даних про стан здоров'я населення по 2022 рік включно та за першій квартал 2023 року у Звіті наведена застаріла інформація за 2018-2019 та 1995-2017 роки. Окрім того, показники захворюваності по області загально не відображають стан здоров'я населення сіл Полянниця і Яблунниця.</p> <p>Аналіз демографічних показників за 2 роки 5-річної давності не може об'єктивно відображати стан справ і потребує аналізу за значно більший проміжок часу.</p> <p>Окремі дані щодо народжуваності та приросту населення у Надврянському районі в окремі місяці 2021 року станом на середину 2023 року не тільки застарілі, але і не мають жодної інформаційної цінності, враховуючи річні коливання даних показників.</p> | | |
| 58. | | <p>Інформація про перебування в процесі реєстрації АЗПСМ сс. Микулчини та Татарів станом на 2018 рік застаріла і не стоується території проектування. Привести у відповідність.</p> | Враховано | Інформація виділена з Звіту про СЕО |
| 59. | | <p>Твердження про зниження захворюваності на туберкульоз не відповідає дійсності. Привести у відповідність.</p> <p>При наявності річних і кварталних звітів рекомендуємо не користуватися «оперативними даними» 3-річної давнини. Доопрацювати.</p> | Відхилено | Проектна територія знаходиться за межами населеного пункту Полянниця, тому цей підрозділ не розробляється |
| 60. | | <p>Оскільки до роботи над звітом медичні працівники не залучалися, рекомендація викладачів технічного ВУЗу щодо зміни напрямку роботи департаменту охорони здоров'я Івано-Франківської облдержадміністрації некоректна і не обґрунтована. Надати роз'яснення.</p> | Відхилено | У Законі України «Про стратегічну екологічно оцінку» не вказано про обов'язкове залучення медичних працівників чи установ для проведення Стратегічної екологічної оцінки. Таке зауваження не стоується суті СЕО і зокрема впливу змін генеральних плані територій на здоров'я населення. |
| 61. | | <p>Загалом, у розділах 2 «Характеристика поточного стану довкілля, у тому числі здоров'я населення...» і 3 «Характеристика</p> | Відхилено | Щодо стану здоров'я населення сіл Полянниця і Яблунниця відповідно до листа від Полянницької сільської ради від 24.07.2023 р № 05-5/1056 |

| | | | | |
|-----|--|--|-----------|---|
| | | <p>стану довкілля, умов життєдіяльності населення та стану його здоров'я, на територіях, які ймовірно зазнають впливу» не наведено жодної інформації про стан здоров'я населення території опрацювання (сіл Полянниця і Яблунниця Полянницької сільської ради Надвірнянського району), що не відповідає вимогам Закону України «Про стратегічну екологічну оцінку».</p> <p>Навести конкретні показники в межах території імовірного впливу проєктованої діяльності за останні 3-5 років.</p> | | <p>медициними установами (лікарські амбулаторії, фельдшерсько-акушерські пункти) с. Бистриця, Полянниця, Яблунниця, Вороненко, які підпорядковується КНП «Яремчанський центр первинної медико-санітарної допомоги» статистичні дані щодо захворюваності населення не ведуться (див. Звіт про СЕО Додаток В). Населення сіл Полянниця і Яблунниця включено в населення Івано-Франківської області, за якою наведено офіційні дані медичної статистики.</p> |
| 62. | | <p>Відсутність аналізу стану здоров'я населення унеможливило вибір критеріїв моніторингу впливу на здоров'я населення планованої діяльності. Після доопрацювання розділів 2 і 3, на їх основі додати в розділ 9 показники моніторингу наслідків для стану здоров'я населення сіл Полянниця і Яблунниця Полянницької сільської ради Надвірнянського району, хто, як часто і за які кошти його виконуватиме.</p> | Відхилено | <p>Проєктна територія знаходиться за межами населеного пункту Полянниця, тому цей підрозділ не розробляється</p> |
| 63. | | <p>Визначити критерії впливу Проєкту на здоров'я населення сіл Полянниця і Яблунниця Полянницької сільської ради Надвірнянського району з урахуванням впливу основних факторів забруднення на організм людини. Дане питання висвітлене в численних наукових роботах починаючи з 80-их років минулого століття, особливо щодо впливу відпрацьованих газів двигунів автомобільів. Відповідні накази оприлюднені на сайті МОЗ України. Доопрацювати.</p> | | |

Результати консультацій з органами виконавчої влади

З урахуванням нової редакції проєкту містобудівної документації: «Внесення змін до генеральних планів с. Бистриця, с. Поляниця, с. Вороненко с. Яблуниця Поляницької сільської ради Надвірнянського району Івано-Франківської області суміщених з детальними планами територій та детальних планів території за межами населених пунктів з метою зміни функціонального призначення земельних ділянок для будівництва, реконструкції дороги» та «Звітів про стратегічну екологічну оцінку» відповідно до зауважень та пропозицій, наданих Управлінням екології та природних ресурсів і Департаментом охорони здоров'я Івано-Франківської обласної військової адміністрації, проєкт містобудівної документації пропонується до затвердження.

За результатами консультацій з органами виконавчої влади у процесі здійснення стратегічної екологічної оцінки проєкту містобудівної документації: «Внесення змін до генеральних планів с. Бистриця, с. Поляниця, с. Вороненко с. Яблуниця Поляницької сільської ради Надвірнянського району Івано-Франківської області суміщених з детальними планами територій та детальних планів території за межами населених пунктів з метою зміни функціонального призначення земельних ділянок для будівництва, реконструкції дороги» та «Звітів про стратегічну екологічну оцінку» вирішено:

1) Погодити проєкти містобудівної документації та Звітів про СЕО з урахуванням консультацій та зауважень від органів виконавчої влади.

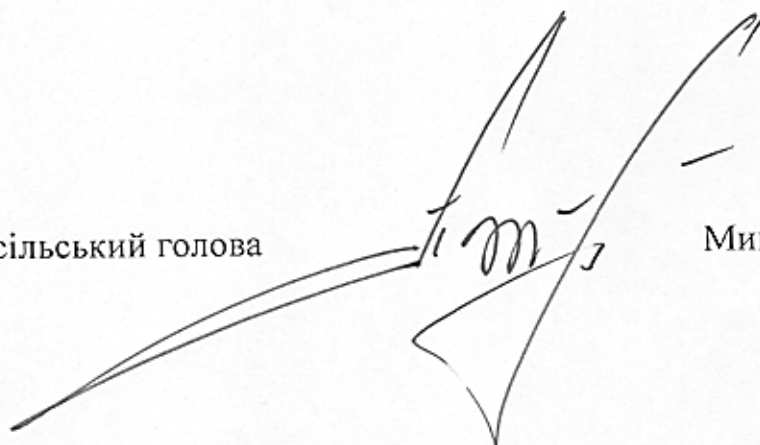
2) Підготувати та подати проєкт рішення Поляницької сільської ради «Про затвердження проєкту містобудівної документації: «Внесення змін до генеральних планів с. Бистриця, с. Поляниця, с. Вороненко с. Яблуниця Поляницької сільської ради Надвірнянського району Івано-Франківської області суміщених з детальними планами територій та детальних планів території за межами населених пунктів з метою зміни функціонального призначення земельних ділянок для будівництва, реконструкції дороги» та «Звітів про стратегічну екологічну оцінку» на затвердження на сесії Поляницької сільської ради.

3) Протягом п'яти робочих днів з дня затвердження рішення, розмістити на офіційному веб-сайті Поляницької сільської ради затверджений документ державного планування, довідки про консультації з органами виконавчої влади та про громадське обговорення і письмово повідомити Управління екології та

природних ресурсів Івано-Франківської ОДА і Департаменту охорони здоров'я Івано-Франківської ОДА.

4) У межах своєї компетенції на вимогу ст. 17 Закону України «Про стратегічну екологічну оцінку» Замовнику (Поляницька сільська рада) здійснювати моніторинг наслідків виконання документа державного планування для довкілля, у тому числі для здоров'я населення, один раз на рік оприлюднювати його результати на офіційному веб-сайті Поляницької сільської ради та у разі виявлення не передбачених звітом про стратегічну екологічну оцінку негативних наслідків для довкілля, у тому числі для здоров'я населення, вживати заходів для їх усунення.

Поляницький сільський голова

A handwritten signature in black ink, appearing to be 'М. Поляк', written over a faint, large, stylized graphic element that resembles a signature or a decorative flourish.

Микола ПОЛЯК

ДОДАТКИ



ІВАНО-ФРАНКІВСЬКА ОБЛАСНА ДЕРЖАВНА АДМІНІСТРАЦІЯ
 ІВАНО-ФРАНКІВСЬКА ОБЛАСНА ВІЙСЬКОВА АДМІНІСТРАЦІЯ
 УПРАВЛІННЯ ЕКОЛОГІЇ ТА ПРИРОДНИХ РЕСУРСІВ
 вул. Сахарова 23, м. Івано-Франківськ, 76014, тел./факс 52-61-50, e-mail: main@eco.if.gov.ua
 код ЄДРПОУ 40008068

До 11.11.2022 р. № 05-05/1300

На № 05-5/1300 від 10.11.2022 року

Полянницька сільська рада
 Надвірнянського району

с. Полянниця, вул. Карпатська, 1 А

Управління екології та природних ресурсів облдержадміністрації відповідно до вимог частини 2 та 6 статті 10 Закону України «Про стратегічну екологічну оцінку» (далі - Закон) розглянуло заяву про визначення обсягу стратегічної екологічної оцінки документу державного планування «Внесення змін до генеральних планів с. Бистриця, с. Полянниця, с. Вороненко, с. Яблуниця Полянницької сільської ради Надвірнянського району Івано-Франківської області, суміщених з детальними планами територій та детальних планів території за межами населених пунктів з метою зміни функціонального призначення земельних ділянок для будівництва, реконструкції дороги» та, в межах компетенції, повідомляє наступне.

Звіт про СЕО необхідно виконати відповідно до вимог частини 2 ст. 11 Закону України «Про стратегічну екологічну оцінку». Відповідно до частини 3 ст. 11 Закону у складі містобудівної документації звітом про стратегічну екологічну оцінку для проектів містобудівної документації є розділ «Охорона навколишнього природного середовища», який має відповідати вимогам частини 2 цієї статті.

З урахуванням вищенаведеного, при складанні звіту про СЕО рекомендуємо враховувати вимоги п. 5.26 Державних санітарних правил планування та забудови населених пунктів, що затверджені наказом Міністерства охорони здоров'я України від 19.06.1996 р. № 173 та зареєстровані в Міністерстві юстиції України 24.07.1996 р. за № 379/1404, ДБН В.2.3-4:2015 «Автомобільні дороги», ГБН В.2.3-218-007:2012 «Екологічні вимоги до автомобільних доріг. Проектування».

У звіті про стратегічну екологічну оцінку рекомендуємо передбачити наступне:

- проведення процедури оцінки впливу на довкілля у процесі прийняття рішень про провадження планованої діяльності відповідно до Закону України «Про оцінку впливу на довкілля»;
- заходи, спрямовані на запобігання та мінімізацію негативних впливів на довкілля, в тому числі: атмосферне повітря, поверхневі та підземні води, ґрунти, визначити шляхи поводження з відходами;
- заходи щодо зменшення акустичного забруднення довкілля;
- заходи щодо дотримання режимів прибережно-захисних смуг водних об'єктів відповідно вимог ст. 60, 61 Земельного кодексу України та ст. 88, 89

34.03.2022 р.

Водного кодексу України;

- передбачити заходи щодо забезпечення раціонального використання та охорони земель, запобігання або зменшення розвитку небезпечних геологічних процесів і явищ, недопущення підтоплення територій;

- передбачити заходи зменшення негативного впливу на рослинний і тваринний світ, репрезентативні й унікальні наявні ландшафтні комплекси з метою збереження цінних природоохоронних територій, біо- та ландшафтного різноманіття;

- передбачити заходи щодо запобігання негативному впливу на об'єкти природно-заповідного фонду, Смарагдової мережі та інші землі природоохоронного значення;

- визначити відношення земельних ділянок до земель об'єктів природно-заповідного фонду загальнодержавного (природний заповідник «Горгани», Карпатський НПП), місцевого значення та інших природоохоронних земель, визначених законодавством України. В разі приналежності вказати зону згідно функціонального зонування та забезпечити дотримання вимог Закону України «Про природно-заповідний фонд України»;

- на виконання Плану заходів з реалізації Національної транспортної стратегії України на період до 2030 року передбачити проведення досліджень з вивчення шляхів міграції тварин в районах їх розташування та надати пропозиції щодо відповідних організаційних та технічних рішень для зменшення загибелі тварин, включаючи будівництво спеціальних переходів і захисних огорожень у місцях міграції диких тварин;

- передбачити заходи запобігання негативного впливу на здоров'я населення.

Також, необхідно опрацювати альтернативні варіанти планованої діяльності з метою недопущення чи мінімізації негативного впливу на навколишнє середовище, збереження лісів, територій та об'єктів природно-заповідного фонду.


Звертаємо увагу, що ДБН Б.1.1-14:2012 «Склад та зміст детального плану території» втратив чинність.

У п. 3 Заяви невірно зазначені положення статті 3 Закону України «Про оцінку впливу на довкілля».

Крім того, в порушення вимог п. 2 статті 10 Закону України «Про стратегічну екологічну оцінку» Вами не подано заяву про визначення обсягу стратегічної екологічної оцінки в електронному вигляді.

Одночасно повідомляємо, що відповідно до частини 1 статті 13 Закону України «Про стратегічну екологічну оцінку» проекти документів державного планування, звіти про стратегічну екологічну оцінку та повідомлення про оприлюднення цих документів подає замовник (на паперових носіях та електронному вигляді) до центрального органу виконавчої влади, що реалізує державну політику у сфері охорони навколишнього природного середовища та центрального органу виконавчої влади, що реалізує державну політику у сфері охорони здоров'я.

Начальник управління



Андрій ПЛІХТЯК

Гуменяк
Федуняк
52-61-50



ІВАНО-ФРАНКІВСЬКА ОБЛАСНА ДЕРЖАВНА АДМІНІСТРАЦІЯ
 ІВАНО-ФРАНКІВСЬКА ОБЛАСНА ВІЙСЬКОВА АДМІНІСТРАЦІЯ
 ДЕПАРТАМЕНТ ОХОРОНИ ЗДОРОВ'Я

вул. Гоголівська, 21, м. Івано-Франківськ, 76004, тел. (0342)55-20-14, факс 55-19-01
 E-mail: department@doz.if.gov.ua Код ЄДРПОУ 02012875

А. Дмитрук
До Д. Д. Д. Д.
 17.11.2022 № 5093/07-36/52

на № 05-5/1301 від 10.11.2022

Полянська сільська рада

вул. Карпатська, 1 А, с. Поляниця
 Надвірнянський р-н,
 Івано-Франківська обл., 78593

Департамент охорони здоров'я облдержадміністрації розглянув Вашу Заяву про визначення обсягу стратегічної екологічної оцінки (далі - CEO) від 10.11.2022 № 05-5/1301 проекту «Змін до генеральних планів с. Яблуниця Полянської сільської ради Бистриця, с. Поляниця, Надвірнянського району Івано-Франківської області, суміщених з детальними планами територій та детальних планів території за межами населених пунктів з метою зміни функціонального призначення земельних ділянок для будівництва, реконструкції дороги» (далі - Заява), та відповідно до ст. 8 Закону України «Про стратегічну екологічну оцінку» на підставі поданих Вами (заявником) даних надає наступні зауваження та пропозиції.

Звіт про CEO необхідно виконати відповідно до вимог Закону України «Про стратегічну екологічну оцінку» з урахуванням наказу Міністерства охорони здоров'я України від 14.01.2020 № 52 «Про затвердження гігієнічних регламентів допустимого вмісту хімічних і біологічних речовин в атмосферному повітрі населених місць», Рекомендацій щодо включення кліматичних питань до документів державного планування та інших актів в даній сфері правового регулювання.


В ході виконання Звіту пропонуємо розглянути і проаналізувати всі найбільш імовірні наслідки для здоров'я населення та передбачити заходи щодо пом'якшення можливих негативних впливів на здоров'я населення через вплив на довкілля та зміну клімату.

Заступник директора

Володимир ДЗЬОМБАК

Лідія Семота 55-20-17

05-12-22
 3591/03-18


 ІВАНО-ФРАНКІВСЬКА ОБЛАСНА ДЕРЖАВНА АДМІНІСТРАЦІЯ
 УПРАВЛІННЯ ЕКОЛОГІЇ ТА ПРИРОДНИХ РЕСУРСІВ
 вул. Сапорова 23 А, м. Івано-Франківськ, 76014, тел./факс 52-61-50; e-mail: main@eco.if.gov.ua
 код ЄДРПОУ 40008068
 24.06.2023 р. № 05-05/2519 На № 05-5/752 - № 05-5/756 від 29.05.2023 р.

Полянська сільська рада

с. Полянця, вул. Карпатська, 1 А

Управління екології та природних ресурсів облдержадміністрації відповідно до п. 2 статті 8 Закону України «Про стратегічну екологічну оцінку» розглянуло проект документа державного планування «Внесення змін до генеральних планів с. Бистриця, с. Полянця, с. Вороненко, с. Яблуниця Полянської сільської ради Надвірнянського району Івано-Франківської області сумішених із детальними планами територій та детальних планів території за межами населених пунктів з метою зміни функціонального призначення земельних ділянок для будівництва, реконструкції дороги», а також звіти про стратегічну екологічну оцінку та, в межах компетенції, надає наступні зауваження та пропозиції:

1. У разі здійснення діяльності, що може мати значний вплив на довкілля передбачити проведення процедури оцінки впливу на довкілля відповідно до Закону України «Про оцінку впливу на довкілля».
2. Передбачити заходи щодо забезпечення запобігання або зменшення розвитку небезпечних геологічних процесів і явищ.
3. На картографічні матеріали нанести охоронну зону природного заповідника «Горгани». Врахувати вимоги ст. 40 Закону України «Про природно-заповідний фонд» при реалізації документа державного планування на даних територіях.
4. При реалізації документа державного планування врахувати вимоги Закону України «Про природно-заповідний фонд України», положення про Карпатський національний природний парк та функціональне зонування об'єкту природно-заповідного фонду.
5. Визначити відношення земельних ділянок для будівництва дороги до територій та об'єктів природно-заповідного фонду загальнодержавного та місцевого значення, передбачити заходи щодо запобігання негативному впливу та збереження цих територій.
6. Визначити відношення земельних ділянок до пралісів, квазіпралісів, природних лісів та інших природоохоронних земель, визначених законодавством України. Передбачити дотримання вимог Лісового кодексу України щодо охорони та збереження територій пралісів, квазіпралісів, природних лісів.
7. Визначити відношення земельних ділянок для будівництва дороги до територій та об'єктів Смарагдової мережі. Передбачити заходи щодо збереження

04 07 05-18/2109
23

біологічного різноманіття відповідно до Закону України «Про Червону книгу України» та міжнародних конвенцій.

8. Передбачити заходи щодо збереження на даних територіях видів флори та фауни (в тому числі видів Червоної книги України) та Резолюції 6 Бернської конвенції, оселищ Резолюції 4 Бернської конвенції, а також рослинних угруповань Зеленої книги України.

9. Передбачити охорону рідкісних і таких, що перебувають під загрозою зникнення, видів рослин на даних територіях.

10. У розділі 9 звітів про СЕО «Заходи, передбачені для здійснення моніторингу наслідків виконання документа державного планування для довкілля, у тому числі для здоров'я населення» слід зазначити екологічні індикатори виконання документа державного планування, а також визначити, хто повинен здійснювати моніторинг, яким чином буде здійснюватися забезпечення доступу до результатів, яка інформація повинна оприлюднюватися (безпосередні дані вимірювань або результати їх аналізу), де слід здійснювати моніторинг, з якою періодичністю та протягом якого часу, коли слід оприлюднити результати, які методи моніторингу та поширення інформації слід використовувати.

11. Передбачити здійснення моніторингу впливів планованої діяльності на живі організми, популяції тварин, рослинний покрив, репрезентативні й унікальні наявні ландшафтні комплекси, види рослинного і тваринного світу, занесені до Червоної книги України, об'єкти природно-заповідного фонду та Смарагдової мережі.

Начальник управління



Андрій ПЛІХТЯК

О. Гуменяк
Б. Федіяк
52-61-50

До
10.07.2023



ІВАНО-ФРАНКІВСЬКА ОБЛАСНА ДЕРЖАВНА АДМІНІСТРАЦІЯ
ІВАНО-ФРАНКІВСЬКА ОБЛАСНА ВІЙСЬКОВА АДМІНІСТРАЦІЯ
ДЕПАРТАМЕНТ ОХОРОНИ ЗДОРОВ'Я

вул. Грушевського, 24, м. Івано-Франківськ, 76004, тел. (0342)55-20-14, факс 55-19-01
E-mail: department@doz.if.gov.ua Код ЄДРПОУ 02012875

30.06.2023 № 3437/07-36/52

на № 05-5/747 від 29.05.2023

Поляницька сільська рада
Вул. Карпатська, 1 А, с. Поляниця
Надвірнянський р-н, 78593

На лист від 29.05.2023 № 05-5/747, отриманий 01.07.2023, про консультації з органами виконавчої влади в процесі виконання стратегічної екологічної оцінки відповідно до ст. 1 п. 4 Закону України «Про стратегічну екологічну оцінку» надаємо Вам (як замовнику) зауваження та пропозиції до проекту «Внесення змін до генерального плану с. Бистриця Поляницької сільської ради Надвірнянського району Івано-Франківської області сумішених із детальним планом території з метою зміни функціонального призначення земельних ділянок для будівництва, реконструкції дороги» (далі - Проект) та звіту про стратегічну екологічну оцінку Проекту (далі - Звіт).

Зауваження і пропозиції до Проекту

Забезпечити укладання договорів сервітуту на право прокладання доріг на землях держлісгоспу.

Зауваження і пропозиції до Звіту

1. У розділ 2 п. 2.2 «Демографічні показники та стан здоров'я населення» включені дані про культурно-історичні пам'ятки, інфраструктуру сіл, які, як і демографічні показники, не характеризують стан здоров'я населення. Доопрацювати.

2. При наявності щорічних статистичних даних про стан здоров'я населення по 2022 рік включно та за перший квартал 2023 року у Звіті наведена застаріла інформація за 2018-2019 та 1995-2017 роки. Окрім того, показники захворюваності по області загалом не відображають стан здоров'я населення села Бистриця.

Аналіз демографічних показників за 2 роки 5-річної давності не може об'єктивно відображати стан справ і потребує аналізу за значно більший проміжок часу.

Окремі дані щодо народжуваності та приросту населення у Надвірнянському районі в окремі місяці 2021 року станом на середину 2023 року не тільки застарілі, але і не мають жодної інформаційної цінності, враховуючи річні коливання даних показників.

ПОЛЯНИЦЬКА СІЛЬСЬКА РАДА
Відомості № 03-18/2184
10.07.2023

Інформація про перебування в процесі реєстрації АЗПСМ сс. Микуличин та Татарів станом на 2018 рік застаріла і не стосується території проєктування. Привести у відповідність.

Твердження про зниження захворюваності на туберкульоз не відповідає дійсності. Привести у відповідність.

При наявності річних і квартальних звітів рекомендуємо не користуватися «оперативними даними» 3-річної давнини. Доопрацювати.

Оскільки до роботи над звітом медичні працівники не залучалися, рекомендація викладачів технічного ВУЗ-у щодо зміни напрямку роботи департаменту охорони здоров'я Івано-Франківської облдержадміністрації некоректна і не обґрунтована. Надати роз'яснення.

Загалом, у розділах 2 «Характеристика поточного стану довкілля, у тому числі здоров'я населення, ...» і 3 «Характеристика стану довкілля, умов життєдіяльності населення та стану його здоров'я, на територіях, які ймовірно зазнають впливу» не наведено жодної інформації про стан здоров'я населення території опрацювання (с. Бистриця Поляницької сільської ради Надвірнянського району), що не відповідає вимогам Закону України «Про стратегічну екологічну оцінку».

Навести конкретні показники в межах території імовірного впливу проєктованої діяльності за останні 3-5 років.

3. Відсутність аналізу стану здоров'я населення унеможливує вибір критеріїв моніторингу впливу на здоров'я населення планованої діяльності. Після доопрацювання розділів 2 і 3, на їх основі додати в розділ 9 показники моніторингу наслідків для стану здоров'я населення с. Бистриця Поляницької сільської ради Надвірнянського району, хто, як часто і за які кошти його виконуватиме.

Визначити критерії впливу Проєкту на здоров'я населення с. Бистриця Поляницької сільської ради Надвірнянського району з урахуванням впливу основних факторів забруднення на організм людини. Дане питання висвітлене в численних наукових роботах починаючи з 80-их років минулого століття, особливо щодо впливу відпрацьованих газів двигунів автомобілів. Відповідні накази оприлюднені на сайті МОЗ України. Доопрацювати.

Звертаємо Вашу увагу, що відповідно до ч. 1 ст. 17 ЗУ «Про стратегічну екологічну оцінку» замовник у межах своєї компетенції здійснює моніторинг та оприлюднення наслідків виконання ДДП для довкілля, у т. ч. для здоров'я населення.

Нагадуємо, що замовник має забезпечити інформування про затвердження Проєкту ДДП відповідно до вимог ст. 16 ЗУ «Про стратегічну екологічну оцінку».

Заступник директора

Ірина КОБЕЛЬСЬКА

До
П. С. Вороненко



ІВАНО-ФРАНКІВСЬКА ОБЛАСНА ДЕРЖАВНА АДМІНІСТРАЦІЯ
ІВАНО-ФРАНКІВСЬКА ОБЛАСНА ВІЙСЬКОВА АДМІНІСТРАЦІЯ
ДЕПАРТАМЕНТ ОХОРОНИ ЗДОРОВ'Я
вул. Грушевського, 21, м. Івано-Франківськ, 76004, тел. (0342)55-20-14, факс 55-19-01
E-mail: department@doz.gov.ua Код ЄДРПОУ 02012875

30.06.2023 № 3437/07-36/52

на № 05-5/751 від 29.05.2023

Полянницька сільська рада
Вул. Карпатська, 1 А, с. Полянниця
Надвірнянський р-н, 78593

На лист від 29.05.2023 № 05-5/751, отриманий 01.07.2023, про консультації з органами виконавчої влади в процесі виконання стратегічної екологічної оцінки відповідно до ст. 1 п. 4 Закону України «Про стратегічну екологічну оцінку» надаємо Вам (як замовнику) зауваження та пропозиції до проекту «Внесення змін до генерального плану сс. Яблуниця і Вороненко Полянницької сільської ради Надвірнянського району Івано-Франківської області суміщених із детальним планом території з метою зміни функціонального призначення земельних ділянок для будівництва, реконструкції дороги» (далі - Проект) та звіту про стратегічну екологічну оцінку Проекту (далі - Звіт).

Зауваження і пропозиції до Проекту

Забезпечити укладання договорів сервітуту на право прокладання доріг на землях держлігоспу.

Зауваження і пропозиції до Звіту

1. У розділ 2 п. 2.2 «Демографічні показники та стан здоров'я населення» включені дані про культурно-історичні пам'ятки, інфраструктуру сіл, які, як і демографічні показники, не характеризують стан здоров'я населення. Доопрацювати.

2. При наявності щорічних статистичних даних про стан здоров'я населення по 2022 рік включно та за перший квартал 2023 року у Звіті наведена застаріла інформація за 2018-2019 та 1995-2017 роки. Окрім того, показники захворюваності по області загалом не відображають стан здоров'я населення села Бистриця.

Аналіз демографічних показників за 2 роки 5-річної давності не може об'єктивно відобразити стан справ і потребує аналізу за значно більший проміжок часу.

Окремі дані щодо народжуваності та приросту населення у Надвірнянському районі в окремі місяці 2021 року станом на середину 2023 року не тільки застарілі, але і не мають жодної інформаційної цінності, враховуючи річні коливання даних показників.

ПОЛЯНИЦЬКА СІЛЬСЬКА РАДА
ДЛ/ЗКА № 05-18/2186
10-07 2023 р.

Інформація про перебування в процесі реєстрації АЗПСМ сс. Микуличин та Татарів станом на 2018 рік застаріла і не стосується території проєктування. Привести у відповідність.

Твердження про зниження захворюваності на туберкульоз не відповідає дійсності. Привести у відповідність.

При наявності річних і квартальних звітів рекомендуємо не користуватися «коперативними даними» 3-річної давнини. Доопрацювати.

Оскільки до роботи над звітом медичні працівники не залучалися, рекомендація викладачів технічного ВУЗ-у щодо зміни напрямку роботи департаменту охорони здоров'я Івано-Франківської облдержадміністрації некоректна і не обґрунтована. Надати роз'яснення.

Загалом, у розділах 2 «Характеристика поточного стану довкілля, у тому числі здоров'я населення. ...» і 3 «Характеристика стану довкілля, умов життєдіяльності населення та стану його здоров'я, на територіях, які ймовірно зазнають впливу» не наведено жодної інформації про стан здоров'я населення території опрацювання (сс. Яблуниця і Вороненко Полянницької сільської ради Надвірнянського району), що не відповідає вимогам Закону України «Про стратегічну екологічну оцінку».

Навести конкретні показники в межах території імовірного впливу проєктованої діяльності за останні 3-5 років.

3. Відсутність аналізу стану здоров'я населення унеможливає вибір критеріїв моніторингу впливу на здоров'я населення планованої діяльності. Після доопрацювання розділів 2 і 3, на їх основі додати в розділ 9 показники моніторингу наслідків для стану здоров'я населення сс. Яблуниця і Вороненко Полянницької сільської ради Надвірнянського району, хто, як часто і за які кошти його виконуватиме.

Визначити критерії впливу Проєкту на здоров'я населення сс. Яблуниця і Вороненко Полянницької сільської ради Надвірнянського району з урахуванням впливу основних факторів забруднення на організм людини. Дане питання висвітлене в численних наукових роботах починаючи з 80-их років минулого століття, особливо щодо впливу відпрацьованих газів двигунів автомобілів. Відповідні накази оприлюднені на сайті МОЗ України. Доопрацювати.

Звертаємо Вашу увагу, що відповідно до ч. 1 ст. 17 ЗУ «Про стратегічну екологічну оцінку» замовник у межах своєї компетенції здійснює моніторинг та оприлюднення наслідків виконання ДДП для довкілля, у т. ч. для здоров'я населення.

Нагадуємо, що замовник має забезпечити інформування про затвердження Проєкту ДДП відповідно до вимог ст. 16 ЗУ «Про стратегічну екологічну оцінку».

Заступник директора

Гриша КОБЕЛЬСЬКА



ІВАНО-ФРАНКІВСЬКА ОБЛАСНА ДЕРЖАВНА АДМІНІСТРАЦІЯ
 ІВАНО-ФРАНКІВСЬКА ОБЛАСНА ВІЙСЬКОВА АДМІНІСТРАЦІЯ
 ДЕПАРТАМЕНТ ОХОРОНИ ЗДОРОВ'Я

вул. Грушевського, 21, м. Івано-Франківськ, 76004, тел. (0342)55-20-14, факс 55-19-01
 E-mail: department@doz.if.gov.ua Код ЄДРПОУ 02012875

До
10.07.2023
Відомості
10.07.2023

30.06.2023 № 3436/07-36/52

на № 05-5/748 від 29.05.2023

Полянська сільська рада
 Вул. Карпатська, 1 А, с. Полянця
 Надвірнянський р-н, 78593

На лист від 29.05.2023 № 05-5/748, отриманий 01.07.2023, про консультації з органами виконавчої влади в процесі виконання стратегічної екологічної оцінки відповідно до ст. 1 п. 4 Закону України «Про стратегічну екологічну оцінку» надаємо Вам (як замовнику) зауваження та пропозиції до проєкту «Внесення змін до генерального плану с. Полянця Полянської сільської ради Надвірнянського району Івано-Франківської області суміщених із детальним планом території з метою зміни функціонального призначення земельних ділянок для будівництва, реконструкції дороги» (далі - Проєкт) та звіту про стратегічну екологічну оцінку Проєкту (далі - Звіт).

Зауваження і пропозиції до Проєкту

Забезпечити укладання договорів сервітуту на право прокладання доріг на землях держлісгоспу.

Зауваження і пропозиції до Звіту

1. У розділ 2 п. 2.2 «Демографічні показники та стан здоров'я населення» включені дані про культурно-історичні пам'ятки, інфраструктуру сіл, які, як і демографічні показники, не характеризують стан здоров'я населення. Доопрацювати.

2. При наявності щорічних статистичних даних про стан здоров'я населення по 2022 рік включно та за перший квартал 2023 року у Звіті наведена застаріла інформація за 2018-2019 та 1995-2017 роки. Окрім того, показники захворюваності по області загалом не відображають стан здоров'я населення села Полянця.

Аналіз демографічних показників за 2 роки 5-річної давності не може об'єктивно відображати стан справ і потребує аналізу за значно більший проміжок часу.

Окремі дані щодо народжуваності та приросту населення у Надвірнянському районі в окремі місяці 2021 року станом на середину 2023 року не тільки застарілі, але і не мають жодної інформаційної цінності, враховуючи річні коливання даних показників.

ПОЛЯНСКА СІЛЬСЬКА РАДА
 10 03-18/2/85
 07 23

Інформація про перебування в процесі реєстрації АЗПСМ сс. Микуличин та Татарів станом на 2018 рік застаріла і не стосується території проєктування. Привести у відповідність.

Твердження про зниження захворюваності на туберкульоз не відповідає дійсності. Привести у відповідність.

При наявності річних і квартальних звітів рекомендуємо не користуватися «оперативними даними» 3-річної давнини. Доопрацювати.

Оскільки до роботи над звітом медичні працівники не залучалися, рекомендація викладачів технічного ВУЗ-у щодо зміни напрямку роботи департаменту охорони здоров'я Івано-Франківської облдержадміністрації некоректна і не обґрунтована. Надати роз'яснення.

Загалом, у розділах 2 «Характеристика поточного стану довкілля, у тому числі здоров'я населення, ...» і 3 «Характеристика стану довкілля, умов життєдіяльності населення та стану його здоров'я, на територіях, які ймовірно зазнають впливу» не наведено жодної інформації про стан здоров'я населення території опрацювання (с. Поляниця Полянницької сільської ради Надвірнянського району), що не відповідає вимогам Закону України «Про стратегічну екологічну оцінку».

Навести конкретні показники в межах території імовірного впливу проєктованої діяльності за останні 3-5 років.

3. Відсутність аналізу стану здоров'я населення унеможливає вибір критеріїв моніторингу впливу на здоров'я населення планованої діяльності. Після доопрацювання розділів 2 і 3, на їх основі додати в розділ 9 показники моніторингу наслідків для стану здоров'я населення с. Поляниця Полянницької сільської ради Надвірнянського району, хто, як часто і за які кошти його виконуватиме.

Визначити критерії впливу Проєкту на здоров'я населення с. Поляниця Полянницької сільської ради Надвірнянського району з урахуванням впливу основних факторів забруднення на організм людини. Дане питання висвітлене в численних наукових роботах починаючи з 80-их років минулого століття. Особливо щодо впливу відпрацьованих газів двигунів автомобілів. Відповідні накази оприлюднені на сайті МОЗ України. Доопрацювати.

Звертаємо Вашу увагу, що відповідно до ч. 1 ст. 17 ЗУ «Про стратегічну екологічну оцінку» замовник у межах своєї компетенції здійснює моніторинг та оприлюднення наслідків виконання ДДП для довкілля, у т. ч. для здоров'я населення.

Нагадуємо, що замовник має забезпечити інформування про затвердження Проєкту ДДП відповідно до вимог ст. 16 ЗУ «Про стратегічну екологічну оцінку».

Заступник директора

Ірина КОБЕЛЬСЬКА

Handwritten notes: "До 17.06.23", "Відділ", "10.06.23", and a signature.



ІВАНО-ФРАНКІВСЬКА ОБЛАСНА ДЕРЖАВНА АДМІНІСТРАЦІЯ
ІВАНО-ФРАНКІВСЬКА ОБЛАСНА ВІЙСЬКОВА АДМІНІСТРАЦІЯ
ДЕПАРТАМЕНТ ОХОРОНИ ЗДОРОВ'Я
вул. Грушевського, 21, м.Івано-Франківськ, 76004, тел. (0342)55-20-14, факс 55-19-01
E-mail: department@doz.if.gov.ua Код ЄДРПОУ 02012875

30.06.2023 № 3434/07-36/52

на № 05-5/750 від 29.05.2023

Поляницька сільська рада
Вул. Карпатська, 1 А, с. Поляниця
Надвірнянський р-н, 78593

На лист від 29.05.2023 № 05-5/750, отриманий 01.07.2023, про консультації з органами виконавчої влади в процесі виконання стратегічної екологічної оцінки відповідно до ст. 1 п. 4 Закону України «Про стратегічну екологічну оцінку» надаємо Вам (як замовнику) зауваження та пропозиції до проєкту «Детальний план території за межами населеного пункту с. Поляниця Поляницької сільської ради Надвірнянського району Івано-Франківської області для будівництва, реконструкції дороги» (далі - Проєкт) та звіту про стратегічну екологічну оцінку Проєкту (далі - Звіт).

Зауваження і пропозиції до Проєкту

Забезпечити укладання договорів сервітуту на право прокладання доріг на землях Держлісгоспу.

Зауваження і пропозиції до Звіту

1. У розділ 2 п. 2.2 «Демографічні показники та стан здоров'я населення» включені дані про культурно-історичні пам'ятки, інфраструктуру сіл, які, як і демографічні показники, не характеризують стан здоров'я населення. Доопрацювати.

2. При наявності щорічних статистичних даних про стан здоров'я населення по 2022 рік включно та за перший квартал 2023 року у Звіті наведена застаріла інформація за 2018-2019 та 1995-2017 роки. Окрім того, показники захворюваності по області загалом не відображають стан здоров'я населення сіл Поляниця та Яблуниця.

Аналіз демографічних показників за 2 роки 5-річної давності не може об'єктивно відображати стан справ і потребує аналізу за значно більший проміжок часу.

Окремі дані щодо народжуваності та приросту населення у Надвірнянському районі в окремі місяці 2021 року станом на середину 2023 року не тільки застарілі, але і не мають жодної інформаційної цінності, враховуючи річні коливання даних показників.

Інформація про перебування в процесі реєстрації АЗПСМ сс. Микуличин та Татарів станом на 2018 рік застаріла і не стосується території проєктування. Привести у відповідність.

Stamp: "ПОЛЯНИЦЬКА СІЛЬСЬКА РАДА" with handwritten date "03-18/2023" and number "10-07-23".

Твердження про зниження захворюваності на туберкульоз не відповідає дійсності. Привести у відповідність.

При наявності річних і квартальних звітів рекомендуємо не користуватися «оперативними даними» 3-річної давнини. Доопрацювати.

Оскільки до роботи над звітом медичні працівники не залучалися, рекомендація викладачів технічного ВУЗ-у щодо зміни напрямку роботи департаменту охорони здоров'я Івано-Франківської облдержадміністрації некоректна і не обгрунтована. Надати роз'яснення.

Загалом, у розділах 2 «Характеристика поточного стану довкілля, у тому числі здоров'я населення, ...» і 3 «Характеристика стану довкілля, умов життєдіяльності населення та стану його здоров'я, на територіях, які ймовірно зазнають впливу» не наведено жодної інформації про стан здоров'я населення території опрацювання (сіл Поляниця та Яблуниця Поляницької сільської ради Надвірнянського району), що не відповідає вимогам Закону України «Про стратегічну екологічну оцінку».

Навести конкретні показники в межах території імовірного впливу проєктованої діяльності за останні 3-5 років.

3. Відсутність аналізу стану здоров'я населення унеможливило вибір критеріїв моніторингу впливу на здоров'я населення планованої діяльності. Після доопрацювання розділів 2 і 3, на їх основі додати в розділ 9 показники моніторингу наслідків для стану здоров'я населення сіл Поляниця та Яблуниця Поляницької сільської ради Надвірнянського району, хто, як часто і за які кошти його виконуватиме.

Визначити критерії впливу Проєкту на здоров'я населення сіл Поляниця та Яблуниця Поляницької сільської ради Надвірнянського району з урахуванням впливу основних факторів забруднення на організм людини. Дане питання висвітлене в численних наукових роботах починаючи з 80-их років минулого століття, особливо щодо впливу відпрацьованих газів двигунів автомобілів. Відповідні накази оприлюднені на сайті МОЗ України. Доопрацювати.

Звертаємо Вашу увагу, що відповідно до ч. 1 ст. 17 ЗУ «Про стратегічну екологічну оцінку» замовник у межах своєї компетенції здійснює моніторинг та оприлюднення наслідків виконання ДДП для довкілля, у т. ч. для здоров'я населення.

Нагадуємо, що замовник має забезпечити інформування про затвердження Проєкту ДДП відповідно до вимог ст. 16 ЗУ «Про стратегічну екологічну оцінку».

Заступник директора

Ірина КОБЕЛЬСЬКА

17.07.2023
До
10.07.2023



ІВАНО-ФРАНКІВСЬКА ОБЛАСНА ДЕРЖАВНА АДМІНІСТРАЦІЯ
ІВАНО-ФРАНКІВСЬКА ОБЛАСНА ВІЙСЬКОВА АДМІНІСТРАЦІЯ
ДЕПАРТАМЕНТ ОХОРОНИ ЗДОРОВ'Я

вул. Грушевського, 21, м.Івано-Франківськ, 76004, тел. (0342)55-20-14, факс 55-19-01
E-mail: department@doz.if.gov.ua Код ЄДРПОУ 02012875

30.06.2023 № 3435/07-36/52

на № 05-5/749 від 29.05.2023

Полянська сільська рада
Вул. Карпатська, 1 А, с. Поляниця
Надвірнянський р-н, 78593

На лист від 29.05.2023 № 05-5/749, отриманий 01.07.2023, про консультації з органами виконавчої влади в процесі виконання стратегічної екологічної оцінки відповідно до ст. 1 п. 4 Закону України «Про стратегічну екологічну оцінку» надасмо Вам (як замовнику) зауваження та пропозиції до проекту «Детальний план території за межами населеного пункту с. Бистриця Полянської сільської ради Надвірнянського району Івано-Франківської області для будівництва, реконструкції дороги» (далі - Проект) та звіту про стратегічну екологічну оцінку Проекту (далі - Звіт).

Зауваження і пропозиції до Проекту

Забезпечити укладання договорів сервітуту на право прокладання доріг на землях Держлісгоспу.

На наступних етапах проєктування передбачити геологічні дослідження перед будівництвом тунелів.

Зауваження і пропозиції до Звіту

1. У розділ 2 п. 2.2 «Демографічні показники та стан здоров'я населення» включені дані про культурно-історичні пам'ятки, інфраструктуру сіл, які, як і демографічні показники, не характеризують стан здоров'я населення. Доопрацювати.

2. При наявності щорічних статистичних даних про стан здоров'я населення по 2022 рік включно та за перший квартал 2023 року у Звіті наведена застаріла інформація за 2018-2019 та 1995-2017 роки. Окрім того, показники захворюваності по області загалом не відображають стан здоров'я населення с. Бистриця.

Аналіз демографічних показників за 2 роки 5-річної давності не може об'єктивно відображати стан справ і потребує аналізу за значно більший проміжок часу.

Окремі дані щодо народжуваності та приросту населення у Надвірнянському районі в окремі місяці 2021 року станом на середину 2023 року не тільки застарілі, але і не мають жодної інформаційної цінності, враховуючи річні коливання даних показників.

ПОЛЯНСКА СІЛЬСЬКА РАДА
Заказ № 05-18/2182
10.07.2023

Інформація про перебування в процесі реєстрації АЗПСМ сс. Микуличин та Татарів станом на 2018 рік застаріла і не стосується території проєктування. Привести у відповідність.

Твердження про зниження захворюваності на туберкульоз не відповідає дійсності. Привести у відповідність.

При наявності річних і квартальних звітів рекомендуємо не користуватися «оперативними даними» 3-річної давнини. Доопрацювати.

Оскільки до роботи над звітом медичні працівники не залучалися, рекомендація викладачів технічного ВУЗ-у щодо зміни напрямку роботи департаменту охорони здоров'я Івано-Франківської облдержадміністрації некоректна і не обґрунтована. Надати роз'яснення.

Загалом, у розділах 2 «Характеристика поточного стану довкілля, у тому числі здоров'я населення. ...» і 3 «Характеристика стану довкілля, умов життєдіяльності населення та стану його здоров'я, на територіях, які ймовірно зазнають впливу» не наведено жодної інформації про стан здоров'я населення території опрацювання (сіл Полянниця та Яблуниця Полянницької сільської ради Надвірнянського району), що не відповідає вимогам Закону України «Про стратегічну екологічну оцінку».

Навести конкретні показники в межах території імовірного впливу проєктованої діяльності за останні 3-5 років.

3. Відсутність аналізу стану здоров'я населення унеможливає вибір критеріїв моніторингу впливу на здоров'я населення планованої діяльності. Після доопрацювання розділів 2 і 3, на їх основі додати в розділ 9 показники моніторингу наслідків для стану здоров'я населення с. Бистриця Полянницької сільської ради Надвірнянського району, хто, як часто і за які кошти його виконуватиме.

Визначити критерії впливу Проєкту на здоров'я населення с. Бистриця Полянницької сільської ради Надвірнянського району з урахуванням впливу основних факторів забруднення на організм людини. Дане питання висвітлене в численних наукових роботах починаючи з 80-их років минулого століття, особливо щодо впливу відпрацьованих газів двигунів автомобілів. Відповідні накази оприлюднені на сайті МОЗ України. Доопрацювати.

Звертаємо Вашу увагу, що відповідно до ч. 1 ст. 17 ЗУ «Про стратегічну екологічну оцінку» замовник у межах своєї компетенції здійснює моніторинг та оприлюднення наслідків виконання ДДП для довкілля, у т. ч. для здоров'я населення.

Нагадуємо, що замовник має забезпечити інформування про затвердження Проєкту ДДП відповідно до вимог ст. 16 ЗУ «Про стратегічну екологічну оцінку».

Заступник директора

Ірина КОБЕЛЬСЬКА