

Детальний план території в межах розміщення земельної ділянки с.Яблуниця, вул. Героїв Майдану, площею 0,4130 га, кадастровий номер 2611093000:22:001:0014, площею 0,08 га, кадастровий номер 2611093000:22:001:0058 з метою зміни цільового призначення земельної ділянки в землі для розміщення та експлуатації об'єктів дорожнього сервісу.

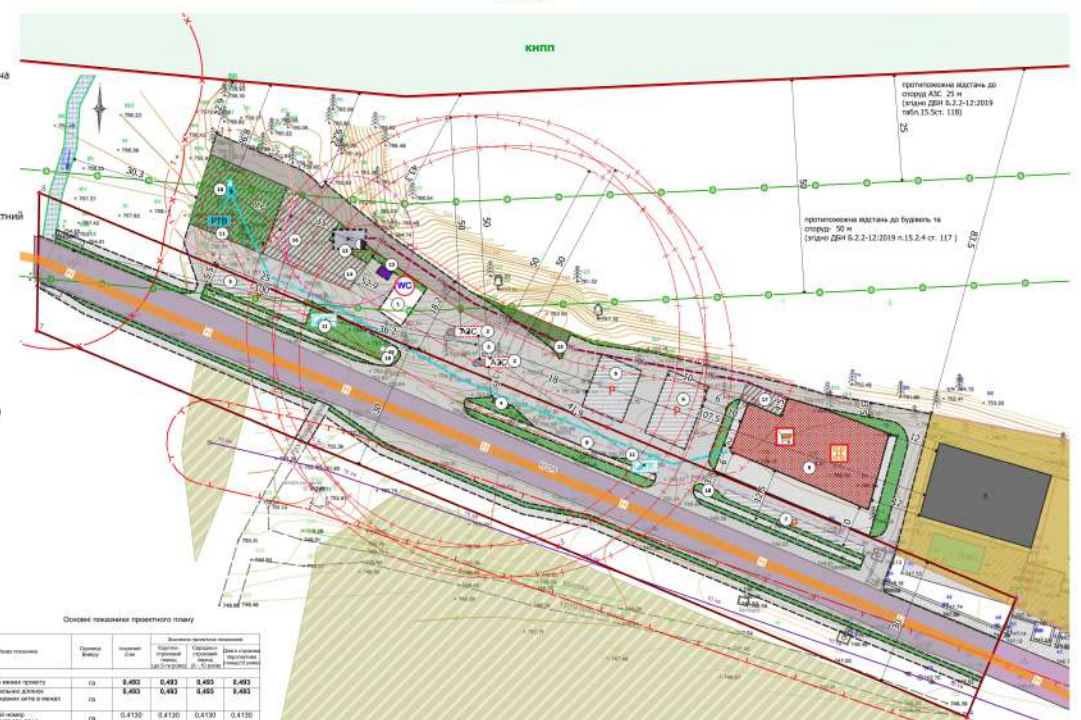
Проектний план та схема проектних обмежень у використанні земель. План червоних ліній.
М 1:500

- Умовні позначення**
Planning elements
 Функціональне використання території існуюче
 територія житлової садибної забудови
 не меліоровані території
- Transport networks**
 Автомобільні дороги
 національна існуюча
- Restrictions**
 Території в червоних лініях
 території в червоних лініях
- Охоронні зони**
 охоронна зона навколо (вадуж) об'єкта енергетичної системи існуюча
 охоронна зона навколо інженерних комунікацій проекту
- Санітарно-захисні зони**
 санітарно-захисна зона навколо об'єкта проекту
 санітарно-захисні смуги навколо інженерних комунікацій проекту
 Санітарні відстані (розміри) від об'єкта
 Санітарні відстані (розміри) від об'єкта існуючі
 Санітарні відстані (розміри) від об'єкта проекту
- Зони санітарної охорони джерел водопостачання**
 перший пояс зони санітарної охорони джерел та об'єкта
 централізованого лінійного водопостачання (система режиму) проектний
- Прибережні зони смуги**
 прибережна захисна смуга існуюча
 Територія та об'єкти природо-заповідного фонду
 загальнодержавного значення
- Structures**
Житлові будівлі
 будівлі житлової існуючі
- Промислові будівлі та споруди**
 будівлі громадські проектні
 будівлі та споруди транспортні
 тверде покриття для проїзду автотранспорту існуюча
 наземне покриття, що не поширює полум'я по своїй поверхні, або зорана земельна смуга не менше 5 м
 технічного обслуговування транспорту, дорожнього сервісу проектна
 тверде покриття для проїзду автотранспорту проектна
 пішохідні майдани, тротуари, ліпшохідні зони проектні
- Будівлі та споруди інженерного забезпечення**
 каналізаційна споруда проектна
 споруда електрозабезпечення проектна
- Функціональні майданчики**
 господарський проектний
 паркувальний проектний
- Інші будівлі та споруди**
 не визначено
- Engineering networks**
 Лінії міської електромережі
 повітряна існуюча
 Мідний водопровід технічного водопостачання
 проектний
- Трубопроводи каналізаційні мережі**
 напірний проектний
- Inf_social_objects**
 Заклади торгівлі
 проектні
- Заклади громадського харчування**
 проектні
- Inf_community_facilities**
 громадські туалети
 туалет автономний проектний
- Inf_transport_objects**
 Автозаправні станції
 автозаправна станція проектна
- Inf_engineering_objects**
 Об'єкти систем електрозабезпечення
 трансформаторна електростанція існуюча
 Об'єкти місцевих водопровідів мережі технічного водопостачання
 резервуар для зберігання технічної води проектний
- пожежний гідрант проектний**
 водна свердловина технічного водопостачання проектна
- Об'єкти на каналізаційних мережах**
 каналізаційна насосна станція проектна
- Каналізаційні очисні споруди**
 проектні
- Environment**
 Водойми
- Обмеження**
 загального користування проектні
 обмеженого призначення проектні

Основні показники проектного плану

Назва показника	Видовий показник	Величина показника	Величина показника	Величина показника	Величина показника
Територія					
Територія в межах проекту	га	0,403	0,403	0,403	0,403
Територія зазначеної ділянки (згідно з кадастровим планом в межах ДПТ)	га	0,403	0,403	0,403	0,403
Адресний номер ділянки 2611093000:22:001:0014	га	0,4130	0,4130	0,4130	0,4130
Адресний номер ділянки 2611093000:22:001:0058	га	0,08	0,08	0,08	0,08
Умовні та підприємства обслуговування					
Будівля торгівлі	м ²	0	507,3	507,3	507,3
Складська АЗС	м ²	0	50,4	50,4	50,4
ТЗС	м ²	0	20,6	20,6	20,6
Паркувальний простір					
Автомобільні місця паркування (за місцевими нормами)	кількість	0	10	10	10
Автомобільні місця паркування (за місцевими нормами)	кількість	0	22	22	22
Властивості території					
Будівлі та споруди	га/%	0	0,0000	0,0000	0,0000
Обмеження	га/%	0	0,250	0,250	0,250
Тверде покриття	га/%	0	0,3333	0,3333	0,3333
			11,25%	11,25%	11,25%
Інженерні об'єкти					
Водопостачання					
Технічне водопостачання	м ³	0	0,0000	0,0000	0,0000
Каналізація	м ³	0	0,0000	0,0000	0,0000
Електрозабезпечення					
Технічне водопостачання	кВт/год	0	0,0000	0,0000	0,0000
Величезні підприємства та підприємства					
Технічне водопостачання, що покриває потреби підприємств і підприємств	га	0	0,2	0,2	0,2
ДПТ	% до площ	0	49,27%	49,27%	49,27%
Обмеження					
СЗЗ над АЗС-50 м	га	0	0,0616	0,0616	0,0616

Проектне функціональне призначення території відповідно до Класифікатору видів функціонального призначення території та їх співвідношення з виділеною цільового призначення земельної ділянкою: 20605.0 Територія закладів з обслуговування автотранспортних засобів



За класифікацією відповідно до ДНБ 6.2-2-12:2019 Табл. 10.9 - Класифікація АЗС за їх категорією, проекту АЗС відноситься до:

Тип АЗС по технічному рішенню: А
 розміщення резервуарів відкритою ГРМ
 - роздільне (традиційне)
 - повне ділянки - підземне

Категорія АЗС по потужності І І (середня)
 Сумарна місткість резервуарів мазу-від 40 до 100 включно.

На території АЗС не передбачається запряга автомобіля скріпленням газом.

Каталог координат точок повороту червоних ліній

№ п/п	X	Y	тип	вартість
1	263092,49058558105	5756901,574961216	61,34918762959312	112,25289674160557
2	263148,27056919424	5756978,382309451	102,4915991680301	112,6667428602006
3	263244,2689532442	5756838,450561461	30,000000000460208	-157,3325712098835
4	263213,2078384367	5756818,776223508	103,3815538232825	-67,2325711090902
5	263117,6894308957	5756858,64769458	61,33238328282611	-67,74710321969408
6	263081,0425186642	5756873,843079011	70,26994189161889	-67,39605948576794
7	263026,181550788	5756948,899336671	52,189580761077795	50,8718211031018636
8	263016,72872738594	5756933,014257689	62,0280793385334	112,5307399473828

№	назва	статус
1	Оформлення	проект
2	Панорорадіометричне сканування (ПРС)	проект
3	Розроблений проектний план	проект
4	Вузел плану паркування	проект
5	Автозаправка для персоналу	проект
6	Автозаправка для мазу-від 40 до 100 (об'єктами неможливі)	проект
7	Велопарковка	проект
8	Місце виходу пасажирів	проект
9	Зона торгівлі та громадського харчування	проект
10	Сандаркесний технічний водопостачання	проект
11	Резервуар протипожежних запасів технічної води	проект
12	Панельний гідрант	проект
13	Комплексний очисний споруду для АЗС, в тому числі торгівлі та громадського харчування	проект
14	Дизель генератор (резервний джерело живлення)	проект
15	Майданчик для очиски	проект
16	Пожежний щит та ящик з піскою	проект
17	Господарський майданчик з розробленою площадкою	проект
18	Технічний майданчик для звантаження товарів	проект
19	Інформаційна стелка	проект

Детальний план території в межах розміщення земельної ділянки с.Яблуниця, вул. Героїв Майдану, площею 0,4130 га, кадастровий номер 2611093000:22:001:0014, площею 0,08 га, кадастровий номер 2611093000:22:001:0058 з метою зміни цільового призначення земельної ділянки в землі для розміщення та експлуатації об'єктів дорожнього сервісу.

Видат: Коп. Арх. ГРМ (заказ: 2023) Дата: 2023

Проектний план та схема проектних обмежень у використанні земель. План червоних ліній М 1:500

ТОВ "Приміщальне Бізнес Інженеринг" (зареєстровано в Держреєстрі)

Детальний план території в межах розміщення земельної ділянки с.Яблуниця, вул. Героїв Майдану, площею 0,4130 га, кадастровий номер 2611093000:22:001:0014, площею 0,08 га, кадастровий номер 2611093000:22:001:0058 з метою зміни цільового призначення земельної ділянки в землі для розміщення та експлуатації об'єктів дорожнього сервісу.



Схема транспортної мобільності та інфраструктури М 1:1000

Експлікація	
№	назва
1	Операторська
2	Паливороздавальні колонки (ПРК)
3	Резервуарний парк(підземний) під ПРК
4	Вузол зливу палива
5	Автостоянка для персоналу
6	Автостоянка для відвідувачів(та людей обмеженими можливостями)
7	Велопарковка
8	Місце висадки пасажирів
9	Заклад торгівлі та громадського харчування
10	Свердловина технічного водопостачання
11	Резервуар протипожежних запасів технічної води
11	Пожежний гідрант
12	Комплексні очисні споруди на АЗС та заклад торгівлі та громадського харчування
13	Дизель генератор (резервне джерело живлення)
14	Майданчик для сміття
15	Пожежний щит та ящик з піском
16	Господарський майданчик з розвортною площадкою
17	Господарський майданчик для завантаження товарів
18	Інформаційна стелла

Умовні позначення

Inf_engineering_objects

Об'єкти систем електрозабезпечення

трансформаторна електростанція існуюча

Об'єкти місцевих водопровідних мереж технічного водопостачання

РТВ резервуар для зберігання технічної води проєктний

пг пожежний гідрант проєктний

водяна свердловина технічного водопостачання проєктна

Об'єкти на каналізаційних мережах

каналізаційна насосна станція проєктна

Каналізаційні очисні споруди

ос проєктні

Restrictions

Території в червоних лініях

території в червоних лініях

Охоронні зони

охоронна зона навколо (вздож)

об'єкта енергетичної системи існуюча

Санітарно-захисні зони

санітарно-захисна зона навколо об'єкта проєктна

Санітарні відстані (розриви) від об'єкту

Санітарні відстані (розриви) від об'єкту існуючі

Прибережні захисні смуги

прибережна захисна смуга існуюча

Території та об'єкти природно-заповідного фонду

загальнодержавного значення

Engineering_networks

Лінії місцевих електромереж

повітряна існуюча

Умовні позначення

Structures

Житлові будівлі

будівлі житлові існуючі

Громадські будівлі та споруди

будівлі громадські проєктні

Будівлі та споруди інженерного забезпечення

каналізаційна споруда проєктна

споруда електрозабезпечення проєктна

Функціональні майданчики

господарський проєктний

Р паркувальний проєктний

Будівлі та споруди транспорту

тверде покриття для проїзду автотранспорту існуюча

будівля чи споруда транспорту проєктна

технічного обслуговування транспорту, дорожнього сервісу проєктна

тверде покриття для проїзду автотранспорту проєктне

пішохідні майдани, тротуари, пішохідні зони проєктні

Інші будівлі та споруди

не визначено

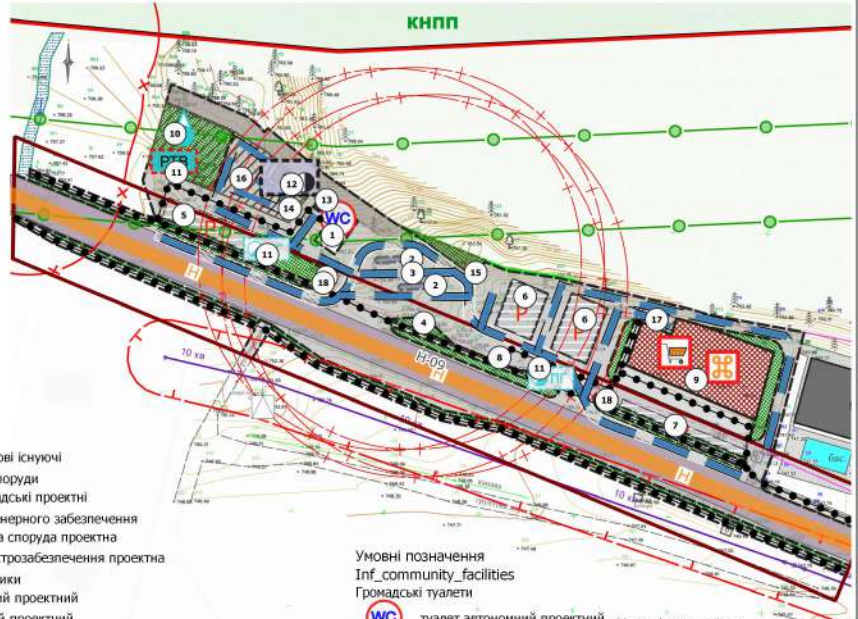
Environment

Водойми

Озеленення

загального користування проєктні

обмеженого призначення проєктні



Умовні позначення

Inf_community_facilities

Громадські туалети

WC туалет автономний проєктний

Inf_social_objects

Заклади торгівлі

проєктні

Заклади громадського харчування

проєктні

Умовні позначення

Transport_networks

Автомобільні дороги

національна існуюча

Спеціалізовані дороги та проїзди

місцевий проїзд проєктний

Мережа доріжок

пішохідна доріжка проєктна

Зміни	Кіл.	Арк.	№ док	Підпис	Дата	Детальний план території в межах розміщення земельної ділянки с.Яблуниця, вул. Героїв Майдану, площею 0,4130 га, кадастровий номер 2611093000:22:001:0014, площею 0,08 га, кадастровий номер 2611093000:22:001:0058 з метою зміни цільового призначення земельної ділянки в землі для розміщення та експлуатації об'єктів дорожнього сервісу.			
ГАП	Стоян Б.Б				2023	Замовник : Полянчицька сільська рада	Стадія	Аркуш	Аркушів
Архітектор	Стоян Б.Б				2023				
						Схема транспортної мобільності та інфраструктури М 1:1000	ТОВ "Прикарпатське бюро інвентаризації земель та нерухомості"		

Детальний план території в межах розміщення земельної ділянки с.Яблуниця, вул. Героїв Майдану, площею 0,4130 га, кадастровий номер 2611093000:22:001:0014, площею 0,08 га, кадастровий номер 2611093000:22:001:0058 з метою зміни цільового призначення земельної ділянки в землі для розміщення та експлуатації об'єктів дорожнього сервісу.



Схема інженерного забезпечення території
М 1:1000

КНПП

Умовні позначення

Inf_engineering_objects

Об'єкти систем електрозабезпечення

□ трансформаторна електростанція існуюча

Об'єкти місцевих водопровідних мереж технічного водопостачання

РТВ резервуар для зберігання технічної води проектний

ПГП пожежний гідрант проектний

водяна свердловина технічного водопостачання проектна

Об'єкти на каналізаційних мережах

● каналізаційна насосна станція проектна

Каналізаційні очисні споруди

ОС проектні

Engineering_networks

Лінії місцевих електромереж

— повітряна існуюча

Місцеві водопроводи технічного водопостачання

— проектний

Трубопроводи каналізаційних мереж

— напірний проектний

Територія, на яку розроблено ДПТ

Transport_networks

Автомобільні дороги

Н національна існуюча

Restrictions

Території в червоних лініях

— територія в червоних лініях

Санітарні відстані (розриви) від об'єкту

— Санітарні відстані (розриви) від об'єкту проектна

Зони санітарної охорони джерел водопостачання

— перший пояс зони санітарної охорони джерел та об'єктів централізованого питного водопостачання (суворого режиму) проектний

Території та об'єкти природно-заповідного фонду

— загальнодержавного значення

Inf_community_facilities

Громадські туалети

WC туалет автономний проектний

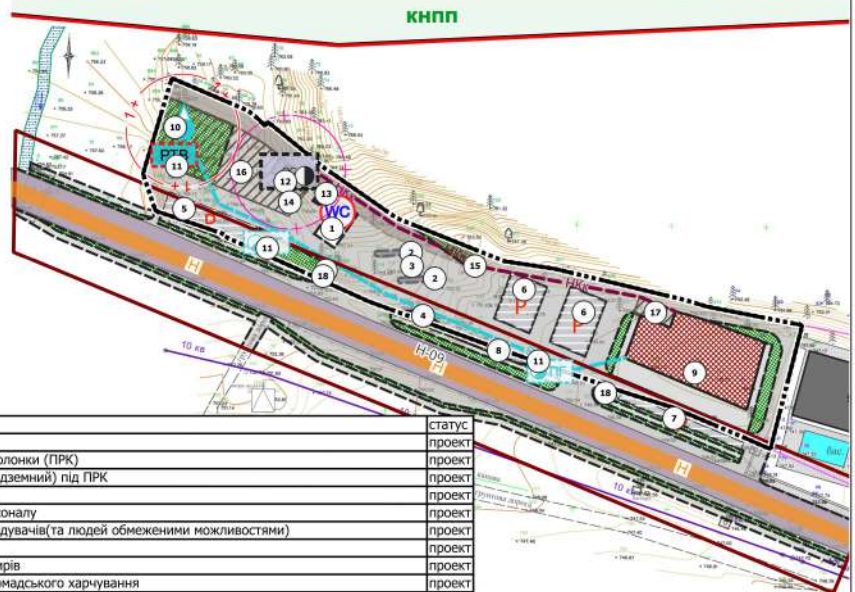
Environment

Водойми

Озеленення

— загального користування проектні

— обмеженого призначення проектні



Експлікація

№	назва	статус
1	Операторська	проект
2	Паливороздавальні колонки (ПРК)	проект
3	Резервуарний парк(підземний) під ПРК	проект
4	Вузол зливу палива	проект
5	Автостоянка для персоналу	проект
6	Автостоянка для відвідувачів(та людей обмеженими можливостями)	проект
7	Велопарковка	проект
8	Місце висадки пасажирів	проект
9	Заклад торгівлі та громадського харчування	проект
10	Свердловина технічного водопостачання	проект
11	Резервуар протипожежних запасів технічної води	проект
11	Пожежний гідрант	проект
12	Комплексні очисні споруди для АЗС, а також заклад торгівлі та громадського харчування	проект
13	Дизель генератор (резервне джерело живлення)	проект
14	Майданчик для сміття	проект
15	Пожежний щит та ящик з піском	проект
16	Господарський майданчик з розворотною площадкою	проект
17	Господарський майданчик для завантаження товарів	проект
18	Інформаційна стелла	проект

Зміни						Детальний план території в межах розміщення земельної ділянки с.Яблуниця, вул. Героїв Майдану, площею 0,4130 га, кадастровий номер 2611093000:22:001:0014, площею 0,08 га, кадастровий номер 2611093000:22:001:0058 з метою зміни цільового призначення земельної ділянки в землі для розміщення та експлуатації об'єктів дорожнього сервісу.			
Директор	Кіл.	Арк.	№ док	Підпис	Дата	Замовник : Поляниця сільська рада	Стадія	Аркуш	Аркушів
ГАП			Стоян Б.Б		2023		ДПТ	6	
Архітектор			Стоян Б.Б				Схема інженерного забезпечення території М 1:1000		
							ТОВ "Прикарпатське бюро інвентаризації земель та нерухомості"		

Детальний план території в межах розміщення земельної ділянки с.Яблуниця, вул. Героїв Майдану, площею 0,4130 га, кадастровий номер 2611093000:22:001:0014, площею 0,08 га, кадастровий номер 2611093000:22:001:0058 з метою зміни цільового призначення земельної ділянки в землі для розміщення та експлуатації об'єктів дорожнього сервісу.

Схема інженерної підготовки, благоустрою території та вертикального планування
М 1:1000



Умовні позначення

Inf_engineering_objects

Об'єкти систем електрозабезпечення

□ трансформаторна електростанція існуюча

Об'єкти місцевих водопровідних мереж технічного водопостачання

РТВ резервуар для зберігання технічної води проектний

ПГГ пожежний гідрант проектний

водяна свердловина технічного водопостачання проектна

Об'єкти на каналізаційних мережах

каналізаційна насосна станція проектна

Каналізаційні очисні споруди

ОС проектні

Територія, на яку розроблено ДПТ

Transport_networks

Автомобільні дороги

Н національна існуюча

Restrictions

Території в червоних лініях

території в червоних лініях

Санітарні відстані (розриви) від об'єкту

Санітарні відстані (розриви) від об'єкту проектна

Зони санітарної охорони джерел водопостачання

перший пояс зони санітарної охорони джерел

та об'єктів централізованого питного

водопостачання (суворого режиму) проектний

Території та об'єкти природно-заповідного фонду

загальнодержавного значення

Inf_community_facilities

Громадські туалети

WC туалет автономний проектний

Environment

Водойми

Озеленення

загального користування проектні

обмеженого призначення проектні

Engineering_preparation

Інші проектні заходи з інженерної підготовки та захисту території

створення дренажних лотків для відведення забруднених нафтопродуктами атмосферних опадів

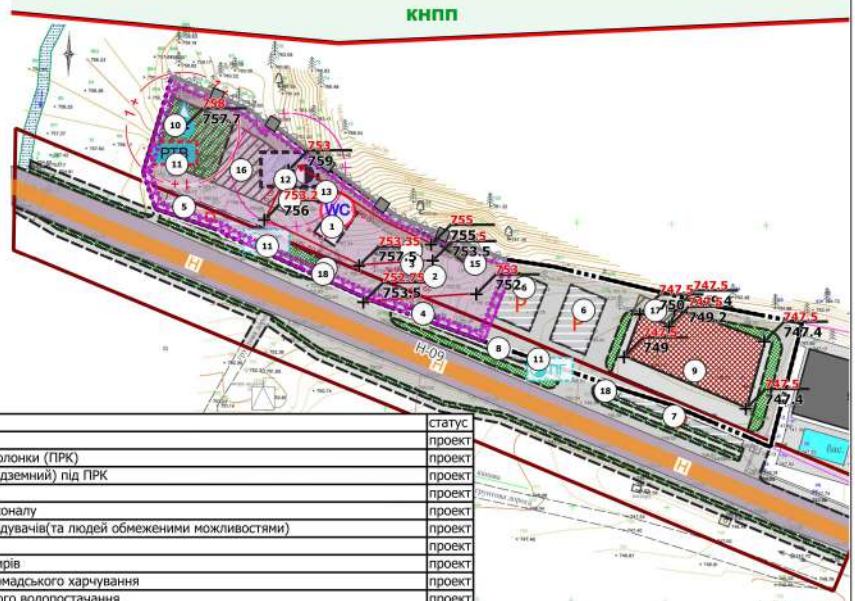
в очисні споруди

Інші проектні заходи з інженерної підготовки та захисту території (підпірна стінка)

Опорні точки

Ухили вертикального планування

проектні



Експлікація

№	назва	статус
1	Операторська	проект
2	Паливороздавальні колонки (ПРК)	проект
3	Резервуарний парк(підземний) під ПРК	проект
4	Вузол зливу палива	проект
5	Автостоянка для персоналу	проект
6	Автостоянка для відвідувачів(та людей обмеженими можливостями)	проект
7	Велопарковка	проект
8	Місце висадки пасажирів	проект
9	Заклад торгівлі та громадського харчування	проект
10	Свердловина технічного водопостачання	проект
11	Резервуар протипожежних запасів технічної води	проект
11	Пожежний гідрант	проект
12	Комплексні очисні споруди для АЗС, а також заклад торгівлі та громадського харчування	проект
13	Дизель генератор (резервне джерело живлення)	проект
14	Майданчик для сміття	проект
15	Пожежний щит та ящик з піском	проект
16	Господарський майданчик з розворотною площадкою	проект
17	Господарський майданчик для завантаження товарів	проект
18	Інформаційна стелла	проект

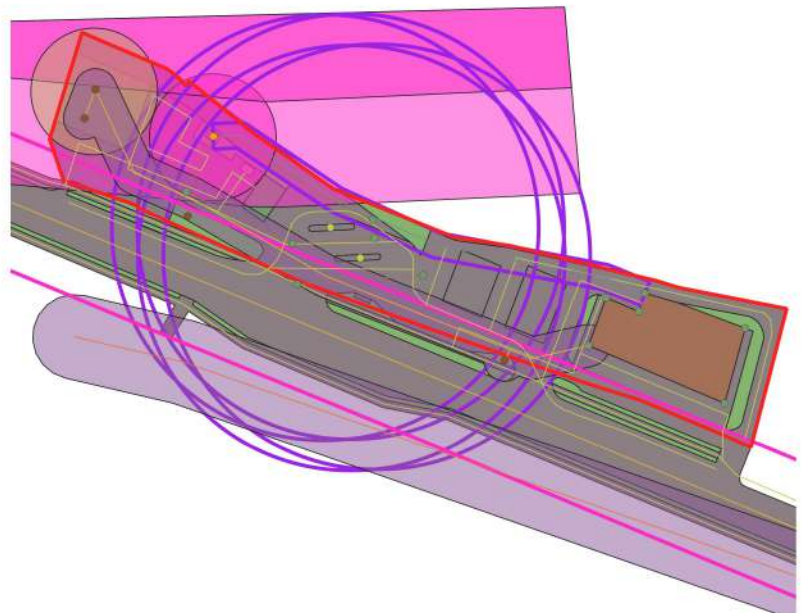
Детальний план території в межах розміщення земельної ділянки с.Яблуниця, вул. Героїв Майдану, площею 0,4130 га, кадастровий номер 2611093000:22:001:0014, площею 0,08 га, кадастровий номер 2611093000:22:001:0058 з метою зміни цільового призначення земельної ділянки в землі для розміщення та експлуатації об'єктів дорожнього сервісу.					
Зміни	Кіл.	Арк.	№ док	Підпис	Дата
Директор	Шикман	Г.І.			2023
ГАП	Стоян	Б.Б			2023
Архітектор	Стоян	Б.Б			
Замовник : Полянцічка сільська рада					
Схема інженерної підготовки, благоустрою території та вертикального планування М 1:1000					
Стадія	Аркуш	Аркушів			
ДПТ	7		ТОВ "Прикарпатське бюро інвентаризації земель та нерухомості"		

Детальний план території в межах розміщення земельної ділянки с.Яблуниця, вул. Героїв Майдану, площею 0,4130 га, кадастровий номер 2611093000:22:001:0014, площею 0,08 га, кадастровий номер 2611093000:22:001:0058 з метою зміни цільового призначення земельної ділянки в землі для розміщення та експлуатації об'єктів дорожнього сервісу

2611093000_metadata

2611093000_metadata

- Каналізаційні очисні споруди
- Автозаправочні станції
- Об'єкти місцевих водопровідних мереж технічного водопостачання
- Опорні точки
- Місцеві водопроводи технічного водопостачання
- Автомобільні дороги
- Мережа доріжок
- Лінії місцевих електромереж
- Трубопроводи каналізаційних мереж
- Спеціалізовані дороги та проїзди
- Ухили вертикального планування
- ▭ Територія, на яку розроблено ДПТ
- ▭ Території в червоних лініях
- ▭ Охоронні зони
- ▭ Зони санітарної охорони джерел водопостачання
- ▭ Санітарно-захисні зони
- ▭ Санітарні відстані (розриви) від об'єкту
- ▭ Будівлі та споруди інженерного забезпечення
- ▭ Громадські будівлі та споруди
- ▭ Озеленення
- ▭ Будівлі та споруди транспорту
- ▭ Інші будівлі і споруди
- ▭ Інші проектні заходи з інженерної підготовки та захисту території
- ▭ Функціональні майданчики
- ▭ Функціональне призначення територій проектне
- ▭ Функціональне використання територій існуюче



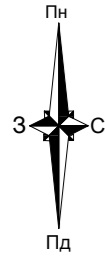
Примітка *

Електронний документ* у форматі баз геоданих, що передаються у форматі JavaScript Object Notation (GeoJSON) та у яких міститься повний набір просторових даних та метаданих документації згідно із структурою, визначеною наказом Міністерства розвитку громад та територій України «Про затвердження структури Баз геоданих містобудівної документації на місцевому рівні» від 22.02.2022 № 56

27 класів просторових об'єктів

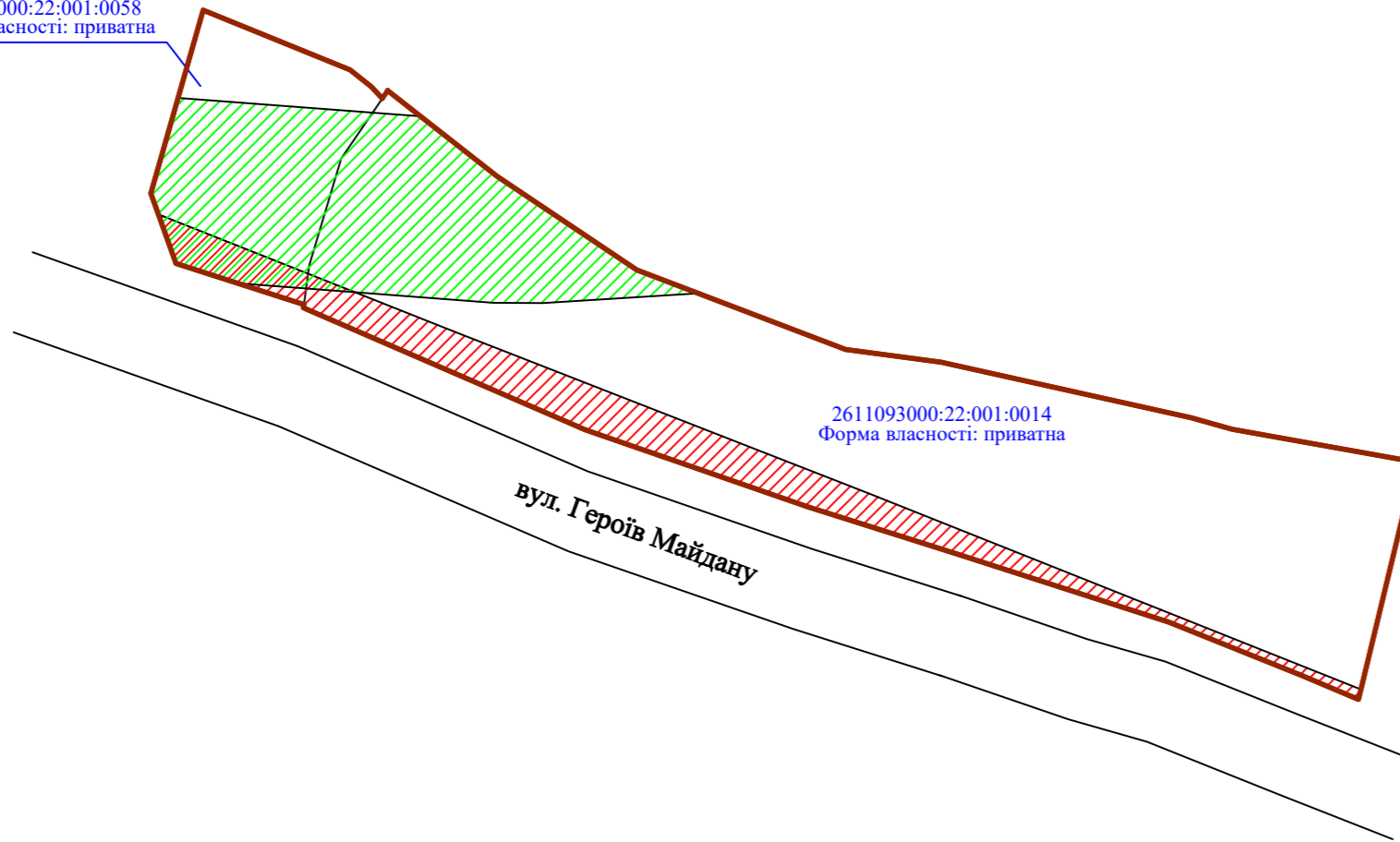
*при створенні просторових об'єктів в формат GeoJSON програма автоматично задає кольори даних класів (рандомно), класи відношень не реалізовані через відсутність інструкції (роз'яснень) по використанню структури Баз геоданих містобудівної документації.

Сформовані файли GeoJSON в двох каталогах з системами координат – УСК-2000 – (UA_UCS_2000/LCS_26)



№	Форма власності	Категорія земель	Цільове призначення
1	приватна	Землі сільськогосподарського призначення	01.03 Для ведення особистого селянського господарства 01.05 Для індивідуального садівництва

2611093000:22:001:0058
Форма власності: приватна



2611093000:22:001:0014
Форма власності: приватна

Умовні позначення:

— санітарні відстані (розриви) від об'єкту
код - 03.02.- Санітарна відстань (розрив) від об'єкта

— частина території Детального плану, яка знаходиться в зоні червоної лінії вулиці
код - 06.01.- Зона особливого режиму забудови

2611093000:22:001:0014 — кадастровий номер земельної ділянки

— межі земельних ділянок, на які розробляється Детальний план території

— Територія на яку розробляється Детальний план території

			замовник: Поляницька сільська рада вул. Героїв Майдану за межами с. Яблуниця Поляницької сільської ради Надвірнянського району Івано-Франківської області		
Інженер-				Стадія	Лист
землепорядник	Шикман Г.І		План сучасного використання земель за формою власності із зазначенням категорій та виду цільового призначення з урахуванням наявних обмежень та обтяжень	1	4
			Кадастровий план земельної ділянки Масштаб 1:1000	Фізична особа - підприємець "Шикман Г.І." м. Івано-Франківськ - 2024р.	



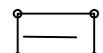
2611093000:22:001:0058
Форма власності: приватна

2611093000:22:001:0014
Форма власності: приватна

вул. Героїв Майдану

Умовні позначення:

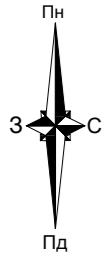
2611093000:22:001:0014 — кадастровий номер земельної ділянки

 — межі земельних ділянок, на які розробляється Детальний план території

 — територія на яку розробляється Детальний план території

Земельні ділянки в результаті розроблення детального плану залишаються без змін, тобто відповідають даним Державного земельного кадастру.

			замовник: Поляницька сільська рада вул. Героїв Майдану за межами с. Яблуниця Поляницької сільської ради Надвірнянського району Івано-Франківської області			
Інженер-			План земельних ділянок, сформованих за результатами розроблення детального плану відомості про які підлягають внесенню до Державного земельного кадастру	Стадія	Лист	Листів
землепорядник	Шикман Г.І				2	4
			Кадастровий план земельної ділянки Масштаб 1:1000	Фізична особа - підприємець "Шикман Г.І." м. Івано-Франківськ - 2024р.		




2611093000:22:001:0058
Форма власності: приватна

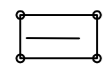
2611093000:22:001:0014
Форма власності: приватна

вул. Героїв Майдану

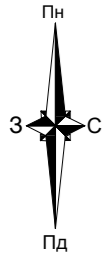
Умовні позначення:

2611093000:22:001:0014 — кадастровий номер земельної ділянки

 — територія на яку розробляється Детальний план території

 — межі земельних ділянок, відомості про які внесено до Державного земельного кадастру після 2004 року

			замовник: Поляницька сільська рада вул. Героїв Майдану за межами с. Яблуниця Поляницької сільської ради Надвірнянського району Івано-Франківської області			
Інженер-			План земельних ділянок, право власності на які посвідчено до 2004 року та відомості про які не внесено до Державного земельного кадастру	Стадія	Лист	Листів
землепорядник	Шикман Г.І.				3	4
			Кадастровий план земельної ділянки Масштаб 1:1000	Фізична особа - підприємець "Шикман Г.І." м. Івано-Франківськ - 2024р.		

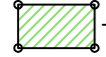

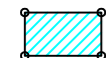
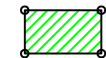


2611093000:22:001:0058
 Форма власності: приватна

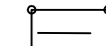
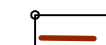
2611093000:22:001:0014
 Форма власності: приватна

вул. Героїв Майдану

Умовні позначення:

-  — частина території Детального плану, яка знаходиться в санітарно-захисній смузі вздовж трубопроводу каналізаційних мереж
 01.08.1.- Санітарно-захисні смуги навколо інженерних комунікацій
-  — частина території Детального плану, яка знаходиться в охоронній зоні водопроводу
 код - 01.08.- Охоронна зона навколо інженерних комунікацій
-  — Зона санітарної охорони
 код - 03.02.- Санітарна відстань (розрив) від об'єкта
-  — санітарні відстані (розриви) від об'єкту
 код - 02.01.1 - Перший пояс зони санітарної охорони джерел та об'єктів централізованого питного водопостачання (суворого режиму)

2611093000:22:001:0014 — кадастровий номер земельної ділянки

-  — межі земельних ділянок, на які розробляється Детальний план території
-  — Територія на яку розробляється Детальний план території

			замовник: Поляницька сільська рада			
			вул. Героїв Майдану за межами с. Яблуниця Поляницької сільської ради			
			Надвірнянського району Івано-Франківської області			
Інженер-			План обмежень у використанні земель, відомості про які підлягають внесенню до Державного земельного кадастру на підставі розробленої містобудівної документації	Стадія	Лист	Листів
землепорядник	Шикман Г.І				4	4
			Кадастровий план земельної ділянки Масштаб 1:1000	Фізична особа - підприємець "Шикман Г.І." м. Івано-Франківськ - 2024р.		