Відомість основних комплектів робочих креслень

Позначення	Найменування	Примітки
16-01-11-22/П-Том 3	*Внесення змін до генерального плану с.Бистриця Поляницької сільської ради Надвірнянського району Івано-Франківської області суміщених з детальним планом території з метою зміни функціонального призначення земельних ділянок для будівництва, реконструкції дороги.*	Том 3
16-01-11-22/П-Том 4	*Внесення змін до генерального плану с.Поляниця Поляницької сільської ради Надвірнянського району Івано-Франківської області суміщених з детальним планом території з метою зміни функціонального призначення земельних ділянок для будівництва, реконструкції дороги.*	Том 4
16-01-11-22/П-Том 5	*Внесення змін до генерального плану с.Яблуниця Поляницької сільської ради Надвірнянського району Івано-Франківської області суміщених з детальним планом території з метою зміни функціонального призначення земельних ділянок для будівництва, реконструкції дороги.*	Том 5
16-01-11-22/П-Том 6	*Детальний план території за межами населеного пункту с.Бистриця Поляницької сільської ради Надвірнянського району Івано-Франківської області для будівництва, реконструкції дороги.*	Том 6
16-01-11-22/П-Том 7	*Детальний план території за межами населеного пункту с.Поляниця Поляницької сільської ради Надвірнянського району Івано-Франківської області для будівництва, реконструкції дороги.*	Том 7

Техніко-економічні показники

№ п/п	Найменування	Од. виміру	Показники	Примітки
1	Площа ділянки в межах проектування	га	75,4	смуга відведення
2	Площа ділянки в межах проектування (в межах села)	га	26,9	*смуга відведення*
3	Протяжність автомобільної дороги (загальна)	км	39,1	
4	Протяжність автомобільної дороги в межах села	км	13,3	
5	Категорія дороги	кат.	III	
6	Розрахункова швидкість руху	км/год	50	*в гірській місцевості*
7	Ширина проїзної частини	м	2х3,50	
8	Статус дороги			регіональна
9	Ширина узбіччя	м	0,5-1,50	
10	Ширина укріпленої смуги	м	2х0,5	
11	Ширина спільної велосипедно-пішохідної доріжки	м	2х3,0	

Технічні рішення, які прийняті в проекті, відповідають вимогам екологічних, санітарно-гігієнічних, протипожежних та інших діючих норм і правил та забезпечують безпечну для життя і здоров'я людей експлуатацію об'єкту при дотриманні заходів що передбачені проектом.

Головний архітектор проекту Дерейчук П.М.

Відомість комплекту робочих креслень

Аркуш	Найменування	Примітки
1	Загальні дані	
	Містобудівна частина	
2	Схема розташування населеного пункту в системі розселення.	
3	План існуючого використання території та схема існуючих обмежень у використанні земель.	М1:10 000
4	Проектний план та схема проектних обмежень у використанні земель.	М1:10 000 М1:2000
5	Схема транспортної мобільності та інфраструктури суміщена зі схемою інженерної підготовки та благоустрою території	М1:10 000 М1:2000
6	Креслення поперечних профілів вулиць.	
7	Схема Інженерно-технічних заходів цивільного захисту на мирний час	див. розділ ІТЗ
8	Схема Інженерно-технічних заходів цивільного захисту на особливий період.	див. розділ ІТЗ
	Землевпорядна частина	
9	Збірний план земельних ділянок, наданих та не наданих у власність чи користування.	
10	План розподілу земель за категоріями, власниками і користувачами	
11	План розподілу земель за угіддями з відображенням наявних обмежень (обтяжень).	
12	План земельних ділянок, сформованих за результатами розроблення містобудівної документації, відомості про які підлягають внесенню до Державного земельного кадастру. План земельних ділянок, право власності на які посвідчено до 2004 року та відомості про які не внесено до Державного земельного кадастру.	

Відомість використаних нормативних документів

№ п/п	Позначення	Найменування	Примітки
1	ДБН Б.2.2-12:2019	Планування і забудова територій	
2	ДБН Б.1.1.-14:2021	Склад та зміст містобудівної документації на місцевому рівні	
3	ДБН Б.1.1-5:2007	Склад, зміст, порядок розроблення, погодження та затвердження розділу інженерно-технічних заходів цивільного захисту (цивільної оборони) у містобудівній документації	
4	ДБН В.1.2-4:2019	Інженерно-технічні заходи цивільного захисту (цивільної оборони).	
5	ДБН В.2.3-4:2015	Автомобільні дороги. Проектування. Будівництво	
6	ДСТУ Б В.2.3-33:2016	Автомобільні дороги. Визначення меж смуг відведення	

Змін.	Кільк.	Аркуш	№Док.	Підпис	Дата	16-01-11-22/П-Том 4		
						Внесення змін до генерального плану с.Поляниця Поляницької сільської ради Надвірнянського району Івано-Франківської області суміщених із детальним планом території з метою зміни функціонального призначення земельних ділянок для будівництва, реконструкції дороги		
ГАП		Дерейчук П.М.				Внесення змін до генерального плану	Стадія	Аркуш / Аркушів
Архітектор		Дерейчук П.М.						1
Інж.-землевп.		Сенюра О.В.				Загальні дані	ПП "Архбудекспертиза - ІФ" м. Івано-Франківськ	
Н.контр.		Дерейчук П.М.						

Погоджено:

Копіював

Формат А3

Зам. інв. №

Підпис і дата

Інв.№ об.

Копіював

Формат А3

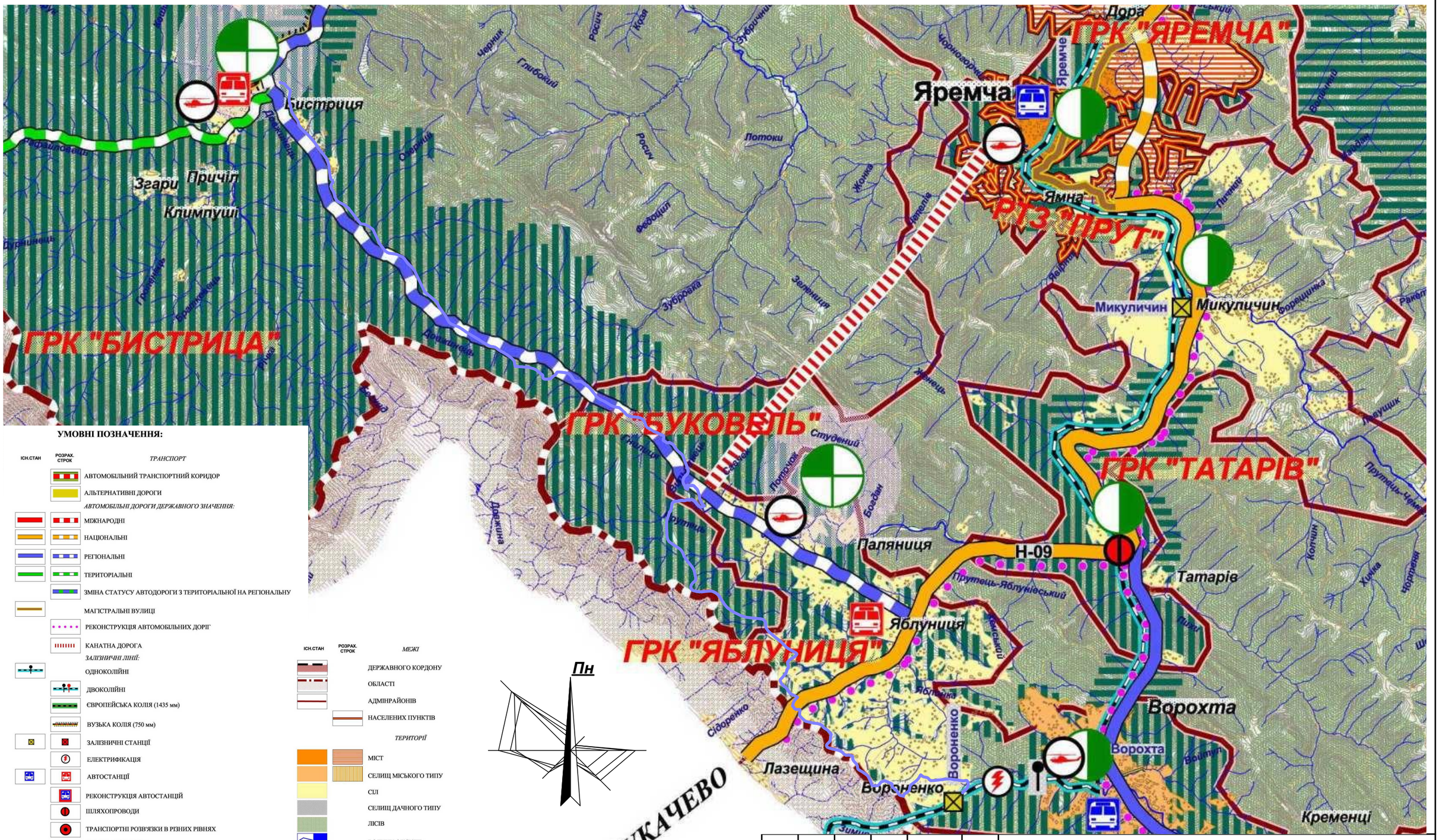

УМОВНІ ПОЗНАЧЕННЯ:

ІСН.СТАН	РОЗРАХ. СТРОК	*ТРАНСПОРТ*
		АВТОМОБІЛЬНИЙ ТРАНСПОРТНИЙ КОРИДОР
		АЛЬТЕРНАТИВНІ ДОРОГИ
		АВТОМОБІЛЬНІ ДОРОГИ ДЕРЖАВНОГО ЗНАЧЕННЯ:
		МІЖНАРОДНІ
		НАЦІОНАЛЬНІ
		РЕГІОНАЛЬНІ
		ТЕРИТОРІАЛЬНІ
		ЗМІНА СТАТУСУ АВТОДОРОГИ З ТЕРИТОРІАЛЬНОЇ НА РЕГІОНАЛЬНУ
		МАГІСТРАЛЬНІ ВУЛИЦІ
		РЕКОНСТРУКЦІЯ АВТОМОБІЛЬНИХ ДОРІГ
		КАНАТНА ДОРОГА
		ЗАЛІЗНИЧНІ ЛІНІЇ:
		ОДНОКОЛІЙНІ
		ДВОКОЛІЙНІ
		ЄВРОПЕЙСЬКА КОЛІЯ (1435 мм)
		ВУЗЬКА КОЛІЯ (750 мм)
		ЗАЛІЗНИЧНІ СТАНЦІЇ
		ЕЛЕКТРИФІКАЦІЯ
		АВТОСТАНЦІЇ
		РЕКОНСТРУКЦІЯ АВТОСТАНЦІЙ
		ШЛЯХОПРОВОДИ
		ТРАНСПОРТНІ РОЗВ'ЯЗКИ В РІЗНИХ РІВНЯХ
		ПУНКТИ ПРОПУСКУ:
		АВТОМОБІЛЬНИЙ
		АВІАЦІЙНИЙ
		АЕРОПОРТ
		РЕКОНСТРУКЦІЯ АЕРОПОРТУ
		АЕРОДРОМ ДЛЯ МАЛОЇ АВІАЦІЇ
		ГЕЛІКОПТЕРНИЙ МАЙДАНЧИК
		ПУНКТИ АВТОСЕРВІСУ
		АВТОСТОЯНКИ ДЛЯ ВАНТАЖНОГО ТРАНСПОРТУ
		ЛОГІСТИЧНІ ЦЕНТРИ
		проектна дорога

ІСН.СТАН	РОЗРАХ. СТРОК	*МЕЖІ*
		ДЕРЖАВНОГО КОРДОНУ
		ОБЛАСТІ
		АДМІНРАЙОНІВ
		НАСЕЛЕНИХ ПУНКТІВ
		ТЕРИТОРІЇ
		МІСТ
		СЕЛИЩ МІСЬКОГО ТИПУ
		СІЛ
		СЕЛИЩ ДАЧНОГО ТИПУ
		ЛІСІВ
		ВОДНИХ ОБ'ЄКТІВ

ГІРСЬКО-РЕКРЕАЦІЙНІ КОМПЛЕКСИ ТА ЇХНІ ЦЕНТРИ

РЕКРЕАЦІЙНО-ТУРИСТИЧНІ ЗОНИ ТА ЇХНІ ЦЕНТРИ

ОЗДОРОВЧІ ЦЕНТРИ

Погоджено:

Копіював

Зам. інв. №

Підпис і дата

Інв.№ об.

Формат А3

Змін.	Кільк.	Аркуш	№Док.	Підпис	Дата
ГАП		Дерейчук П.М.			
Архітектор		Дерейчук П.М.			
Інж.-землевп.		Сенюра О.В.			
Н.контр.		Дерейчук П.М.			

16-01-11-22/П-Том 4

Внесення змін до генерального плану с.Поляниця Поляницької сільської ради Надвірнянського району Івано-Франківської області суміщених із детальним планом території з метою зміни функціонального призначення земельних ділянок для будівництва, реконструкції дороги

Внесення змін до генерального плану	Стадія	Аркуш	Аркушів
		2	
Схема розташування населеного пункту в системі розселення	ПП "Архбудекспертиза - ІФ" м. Івано-Франківськ		

Копіював

Формат А3

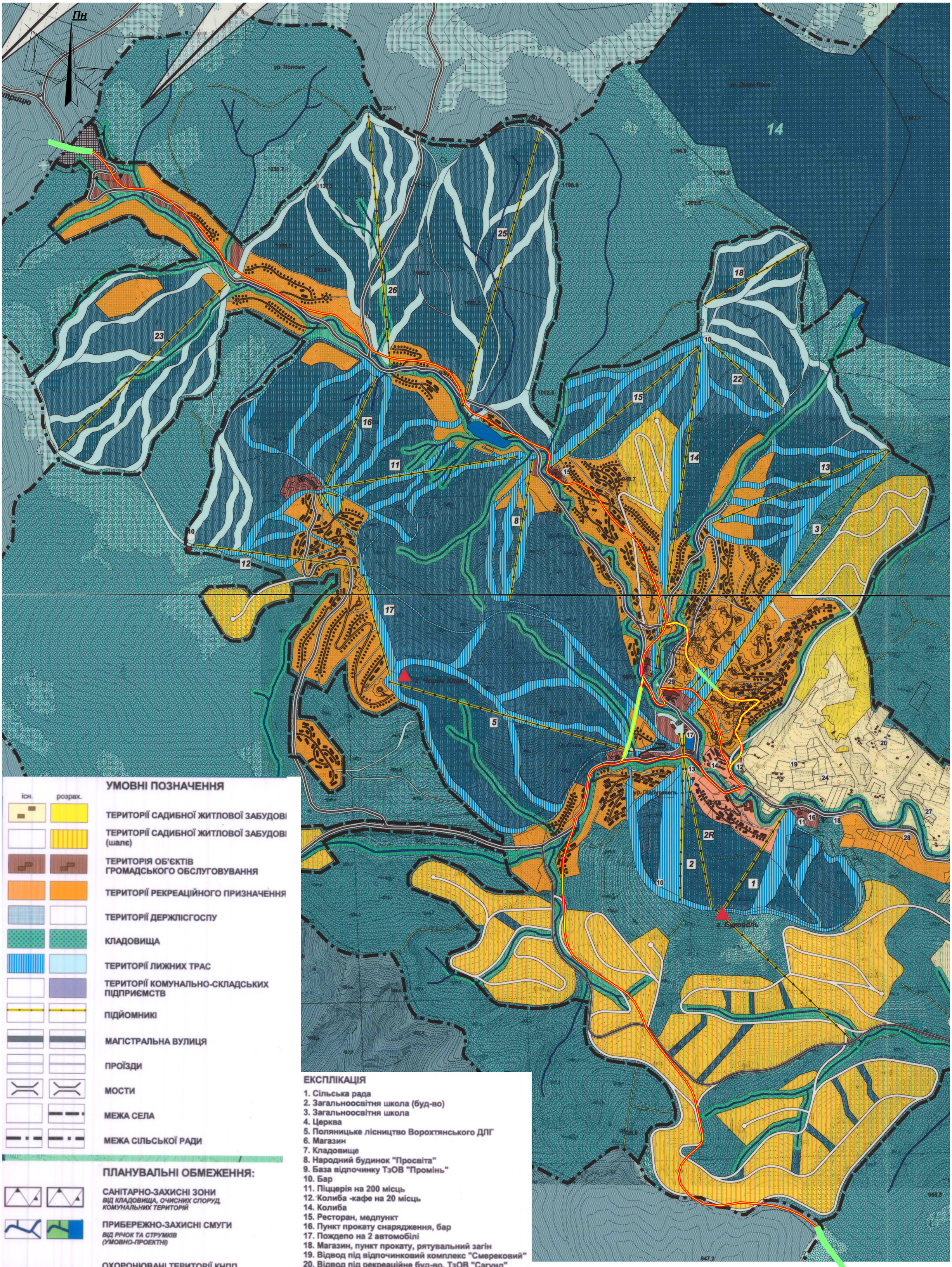

УМОВНІ ПОЗНАЧЕННЯ

існ.	розрах.	
		ТЕРИТОРІЇ САДИБНОЇ ЖИТЛОВОЇ ЗАБУДОВІ
		ТЕРИТОРІЇ САДИБНОЇ ЖИТЛОВОЇ ЗАБУДОВІ (шалє)
		ТЕРИТОРІЯ ОБ'ЄКТІВ ГРОМАДСЬКОГО ОБСЛУГОВУВАННЯ
		ТЕРИТОРІЇ РЕКРЕАЦІЙНОГО ПРИЗНАЧЕННЯ
		ТЕРИТОРІЇ ДЕРЖЛІСГОСПУ
		КЛАДОВИЩА
		ТЕРИТОРІЇ ЛИЖНИХ ТРАС
		ТЕРИТОРІЇ КОМУНАЛЬНО-СКЛАДСЬКИХ ПІДПРИЄМСТВ
		ПІДЙОМНИКІ
		МАГІСТРАЛЬНА ВУЛИЦЯ
		ПРОЇЗДИ
		МОСТИ
		МЕЖА СЕЛА
		МЕЖА СІЛЬСЬКОЇ РАДИ

ПЛАНУВАЛЬНІ ОБМЕЖЕННЯ:

САНІТАРНО-ЗАХИСНІ ЗОНИ
ВІД КЛАДОВИЩА, ОЧИСНИХ СПОРУД, КОМУНАЛЬНИХ ТЕРИТОРІЙ

ПРИБЕРЕЖНО-ЗАХИСНІ СМУГИ
ВІД РІЧОК ТА СТРУМКІВ (УМОВНО-ПРОЕКТНІ)

ОХОРОНЮВАНІ ТЕРИТОРІЇ КНПП

ЗОНА РЕГУЛЬОВАНОЇ РЕКРЕАЦІЇ КНПП

ЗАПОВІДНА ЗОНА КНПП

Проектована дорога

Транспортні тунелі

ЕКСПЛІКАЦІЯ

1. Сільська рада
2. Загальноосвітня школа (буд-во)
3. Загальноосвітня школа
4. Церква
5. Поляницьке лісництво Ворохтянського ДЛГ
6. Магазин
7. Кладовище
8. Народний будинок "Просвіта"
9. База відпочинку ТзОВ "Промінь"
10. Бар
11. Піццерія на 200 місць
12. Колиба -кафе на 20 місць
14. Колиба
15. Ресторан, медпункт
16. Пункт прокату снарядження, бар
17. Пождепо на 2 автомобілі
18. Магазин, пункт прокату, рятувальний загін
19. Відвод під відпочинковий комплекс "Смерековий"
20. Відвод під рекреаційне буд-во, ТзОВ "Сагунд"
21. Відвод під рекреаційне буд-во, ЗАТ "Енвіл"
22. Відвод під рекреаційне буд-во, ТзОВ "Скорзонера"
23. Відвод під рекреаційне буд-во, ТзОВ "Новекс Дім"
24. Відвод під рекреаційне буд-во, ТзОВ "Євротрейд"
25. Відвод під рекреаційне буд-во, ТзОВ "Екстрім"
26. ТЗоВ "ФСД-ГРУПП"
27. Колиба, ТЗоВ "Тофі"
28. ТЗоВ "Поляниця"
29. Підстанція 35\10 кВ
30. Очисні споруди (проектні)

Змін.	Кільк.	Аркуш	№Док.	Підпис	Дата
ГАП		Дерейчук П.М.			
Архітектор		Дерейчук П.М.			
Інж.-землевп.		Сенюра О.В.			
Н.контр.		Дерейчук П.М.			

16-01-11-22/П-Том 4

Внесення змін до генерального плану с.Поляниця Поляницької сільської ради Надвірнянського району Івано-Франківської області суміщених із детальним планом території з метою зміни функціонального призначення земельних ділянок для будівництва, реконструкції дороги

Внесення змін до генерального плану

Стадія	Аркуш	Аркушів
	3	

План існуючого використання території та схема існуючих обмежень у використанні земель. М1:10 000

ПП "Архбудекспертиза - ІФ" м. Івано-Франківськ

Копіював

Формат А1

Погоджено:

Зам. інв. №

Підпис і дата

Інв.№ об.

Формат А1

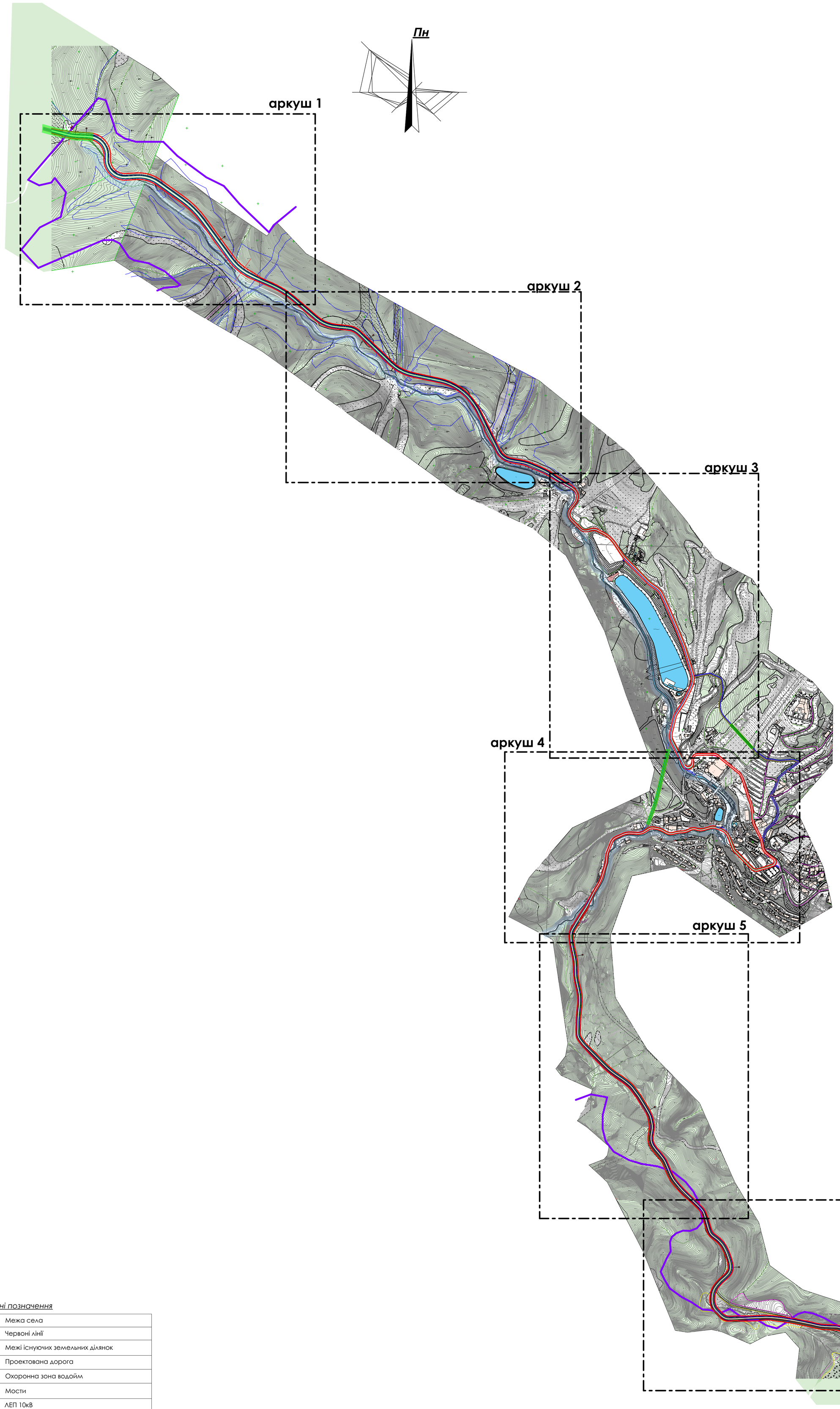

Умовні позначення

	Межа села
	Червоні лінії
	Межі існуючих земельних ділянок
	Проектована дорога
	Охоронна зона водойм
	Мости
	ЛЕП 10кВ
	ЛЕП 0,4кВ
	Смуга відведення дороги
	Транспортні тунелі

Погоджено:

Копіював

Формат А1

Зам. інв. №

Підпис і дата

Інв.№ об.

Змін.	Кільк.	Аркуш	№Док.	Підпис	Дата
ГАП		Дерейчук П.М.			
Архітектор		Дерейчук П.М.			
Інж.-землевп.		Сенюра О.В.			
Н.контр.		Дерейчук П.М.			

16-01-11-22/П-Том 4

Внесення змін до генерального плану с.Поляниця Поляницької сільської ради Надвірнянського району Івано-Франківської області суміщених із детальним планом території з метою зміни функціонального призначення земельних ділянок для будівництва, реконструкції дороги

Внесення змін до генерального плану	Стадія	Аркуш	Аркушів
		4	
Проектний план та схема проектних обмежень у використанні земель. М1:10 000	ПП "Архбудекспертиза - ІФ" м. Івано-Франківськ		

Копіював

Формат А1

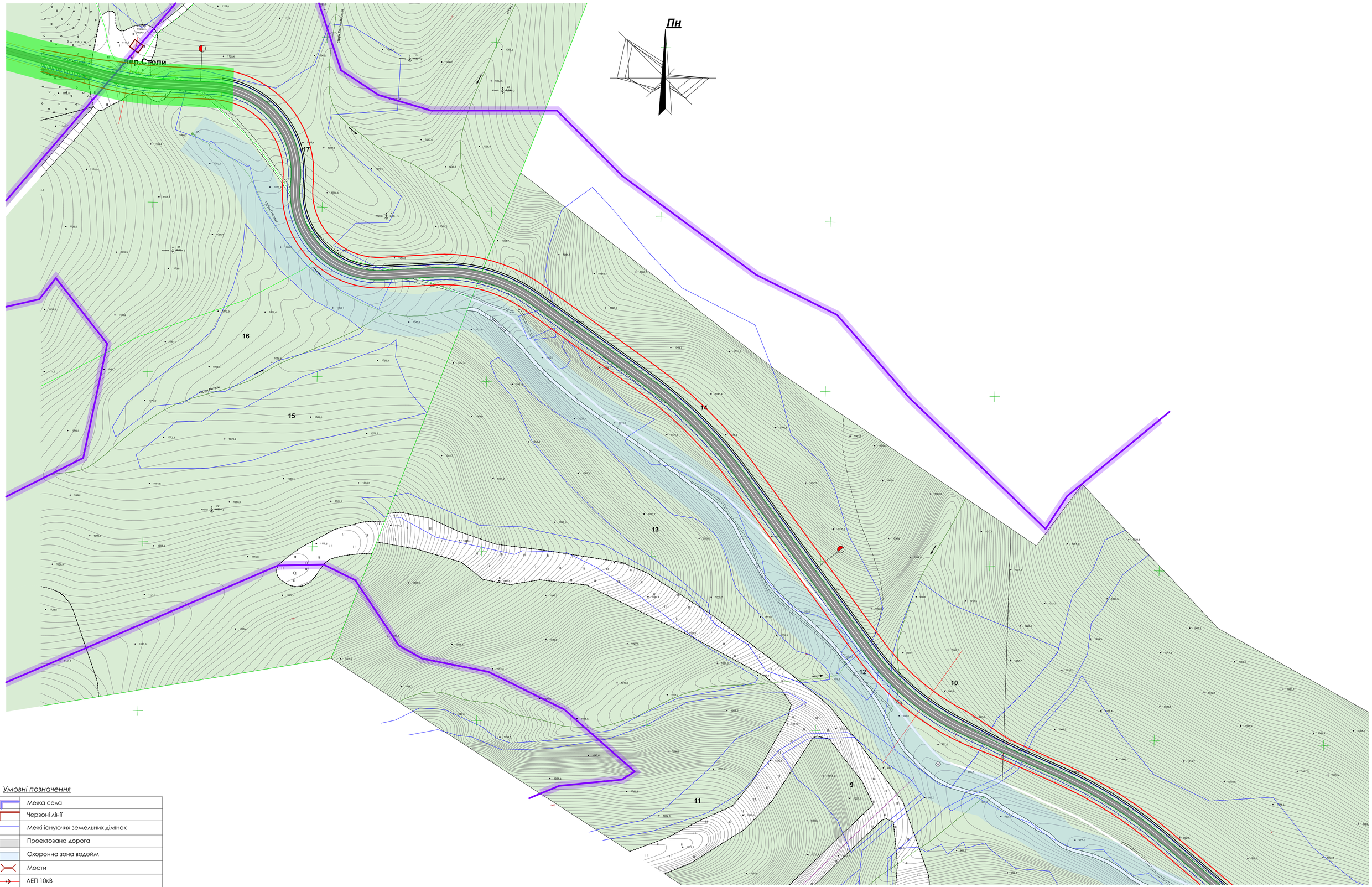

Погоджено:

Копіював

Зам. Інв. №

Підпис і дата

Інв.№ об.

Формат А1

Змін.	Кільк.	Аркуш	№док.	Підпис	Дата	16-01-11-22/П-Том 4		
						Внесення змін до генерального плану с.Полянниця Полянницької сільської ради Надвірнянського району Івано-Франківської області суміщених із детальним планом території з метою зміни функціонального призначення земельних ділянок для будівництва, реконструкції дороги		
ГАП		Дерейчук П.М.				Внесення змін до генерального плану	Стадія	Аркуш	Аркушів
Архітектор		Дерейчук П.М.						5	
Інж.-землевп.		Сенюра О.В.				Проектний план та схема проектних обмежень у використанні земель. Аркуш 1. М1:2000	ПП "Архбудекспертиза - ІФ" м. Івано-Франківськ	
Н.контр.		Дерейчук П.М.						

Копіював

Формат А1


Пн
Стик з листом 2
1
2
3
4
5
6
7
10
11
Ст1
Ст2
Ст3
Ст4
Ст5
Ст6
Ст7
Ст8
Ст9
Ст10
Ст11
Ст12
Ст13
Ст14
Ст15
Ст16
Ст17
Ст18
Ст19
Ст20
Ст21
Ст22
Ст23
Ст24
Ст25
Ст26
Ст27
Ст28
Ст29
Ст30
Ст31
Ст32
Ст33
Ст34
Ст35
Ст36
Ст37
Ст38
Ст39
Ст40

Пн

озеро"Молодості"

Умовні позначення

- Межа села
- Червоні лінії
- Межі існуючих земельних ділянок
- Проектована дорога
- Охоронна зона водойм
- Мости
- ЛЕП 10кВ
- ЛЕП 0,4кВ
- Смуга відведення дороги
- Транспортні тунелі

Погоджено:

Копіював

Зам. інв. №

Підпис і дата

Інв.№ об.

Формат А1

						16-01-11-22/П-Том 4
						Внесення змін до генерального плану с.Поляниця Поляницької сільської ради Надвірнянського району Івано-Франківської області суміщених із детальним планом території з метою зміни функціонального призначення земельних ділянок для будівництва, реконструкції дороги
Змін.	Кільк.	Аркуш	№Док.	Підпис	Дата	
ГАП		Дерейчук П.М.				Внесення змін до генерального плану
Архітектор		Дерейчук П.М.				Стадія: — / Аркуш: 7 / Аркушів: —
Інж.-землевп.		Сенюра О.В.				Проектний план та схема проектних обмежень у використанні земель. Аркуш 3. М1:2000
Н.контр.		Дерейчук П.М.				ПП "Архбудекспертиза - ІФ" м. Івано-Франківськ

Копіював

Формат А1

Пн

Умовні позначення

	Межа села
	Червоні лінії
	Межі існуючих земельних ділянок
	Проектована дорога
	Охоронна зона водойм
	Мости
	ЛЕП 10кВ
	ЛЕП 0,4кВ
	Смуга відведення дороги
	Транспортні тунелі

Змін.	Кільк.	Аркуш	№док.	Підпис	Дата	16-01-11-22/П-Том 4			
						Внесення змін до генерального плану с.Поляниця Поляницької сільської ради Надвірнянського району Івано-Франківської області сумміщених із детальним планом території з метою зміни функціонального призначення земельних ділянок для будівництва, реконструкції дороги			
						Внесення змін до генерального плану	Стадія	Аркуш	Аркушів
ГАП		Дерейчук П.М.						8	
Архітектор		Дерейчук П.М.							
Інж.-землевп.		Сенюра О.В.				Проектний план та схема проектних обмежень у використанні земель. Аркуш 4. М1:2000	ПП "Архбудекспертиза - ІФ" м. Івано-Франківськ		
Н.контр.		Дерейчук П.М.							

Погоджено:

Інв.№ об. | Підпис і дата | Зам. Інв. № | Копіював

Формат А1

Копіював Формат А1

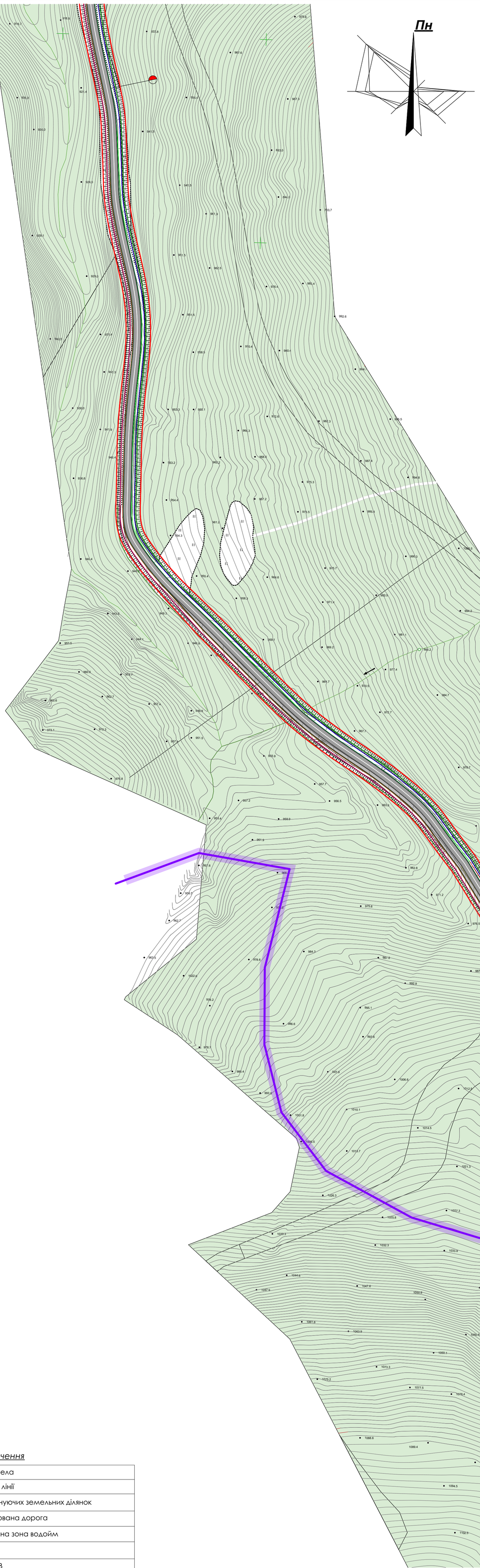

Умовні позначення

	Межа села
	Червоні лінії
	Межі існуючих земельних ділянок
	Проектована дорога
	Охоронна зона водойм
	Мости
	ЛЕП 10кВ
	ЛЕП 0,4кВ
	Смуга відведення дороги
	Транспортні тунелі

Погоджено:

Копіював

Формат А1

Інв.№ об. | Підпис і дата | Замл. інв. №

Змін.	Кільк.	Аркуш	№Док.	Підпис	Дата

16-01-11-22/П-Том 4

Внесення змін до генерального плану с.Поляниця Поляницької сільської ради Надвірнянського району Івано-Франківської області суміщених із детальним планом території з метою зміни функціонального призначення земельних ділянок для будівництва, реконструкції дороги

ГАП	Дерейчук П.М.	
Архітектор	Дерейчук П.М.	
Інж.-землевп.	Сенюра О.В.	
Н.контр.	Дерейчук П.М.	

Внесення змін до генерального плану

Стадія	Аркуш	Аркушів
	9	

Проектний план та схема проектних обмежень у використанні земель. Аркуш 5. М1:2000

ПП "Архбудекспертиза - ІФ"
м. Івано-Франківськ

Копіював

Формат А1

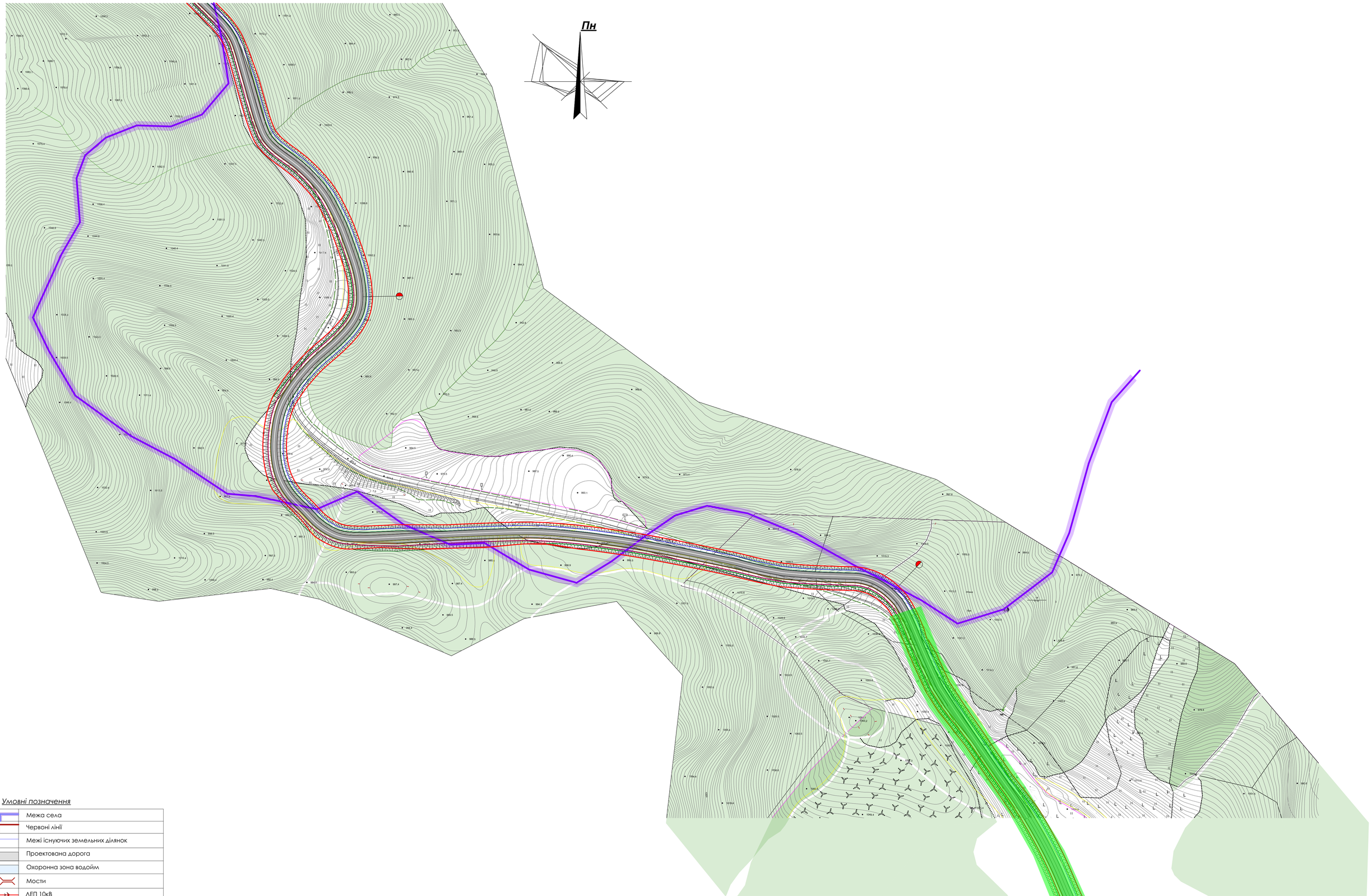

Погоджено:

Умовні позначення

	Межа села
	Червоні лінії
	Межі існуючих земельних ділянок
	Проектована дорога
	Охоронна зона водойм
	Мости
	ЛЕП 10кВ
	ЛЕП 0,4кВ
	Смуга відведення дороги
	Транспортні тунелі

Копіював

Формат А1

Інв.№ об.

Підпис і дата

Взам. інв. №

Змін.	Кільк.	Аркуш	№док.	Підпис	Дата
ГАП		Дерейчук П.М.			
Архітектор		Дерейчук П.М.			
Інж.-землевп.		Сенюра О.В.			
Н.контр.		Дерейчук П.М.			

16-01-11-22/П-Том 4

Внесення змін до генерального плану с.Поляниця Поляницької сільської ради Надвірнянського району Івано-Франківської області суміщених із детальним планом території з метою зміни функціонального призначення земельних ділянок для будівництва, реконструкції дороги

Стадія	Аркуш	Аркушів
	10	

Внесення змін до генерального плану

Проектний план та схема проектних обмежень у використанні земель. Аркуш 6. М1:2000

ПП "Архбудекспертиза - ІФ" м. Івано-Франківськ

Копіював

Формат А1

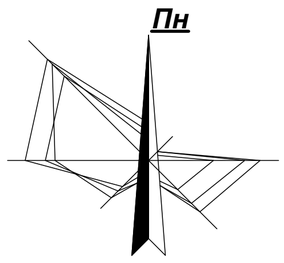

аркуш 1

аркуш 2

аркуш 3

аркуш 4

аркуш 5

аркуш 6

Умовні позначення

	Межа села
	Червоні лінії
	Межі існуючих земельних ділянок
	Проектована дорога
	Водойми
	Мости
	ЛЕП 10кВ
	ЛЕП 0,4кВ
	Смуга відведення дороги
	Відкоси
	Напрям руху транспорту
	Напрям руху пішоходів

Погоджено:

Копіював

Формат А1

Інв.№ об. | Підпис і дата | Зам. інв. №

Змін.	Кільк.	Аркуш	№Док.	Підпис	Дата	16-01-11-22/П-Том 4			
						Внесення змін до генерального плану с.Поляниця Поляницької сільської ради Надвірнянського району Івано-Франківської області суміщених із детальним планом території з метою зміни функціонального призначення земельних ділянок для будівництва, реконструкції дороги			
ГАП		Дерейчук П.М.				Внесення змін до генерального плану	Стадія	Аркуш	Аркушів
Архітектор		Дерейчук П.М.						11	
Інж.-землевп.		Сенюра О.В.				Схема транспортної мобільності та інфраструктури суміщена зі схемою інженерної підготовки та благоустрою території. М1:10 000	ПП "Архбудекспертиза - ІФ" м. Івано-Франківськ		
Н.контр.		Дерейчук П.М.							

Копіював

Формат А1

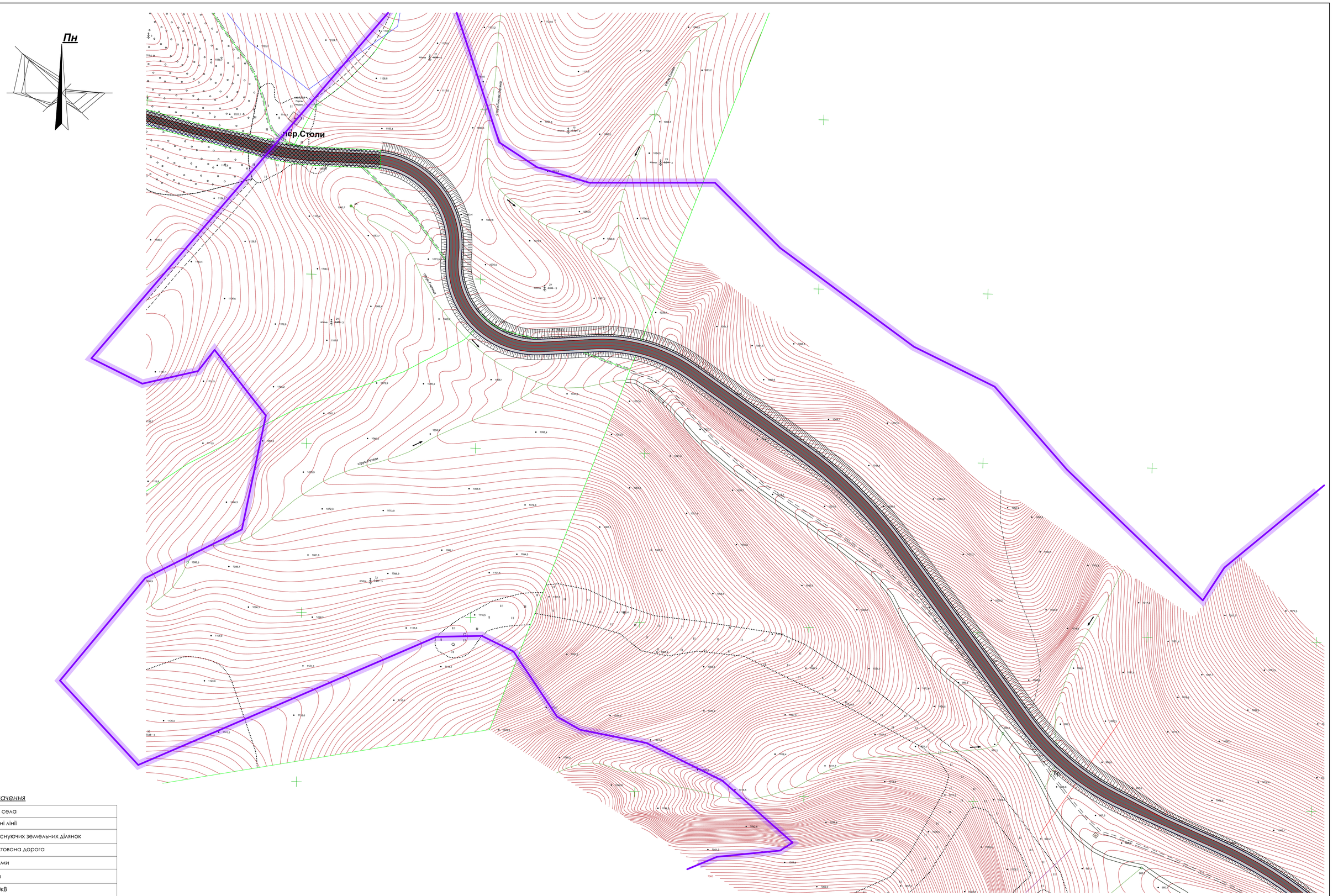

Умовні позначення

	Межа села
	Червоні лінії
	Межі існуючих земельних ділянок
	Проектована дорога
	Водойми
	Мости
	ЛЕП 10кВ
	ЛЕП 0,4кВ
	Смуга відведення дороги
	Відкоси
	Напрям руху транспорту
	Напрям руху пішоходів

						16-01-11-22/П-Том 4
						Внесення змін до генерального плану с.Поляниця Поляницької сільської ради Надвірнянського району Івано-Франківської області суміщених із детальним планом території з метою зміни функціонального призначення земельних ділянок для будівництва, реконструкції дороги
Змін.	Кільк.	Аркуш	№Док.	Підпис	Дата	
ГАП		Дерейчук П.М.				Внесення змін до генерального плану
Архітектор		Дерейчук П.М.				
Інж.-землевп.		Сенюра О.В.				Схема транспортної мобільності та інфраструктури суміщена зі схемою інженерної підготовки та благоустрою території. Аркуш 1. М1:2000
Н.контр.		Дерейчук П.М.				

Стадія	Аркуш	Аркушів
	12	

ПП "Архбудекспертиза - ІФ"
м. Івано-Франківськ

Погоджено:

Зам. інв. №

Підпис і дата

Копіював

Формат А1

Інв.№ об.

Копіював

Формат А1

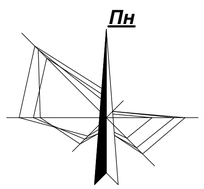

Умовні позначення

Межа села
Червоні лінії
Межі існуючих земельних ділянок
Проектована дорога
Водойми
Мости
ЛЕП 10кВ
ЛЕП 0,4кВ
Смуга відведення дороги
Відкоси
Напрям руху транспорту
Напрям руху пішоходів

Погоджено:

Копіював

Інв.№ об.

Підпис і дата

Взам. інв. №

Формат А1

Змін.	Кількість	Аркуш	№док.	Підпис	Дата

ГАП	Дерейчук П.М.	
Архітектор	Дерейчук П.М.	
Інж.-землевп.	Сенюра О.В.	
Н.контр.	Дерейчук П.М.	

16-01-11-22/П-Том 4

Внесення змін до генерального плану с.Поляниця Поляницької сільської ради Надвірнянського району Івано-Франківської області суміщених із детальним планом території з метою зміни функціонального призначення земельних ділянок для будівництва, реконструкції дороги

Внесення змін до генерального плану

Стадія	Аркуш	Аркушів
	13	

Схема транспортної мобільності та інфраструктури суміщена зі схемою інженерної підготовки та благоустрою території. Аркуш 2. М1:2000

ПП "Архбудекспертиза - ІФ"
м. Івано-Франківськ

Копіював

Формат А1

Пн

Погоджено:

Інв.№ об. | Взам. інв. № | Підпис і дата | Копіював | Формат А1

Умовні позначення

- Межа села
- Червоні лінії
- Межі існуючих земельних ділянок
- Проектована дорога
- Водойми
- Мости
- ЛЕП 10кВ
- ЛЕП 0,4кВ
- Смуга відведення дороги
- Відкоси
- Напрям руху транспорту
- Напрям руху пішоходів

Змін.	Кільк.	Аркуш	№Док.	Підпис	Дата
ГАП		Дерейчук П.М.			
Архітектор		Дерейчук П.М.			
Інж.-землевп.		Сенюра О.В.			
Н.контр.		Дерейчук П.М.			

16-01-11-22/П-Том 4

Внесення змін до генерального плану с.Поляниця Поляницької сільської ради Надвірнянського району Івано-Франківської області суміщених із детальним планом території з метою зміни функціонального призначення земельних ділянок для будівництва, реконструкції дороги

Внесення змін до генерального плану	Стадія	Аркуш	Аркушів
		14	
Схема транспортної мобільності та інфраструктури суміщена зі схемою інженерної підготовки та благоустрою території. Аркуш 3. М1:2000	ПП "Архбудекспертиза - ІФ" м. Івано-Франківськ		

Копіював

Формат А1

озеро"Молодості"
PIZZA
OSTERIA ITALIANA
Етно-садиба Гуцульщина
будинок відпочинку
будинок відпочинку
будинок відпочинку

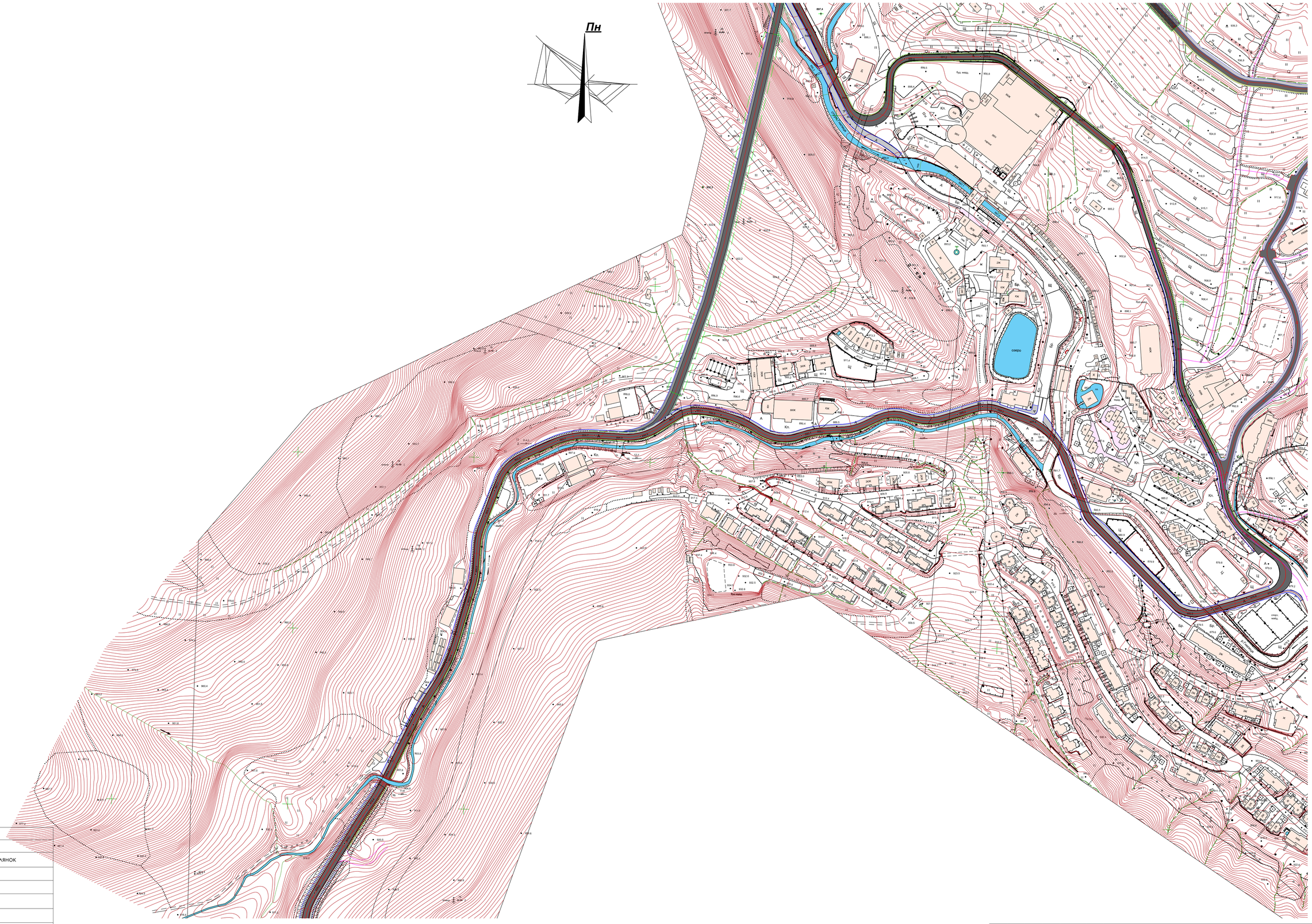

Погоджено:

Інв.№ об.

Взам. інв. №

Підпис і дата

Копіював

Формат А1

							16-01-11-22/П-Том 4
							Внесення змін до генерального плану с.Полянця Поляницької сільської ради Надвірнянського району Івано-Франківської області суміщених із детальним планом території з метою зміни функціонального призначення земельних ділянок для будівництва, реконструкції дороги
Змін.	Кільк.	Аркуш	№док.	Підпис	Дата		
ГАП		Дерейчук П.М.				Внесення змін до генерального плану	Стадія: — / Аркуш: 15 / Аркушів: —
Архітектор		Дерейчук П.М.					
Інж.-землевп.		Семора О.В.				Схема транспортної мобільності та інфраструктури суміщена зі схемою інженерної підготовки та благоустрою території. Аркуш 4. М1:2000	ПП "Архбудекспертиза - ІФ" м. Івано-Франківськ
Н.контр.		Дерейчук П.М.					

Копіював

Формат А1

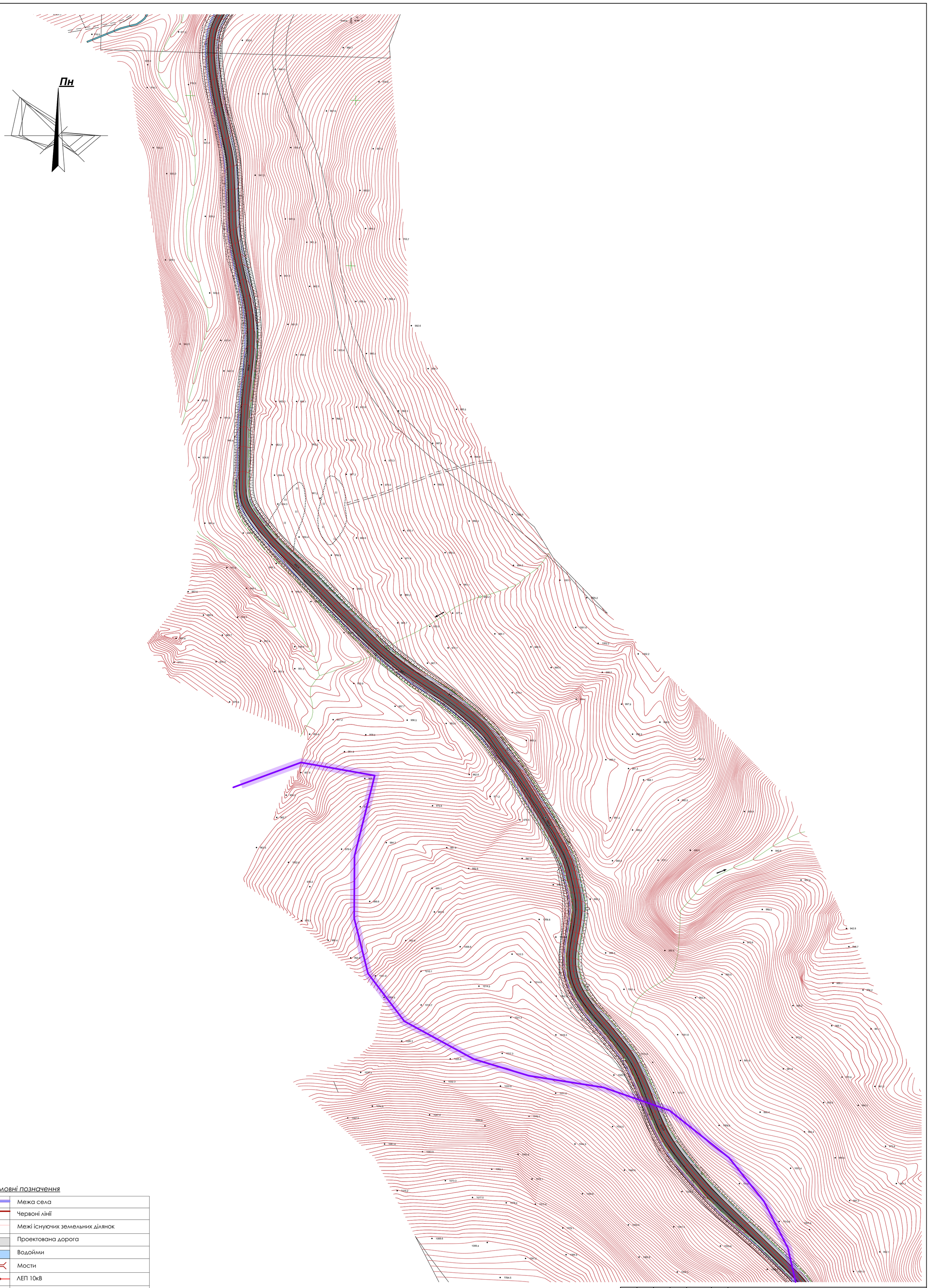

Умовні позначення

	Межа села
	Червоні лінії
	Межі існуючих земельних ділянок
	Проектована дорога
	Водойми
	Мости
	ЛЕП 10кВ
	ЛЕП 0,4кВ
	Смуга відведення дороги
	Відкоси
	Напрям руху транспорту
	Напрям руху пішоходів

Погоджено:

Копіював

Зам. інв. №

Підпис і дата

Інв.№ об.

Формат А1

Змін.	Кільк.	Аркуш	№Док.	Підпис	Дата
ГАП		Дерейчук П.М.			
Архітектор		Дерейчук П.М.			
Інж.-землевп.		Сенюра О.В.			
Н.контр.		Дерейчук П.М.			

16-01-11-22/П-Том 4

Внесення змін до генерального плану с.Поляниця Поляницької сільської ради Надвірнянського району Івано-Франківської області суміщених із детальним планом території з метою зміни функціонального призначення земельних ділянок для будівництва, реконструкції дороги

Внесення змін до генерального плану

Стадія	Аркуш	Аркушів
	16	

Схема транспортної мобільності та інфраструктури суміщена зі схемою інженерної підготовки та благоустрою території. Аркуш 5. М1:2000

ПП "Архбудекспертиза - ІФ"
м. Івано-Франківськ

Копіював

Формат А1

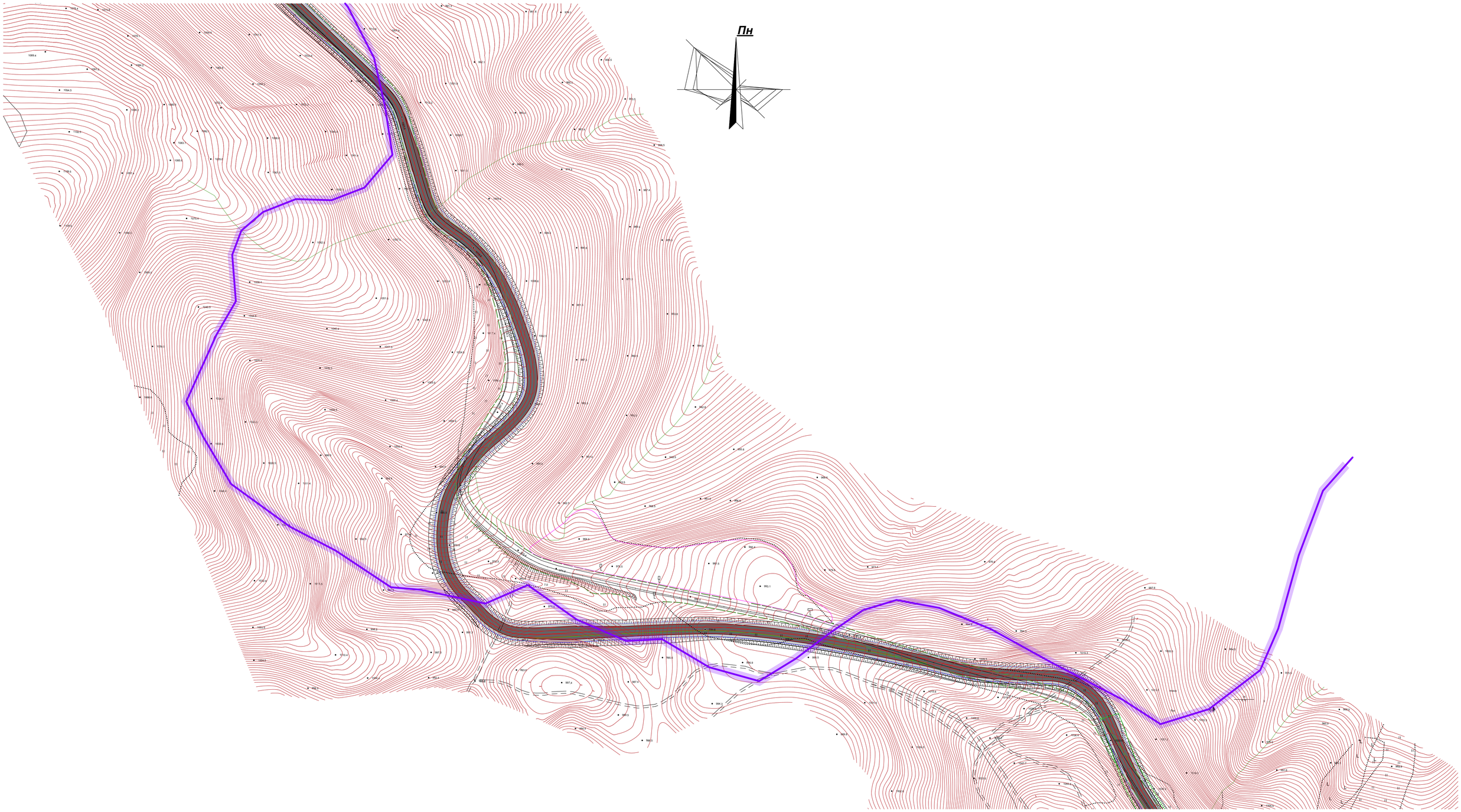

Погоджено:

Інв.№ об.

Взам. інв. №

Підпис і дата

Копіював

Формат А1

Умовні позначення

	Межа села
	Червоні лінії
	Межі існуючих земельних ділянок
	Проектована дорога
	Водойми
	Мости
	ЛЕП 10кВ
	ЛЕП 0,4кВ
	Смуга відведення дороги
	Відкоси
	Напрям руху транспорту
	Напрям пішоходів

Змін.	Кільк.	Аркуш	№док.	Підпис	Дата	16-01-11-22/П-Том 4			
						Внесення змін до генерального плану с.Поляниця Поляницької сільської ради Надвірнянського району Івано-Франківської області суміщених із детальним планом території з метою зміни функціонального призначення земельних ділянок для будівництва, реконструкції дороги			
							Стадія	Аркуш	Аркушів
ГАП		Дерейчук П.М.				Внесення змін до генерального плану		17	
Архітектор		Дерейчук П.М.							
Інж.-землевп.		Семора О.В.				Схема транспортної мобільності та інфраструктури суміщена зі схемою інженерної підготовки та благоустрою території. Аркуш 6. М1:2000	ПП "Архбудекспертиза - ІФ" м. Івано-Франківськ		
Н.контр.		Дерейчук П.М.							

Копіював

Формат А1

ПК 20+800 - ПК 21+500
ПК 22+540 - ПК 22+640

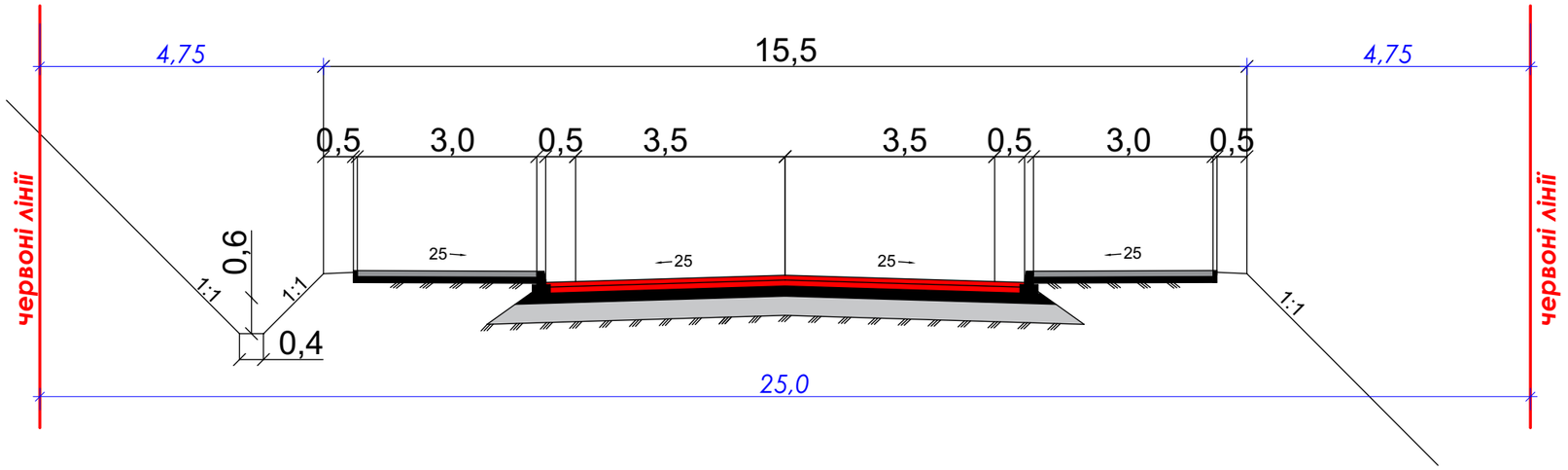

ПК 128+03-143+17

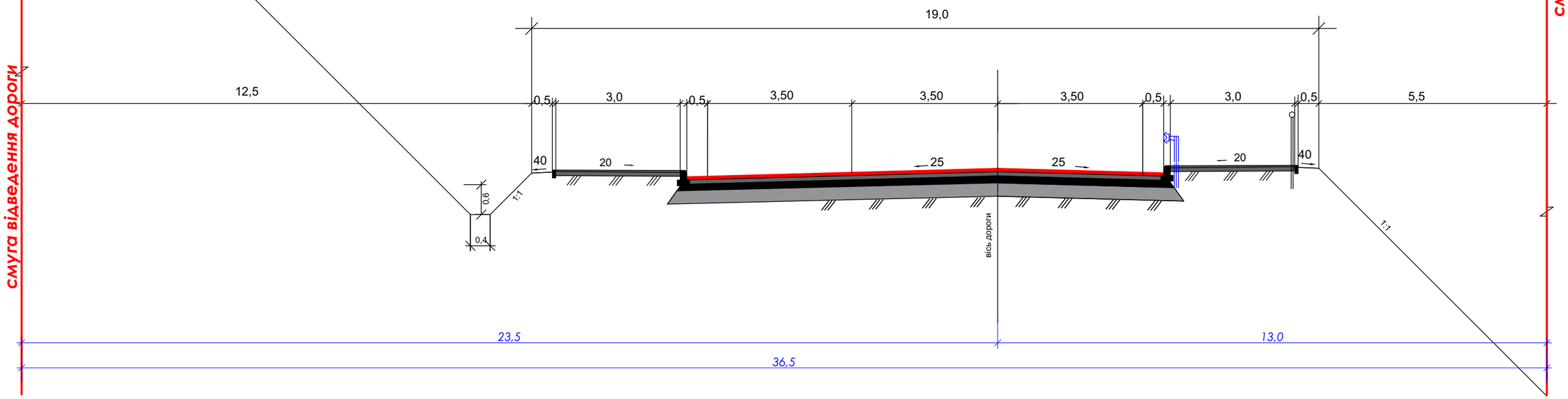

ПК 18+555 - ПК 19+290
ПК 16+460 - ПК 16+800

дорога по ТК "Буковель"

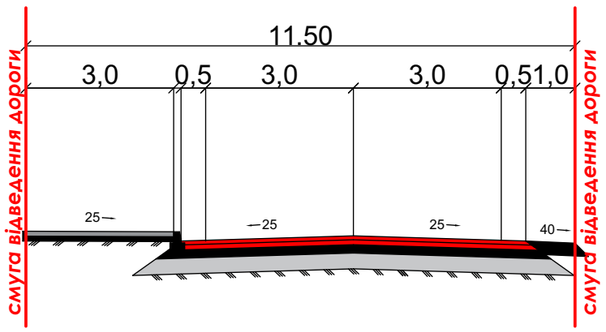

Змін.	Кільк.	Аркуш	№Док.	Підпис	Дата
ГАП		Дерейчук П.М.			
Архітектор		Дерейчук П.М.			
Інж.-землевп.		Сенюра О.В.			
Н.контр.		Дерейчук П.М.			

16-01-11-22/П-Том 4

Внесення змін до генерального плану с.Поляниця Поляницької сільської ради Надвірнянського району Івано-Франківської області суміщених із детальним планом території з метою зміни функціонального призначення земельних ділянок для будівництва, реконструкції дороги

Внесення змін до генерального плану	Стадія	Аркуш	Аркушів
		18	
Креслення поперечних профілів вулиць.	ПП "Архбудекспертиза - ІФ" м. Івано-Франківськ		

Погоджено:

Копіював

Формат А3

Інв.№ об.

Підпис і дата

Зам. інв. №

Копіював

Формат А3



Генеральный директор			Экспертная оценка на строительство в составе Проектной документации для Государственного заказа на выполнение работ по строительству «Автомобильная дорога Ростов-на-Дону – Элиста – Астрахань» на участке Ростов-на-Дону – Элиста
Главный инженер проекта			
Главный специалист			Мостовые сооружения на автомобильной дороге Ростов-на-Дону – Элиста – Астрахань на участке Ростов-на-Дону – Элиста. Мостовой переход через балку Ковылкина
Инженер			Схема мостового перехода в масштабе 1:2000
Инженер			Стадия: Р Лист: 1 Листов: 2
Инженер			ООО "ЦКБ "ТРАНСПРОЕКТ"
Инженер			Экспертный центр ООО "ЦКБ "ТРАНСПРОЕКТ" Свидетельство СРО-П-024-27112009
			Волгоград - 2020



Умовні позначення

- межа населеного пункту
- кордон будівництва, розмежування доріг
- земельні ділянки надані у власність чи користування (суцільне фарбування) ЗДК
- земельні ділянки надані у власність чи користування (напівпрозоре фарбування) ЗДК
- земельні ділянки викупні у власність та користування

Гл. інж. проекту				Виконано згідно до завдання замовника і Договору. Остаточний склад робіт визначений у складі робочої документації на підставі рішень, прийнятих замовником і містить лише безпосередньо пов'язані з виконанням основного завдання роботи/послуги, що виконуються			
Гл. спец.				Відбірний звіт містить лише те, що передане замовником, і не може бути використаний для будь-яких інших цілей. Дослідження, аналізи, вимірювання, дослідження, розрахунки, дані, висновки, рекомендації, що містяться в цьому звіті, стосуються тільки об'єкта, що досліджується, і не можуть бути екстрапольовані на інші об'єкти, що виглядають аналогічно	Позначення	Аркуш	Аркушів
Гл. інж. проекту					1-ОПМ	2	2
Гл. спец.					ФОП ДУ "ЧЕЛЯБІНСЬКИЙ"		
Гл. інж. проекту					ДОРОЖНЬО-ПРОЕКТНИЙ ІНСТИТУТ		
Гл. спец.					Схема ЗДК 3СО		

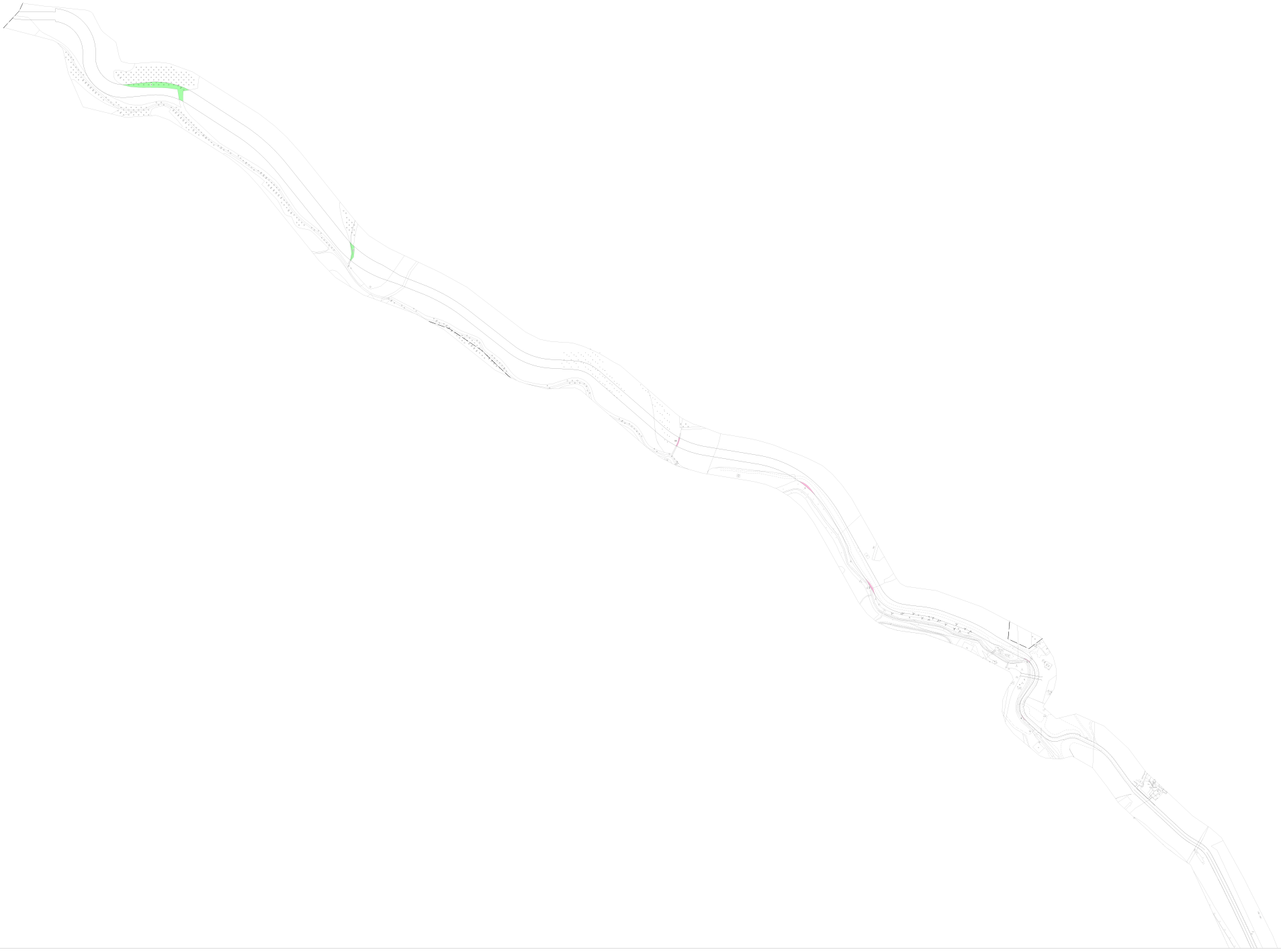

Разработал			Магистральный газопровод «Сила Сибири» Проектирование и строительство газопровода от границы Чаяндинского нефтегазоконденсатного месторождения до границы с Китайской Народной Республикой. Участок от границы Чаяндинского нефтегазоконденсатного месторождения до границы с Китайской Народной Республикой. Этап строительства



Список земельних ділянок, права власності яких виникають до 2004 року та відомості про які не внесені до Державного земельного кадастру (в межах проектної смуги)

Номер на плані	Землекористувач	Вид користування	Документи що посвідчують право власності, користування
1	ФІЛІЯ "ВОРОПОНІВСЬКЕ ЛІСНЕ ГОСПОДАРСТВО" ДП "ЛІСИ УКРАЇНИ"	постійне користування	в масштабі орографії вилучено, відповідно до ст. 5 Кримінального кодексу України
2	ФІЛІЯ "ВОРОПОНІВСЬКЕ ЛІСНЕ ГОСПОДАРСТВО" ДП "ЛІСИ УКРАЇНИ"	постійне користування	в масштабі орографії вилучено, відповідно до ст. 5 Кримінального кодексу України
3	ФІЛІЯ "ВОРОПОНІВСЬКЕ ЛІСНЕ ГОСПОДАРСТВО" ДП "ЛІСИ УКРАЇНИ"	постійне користування	в масштабі орографії вилучено, відповідно до ст. 5 Кримінального кодексу України
4	ФІЛІЯ "ВОРОПОНІВСЬКЕ ЛІСНЕ ГОСПОДАРСТВО" ДП "ЛІСИ УКРАЇНИ"	постійне користування	в масштабі орографії вилучено, відповідно до ст. 5 Кримінального кодексу України
5	ФІЛІЯ "ВОРОПОНІВСЬКЕ ЛІСНЕ ГОСПОДАРСТВО" ДП "ЛІСИ УКРАЇНИ"	постійне користування	в масштабі орографії вилучено, відповідно до ст. 5 Кримінального кодексу України
6	ФІЛІЯ "ВОРОПОНІВСЬКЕ ЛІСНЕ ГОСПОДАРСТВО" ДП "ЛІСИ УКРАЇНИ"	постійне користування	в масштабі орографії вилучено, відповідно до ст. 5 Кримінального кодексу України
7	ФІЛІЯ "ВОРОПОНІВСЬКЕ ЛІСНЕ ГОСПОДАРСТВО" ДП "ЛІСИ УКРАЇНИ"	постійне користування	в масштабі орографії вилучено, відповідно до ст. 5 Кримінального кодексу України

Список земельних ділянок, оформлених за результатами розробки містобудівної документації, відомості про які відсутні в межах проектної смуги (Державного земельного кадастру та земель приватної власності)

Номер на плані	Використання	Орієнтовна площа, га
1	для будівництва, реконструкції доріг	0,017
2	для будівництва, реконструкції доріг	0,013
3	для будівництва, реконструкції доріг	0,002
4	для будівництва, реконструкції доріг	0,002
5	для будівництва, реконструкції доріг	0,003
6	для будівництва, реконструкції доріг	0,008
7	для будівництва, реконструкції доріг	0,008
8	для будівництва, реконструкції доріг	0,017
9	для будівництва, реконструкції доріг	0,001
10	для будівництва, реконструкції доріг	0,221
11	для будівництва, реконструкції доріг	0,004
12	для будівництва, реконструкції доріг	0,005
13	для будівництва, реконструкції доріг	0,131
14	для будівництва, реконструкції доріг	0,008
15	для будівництва, реконструкції доріг	0,456
16	для будівництва, реконструкції доріг	0,000

Умовні позначення

– *межа населеного пункту*

– *межі земельних ділянок*

– *земельні ділянки, оформлені за результатами розробки містобудівної документації, відомості про які відсутні в межах Державного земельного кадастру*

– *земельні ділянки, права власності на які посвідчено до 2004 року, та відомості про які не внесені до Державного земельного кадастру*

| | | |



Kierownik projektu	mgr inż. Jan Nowak			Rozbudowa ulic w miejscowości Lesków, Dz.nr/obr. 0123/4 Lesków, 0123/5 Lesków, 0123/6 Lesków, 0123/7 Lesków, 0123/8 Lesków, 0123/9 Lesków, 0123/10 Lesków, 0123/11 Lesków, 0123/12 Lesków, 0123/13 Lesków, 0123/14 Lesków, 0123/15 Lesków, 0123/16 Lesków, 0123/17 Lesków, 0123/18 Lesków, 0123/19 Lesków, 0123/20 Lesków, 0123/21 Lesków, 0123/22 Lesków, 0123/23 Lesków,

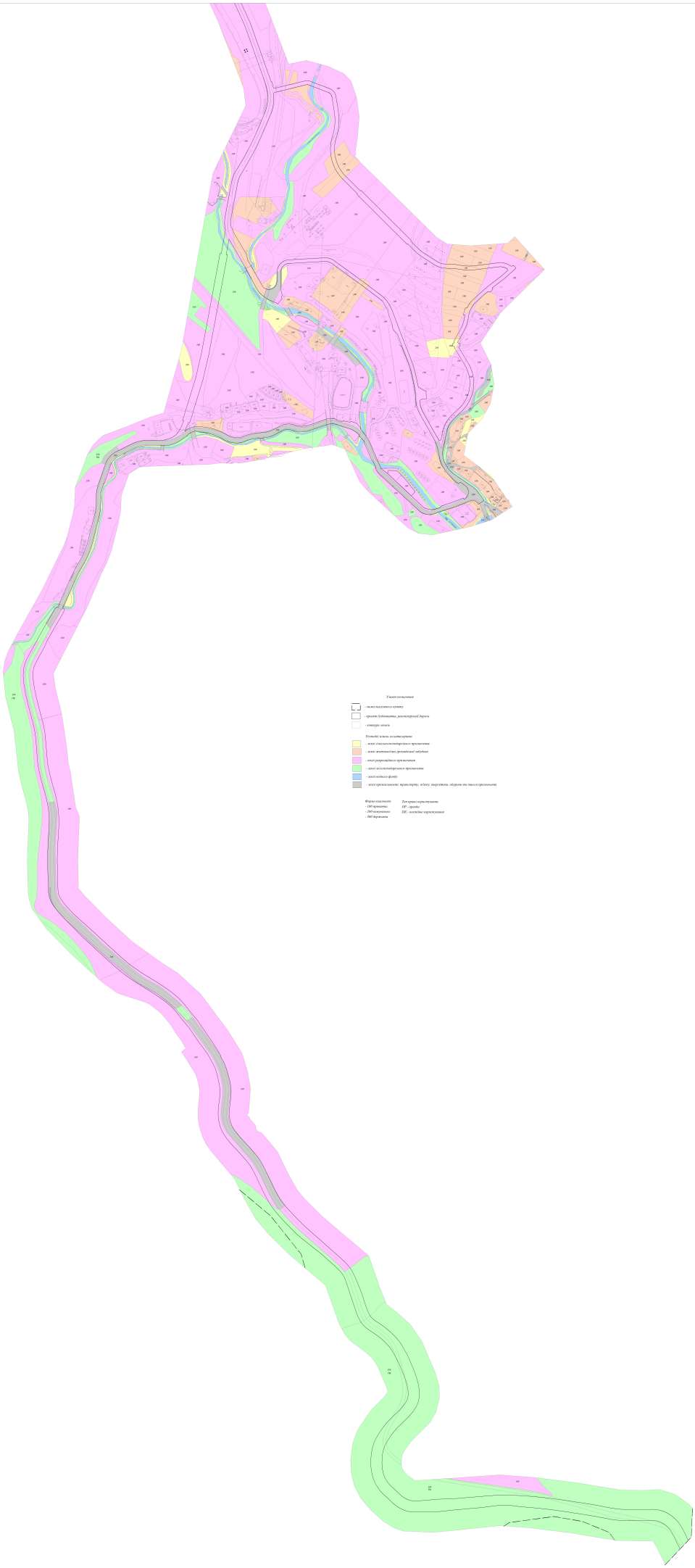

Стрельбицький І.І.						Звіт	
Перевірив	Пастернак І.І.						
Розробив	Стрельбицький І.І.						
Керівник	Рибчак А.І.						
Н.контр.							
Зав.каф.							

Звіт

Звіт по інженерно-геодезичних вишукуваннях для розробки проекту планування та забудови території с.Зелена Тернопільської області

Етап розробки: Робоча документація

Літера	Аркуш	Аркушів
Т	1	1

Робоча група по інженерно-геодезичних вишукуваннях для розробки проекту планування та забудови території с.Зелена Тернопільської області

Т ВК.ІГ.ТЕ.21.ГТ

Кафедра інженерної геодезії та кадастру

Тернопільський національний технічний університет імені Івана Пулюя

Тернопіль – 2021



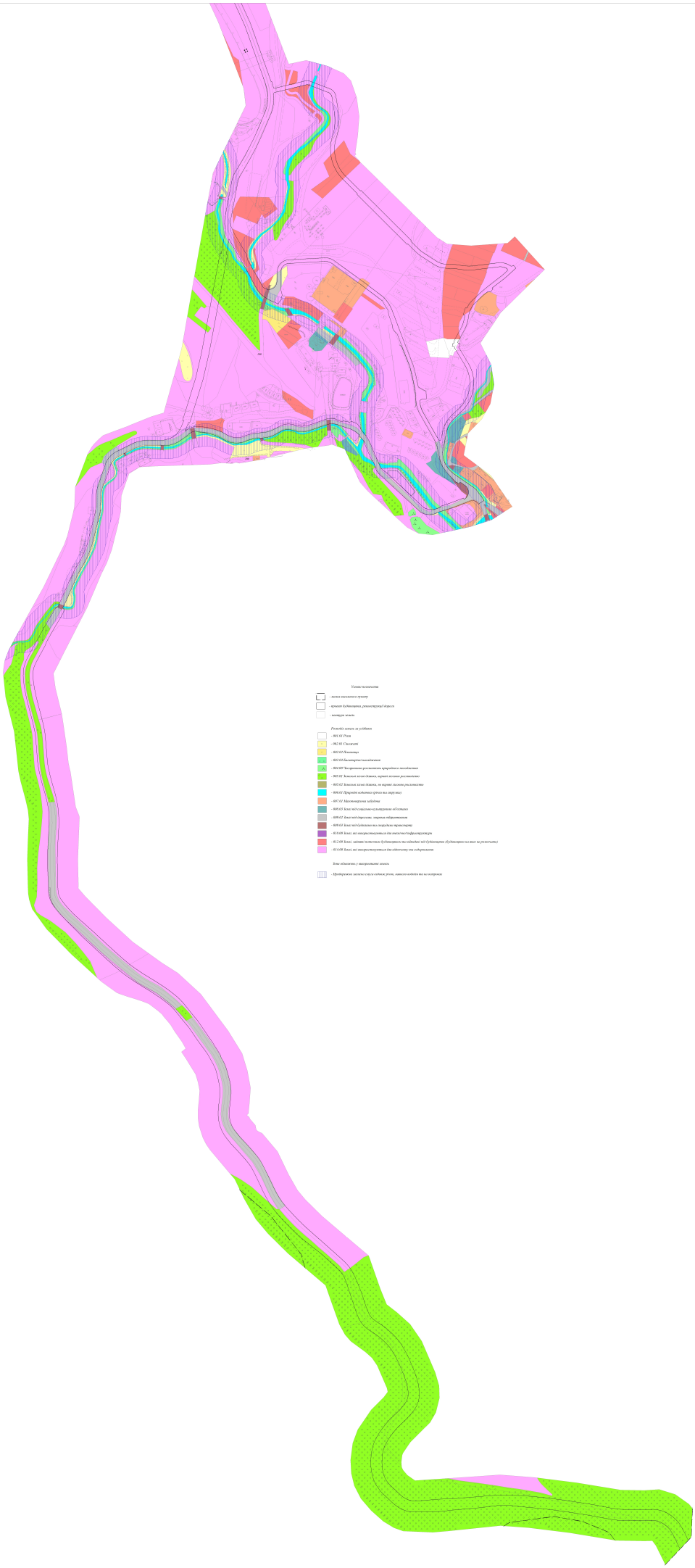

Гол.спеціаліст						Земельно-кадастрова оцінка у Полянській Об'єднаній сільській територіальній громаді Полянського району Одеської області	
Начальник відділу						Одеської області земель сільськогосподарського призначення	
						Інв.№	Аркуш	Аркушів
						Ініціали, прізвище та кваліфікаційний сертифікат	1 (ма)	1	1
Головний інженер проекту						Назва документа			
						Схема розташування земельних ділянок			
						Код			
						Масштаб 1:5000			
						Система координат МСК-15			
						Висота в Балтійській системі висот			
						Дата створення			