

## Відомість основних комплектів робочих креслень

Позначення	Найменування	Примітки
16-01-11-22/П-Том 3	Внесення змін до генерального плану с.Бистриця Полянської сільської ради Надвірнянського району Івано-Франківської області суміщених з детальним планом території з метою зміни функціонального призначення земельних ділянок для будівництва, реконструкції дороги.	Том 3
16-01-11-22/П-Том 4	Внесення змін до генерального плану с.Поляниця Полянської сільської ради Надвірнянського району Івано-Франківської області суміщених з детальним планом території з метою зміни функціонального призначення земельних ділянок для будівництва, реконструкції дороги.	Том 4
16-01-11-22/П-Том 5	Внесення змін до генерального плану с.Яблуниця Полянської сільської ради Надвірнянського району Івано-Франківської області суміщених з детальним планом території з метою зміни функціонального призначення земельних ділянок для будівництва, реконструкції дороги.	Том 5
16-01-11-22/П-Том 6	Детальний план території за межами населеного пункту с.Бистриця Полянської сільської ради Надвірнянського району Івано-Франківської області для будівництва, реконструкції дороги.	Том 6
16-01-11-22/П-Том 7	Детальний план території за межами населеного пункту с.Поляниця Полянської сільської ради Надвірнянського району Івано-Франківської області для будівництва, реконструкції дороги.	Том 7

## Техніко-економічні показники

№ п/п	Найменування	Од. виміру	Показники	Примітки
1	Площа ділянки в межах проектування	га	75,4	смуга відведення
2	Площа ділянки в межах проектування (за межами села)	га	29,8	смуга відведення
3	Протяжність автомобільної дороги (загальна)	км	39,1	
4	Протяжність автомобільної дороги за межами села	км	11,6	
5	Категорія дороги	кат.	III	
6	Розрахункова швидкість руху	км/год	50	в гірській місцевості
7	Ширина проїзної частини	м	2x3,50	
8	Статус дороги			регіональна
9	Ширина узбіччя	м	0,5-1,50	
10	Ширина укріпленої смуги	м	2x0,5	
11	Ширина спільної велосипедно-пішохідної доріжки	м	2x3,0	

Технічні рішення, які прийняті в проекті, відповідають вимогам екологічних, санітарно-гігієнічних, протипожежних та інших діючих норм і правил та забезпечують безпечну для життя і здоров'я людей експлуатацію об'єкту при дотриманні заходів що передбачені проектом.

Головний архітектор проекту

Дерейчук П.М.

## Відомість комплекту робочих креслень

Аркуш	Найменування	Примітки
1	Загальні дані	
<b>Містобудівна частина</b>		
2	Схема розташування земельної ділянки у планувальній структурі території територіальної громади.	
3	План існуючого використання території та схема існуючих обмежень у використанні земель.	M1:10 000
4	Проектний план та схема проектних обмежень у використанні земель поєднана із планом червоних ліній	M1:10 000 M1:2000
5	Схема транспортної мобільності та інфраструктури суміщена зі схемою інженерної підготовки, благоустрою території та вертикального планування	M1:10 000 M1:2000
6	Креслення поперечних профілів вулиць.	
7	Схема Інженерно-технічних заходів цивільного захисту на мирний час	див. розділ ІТЗ
8	Схема Інженерно-технічних заходів цивільного захисту на особливий період.	див. розділ ІТЗ
<b>Землевпорядна частина</b>		
9	План сучасного використання земель за формою власності із зазначенням категорій та виду цільового призначення, з урахуванням наявних обмежень та обтяжень.	
10	План земельних ділянок, сформованих за результатами розроблення детального плану, відомості про які підлягають внесенню до Державного земельного кадастру. План земельних ділянок, право власності на які посвідчено до 2004 року та відомості про які не внесено до Державного земельного кадастру.	

## Відомість використаних нормативних документів

№ п/п	Позначення	Найменування	Примітки
1	ДБН Б.2.2-12:2019	Планування і забудова територій	
2	ДБН Б.1.1.-14:2021	Склад та зміст містобудівної документації на місцевому рівні	
3	ДБН Б.1.1-5:2007	Склад, зміст, порядок розроблення, погодження та затвердження розділу інженерно-технічних заходів цивільного захисту (цивільної оборони) у містобудівній документації	
4	ДБН В.1.2-4:2019	Інженерно-технічні заходи цивільного захисту (цивільної оборони).	
5	ДБН В.2.3-4:2015	Автомобільні дороги. Проектування. Будівництво	
6	ДСТУ Б В.2.3-33:2016	Автомобільні дороги. Визначення меж смуг відведення	

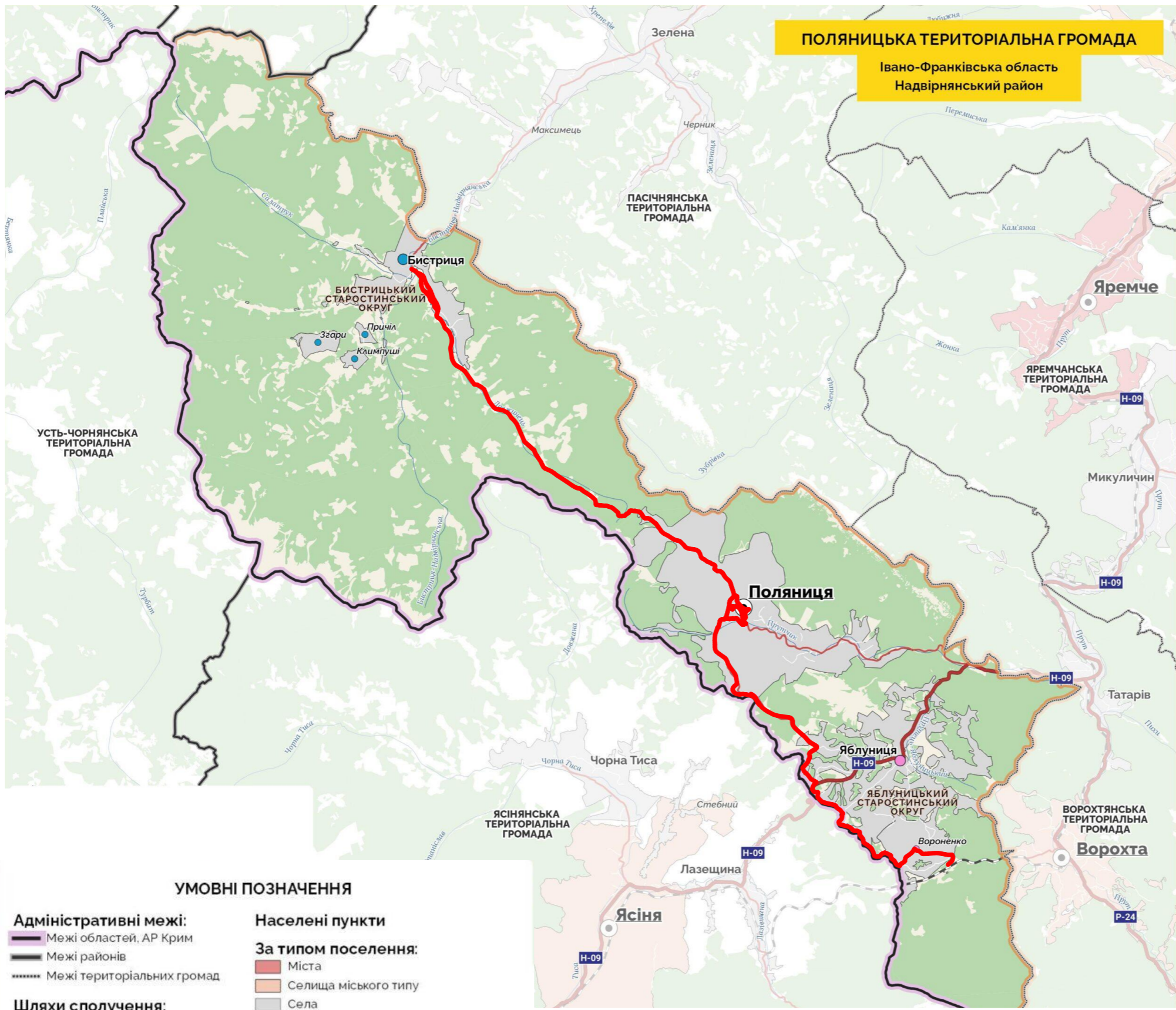
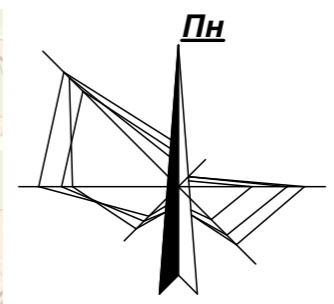
16-01-11-22/П-Том 6

Детальний план території за межами населеного пункту с.Бистриця Полянської сільської ради Надвірнянського району Івано-Франківської області для будівництва, реконструкції дороги

Змін.	Кільк.	Аркуш	№Док.	Підпис	Дата	Стадія	Аркуш	Аркушів
ГАП	Дерейчук П.М.					Детальний план території	1	
Архітектор	Дерейчук П.М.							
Інж.-землевп.	Сенюра О.В.							
Н.контр.	Дерейчук П.М.					Загальні дані		

ПП "Архбудекспертиза - ІФ"  
м. Івано-Франківськ

**ПОЛЯНИЦЬКА ТЕРИТОРІАЛЬНА ГРОМАДА**  
Івано-Франківська область  
Надвірнянський район



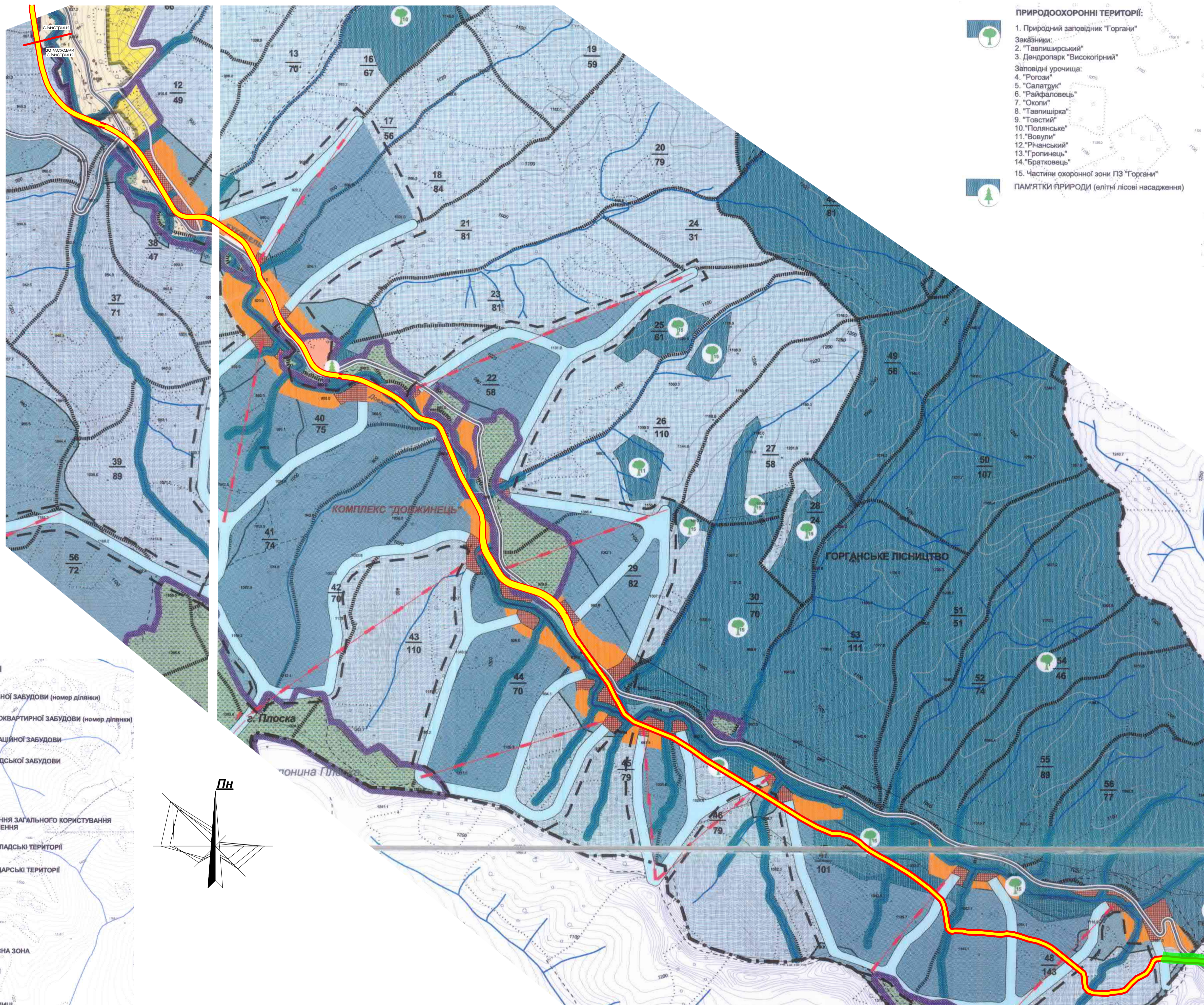
**УМОВНІ ПОЗНАЧЕННЯ**

- Адміністративні межі:**  
 - Межі областей, АР Крим  
 - Межі районів  
 - Межі територіальних громад
- Шляхи сполучення:**  
 - Дороги державного значення  
 - Дороги місцевого значення  
 - Вулиці і дороги населених пунктів  
 - Залізниці
- Природні об'єкти:**  
 - Ліси  
 - Водойми  
 - Водотоки
- Населені пункти**  
**За типом поселення:**  
 - Міста  
 - Селища міського типу  
 - Села
- За адміністративним значенням:**  
 - Центри територіальних громад  
 - Центри старостинських округів  
 - Інші населені пункти включені в СО  
 - Населені пункти не включені в СО
- Проектна дорога



						16-01-11-22/П-Том 6				
						Детальний план території за межами населеного пункту с.Бистриця Полянської сільської ради Надвірнянського району Івано-Франківської області для будівництва, реконструкції дороги				
Змін.	Кільк.	Аркуш	№Док.	Підпис	Дата	Детальний план території		Стадія	Аркуш	Аркушів
									2	
ГАП		Дерейчук П.М.		<i>[Signature]</i>				Схема розташування земельної ділянки у планувальній структурі території територіальної громади.		
Архітектор		Дерейчук П.М.		<i>[Signature]</i>				ПП "Архбудекспертиза - ІФ" м. Івано-Франківськ		
Інж.-землевп.		Сенюра О.В.								
Н.контр.		Дерейчук П.М.		<i>[Signature]</i>						

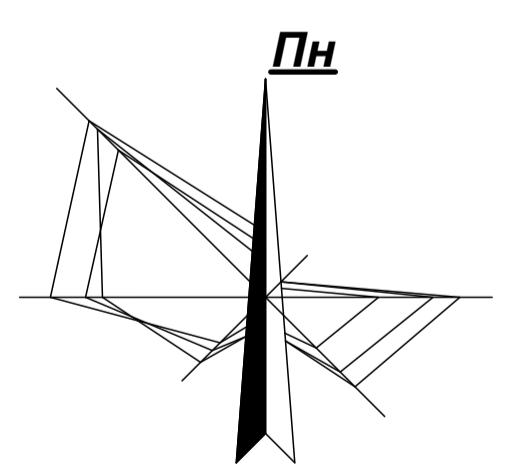
Погоджено:  
Зам. інв. №  
Копіював  
Підпис і дата  
Формат А3  
Інв.№ об.



- ПРИРОДООХОРОННІ ТЕРИТОРІЇ:**
- 1. Природний заповідник "Горгани"
  - Заказники:
    - 2. "Тавлишський"
    - 3. Дендропарк "Високогірний"
  - Заповідні урочища:
    - 4. "Рогози"
    - 5. "Салатрук"
    - 6. "Райфаловець"
    - 7. "Окопи"
    - 8. "Тавлишівка"
    - 9. "Товстий"
    - 10. "Полянське"
    - 11. "Вовули"
    - 12. "Річанський"
    - 13. "Річанське лісництво"
    - 14. "Братовець"
    - 15. Частини охоронної зони ПЗ "Горгани"
  - ПАМ'ЯТКИ ПРИРОДИ (елітні лісові насадження)

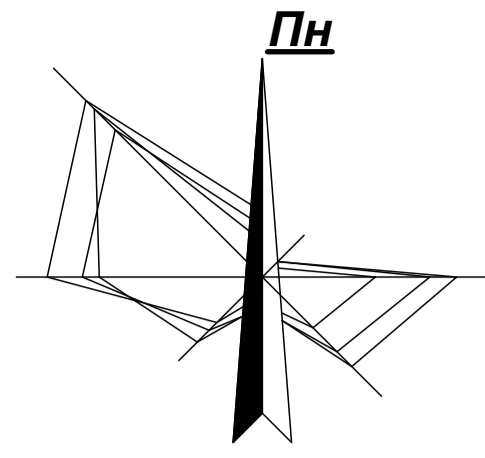
- ЕКСПЛІКАЦІЯ**
- 1. СІЛЬСЬКА РАДА, ВІДДІЛЕННЯ ЗВ'ЯЗКУ
  - 2. АМБУЛАТОРІЯ
  - 3. БУДИНОК ВЧИТЕЛІВ
  - 4. БУДИНОК КУЛЬТУРИ
  - 5. ГАРАЖІ, ПОЖЕЖНА БРИГАДА (1 МАШИНА)
  - 6. ГРЕКО-КАТОЛИЦЬКА ЦЕРКВА
  - 7. ГУРТОЖИТОК
  - 8. ДИТСАД
  - 9. ДОВЖИНЕЦЬКЕ ЛІСНИЦТВО
  - 10. ЗАГОТІВЕЛЬНИЙ ПУНКТ
  - 11. МАГАЗИН
  - 12. ПИЛОРАМА
  - 13. РЕЗИДЕНЦІЯ
  - 14. РІЧАНСЬКЕ ЛІСНИЦТВО
  - 15. СПОРТЗАЛ
  - 16. ТОРГОВИЙ ЦЕНТР
  - 17. ШКОЛА
  - 18. ГОТЕЛЬ
  - 19. ЦЕРКВА
  - 20. СПОРТИВНО-ОЗДОРОВЧИЙ КОМПЛЕКС
- ПАМ'ЯТКА АРХІТЕКТУРИ НАЦІОНАЛЬНОГО ЗНАЧЕННЯ (ЦЕРКВА СВ. ЮРІЯ)  
 МЕЖА ОХОРОННОЇ ЗОНИ  
 МЕЖА ЗОНИ РЕГУЛЮВАННЯ ЗАБУДОВИ

- УМОВНІ ПОЗНАЧЕННЯ**
- |  |        |           |  |
|--|--------|-----------|--|
|  | проект | <b>IV</b> | ТЕРИТОРІЇ САДИБНОЇ ЗАБУДОВИ (номер ділянки)                  |
|  |        | <b>II</b> | ТЕРИТОРІЇ БАГАТОКВАРТИРНОЇ ЗАБУДОВИ (номер ділянки)          |
|  |        |           | ТЕРИТОРІЇ РЕКРЕАЦІЙНОЇ ЗАБУДОВИ                              |
|  |        |           | ТЕРИТОРІЇ ГРОМАДСЬКОЇ ЗАБУДОВИ                               |
|  |        |           | ПІДЙОМНИКИ *   |
|  |        |           | ЛІЖНІ ТРАСИ *  |
|  |        |           | ЗЕЛЕНІ НАСАДЖЕННЯ ЗАГАЛЬНОГО КОРИСТУВАННЯ ТА СПЕЦПРИЗНАЧЕННЯ |
|  |        |           | ПРОМИСЛОВО-СКЛАДСЬКА ТЕРИТОРІЯ                               |
|  |        |           | СІЛЬСЬКОГОСПОДАРСЬКА ТЕРИТОРІЯ                               |
|  |        |           | ЗЕМЛІ ДІЛ  |
|  |        |           | КЛАДОВИЩА  |
|  |        |           | ПОЛІГОН ТІВ  |
|  |        |           | САНІТАРНО-ЗАХИСНА ЗОНА                                       |
|  |        |           | РІЧКИ ТА СТРУМКИ   |
|  |        |           | ДЖЕРЕЛО  |
|  |        |           | МАГІСТРАЛЬНІ ВУЛИЦІ, ДОРОГА З ТВЕРДИМ ПОКРИТТЯМ              |
|  |        |           | МЕЖА СЕЛА  |
|  |        |           | МЕЖА СІЛЬСЬКОЇ РАДИ  |
|  |        |           | Проектована дорога   |
|  |        |           | Транспортні тунелі   |



					16-01-11-22/П-Том 6			
					Детальний план території за межами населеного пункту с.Бистриця Полівицької сільської ради Надвірнянського району Івано-Франківської області для будівництва реконструкції дороги			
Змін.	Кук.	Арх.	Над.	Підпис	Дата	Стадія	Аркуш	Аркушів
						Детальний план території	3	
ГАП					Дерейчук П.М.			
Архітектор					Дерейчук П.М.			
Інк.-землевл.					Сенсера О.В.			
Інконтр.					Дерейчук П.М.			
					План існуючого використання території та схема існуючих обмежень у використанні земель.		М1:10 000	
					ПП "Архбудекспертиза - ІФ" м. Івано-Франківськ			

Копіював  
 Формат А1  
 Інв. № об.  
 Підпис ІАД  
 Зона, Інв. №

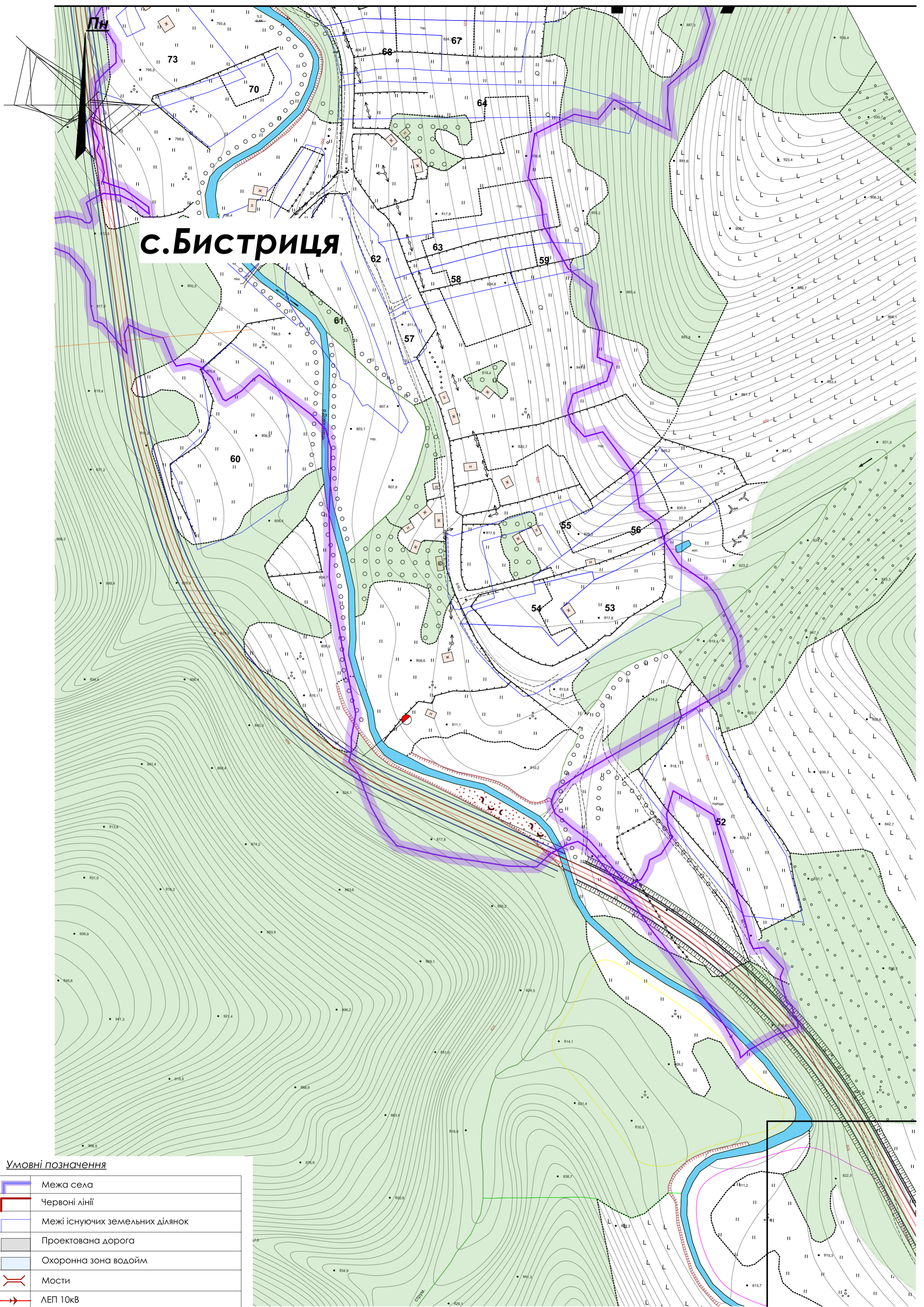


**Умовні позначення**

	Межа села
	Червоні лінії
	Межі існуючих земельних ділянок
	Проектована дорога
	Охоронна зона водойм
	Мости
	ЛЕП 10кВ
	ЛЕП 0,4кВ
	Смуга відведення дороги
	Транспортні тунелі

						16-01-11-22/П-Том 6				
						Детальний план території за межами населеного пункту с.Бистриця Полівицької сільської ради Надвірнянського району Івано-Франківської області для будівництва, реконструкції дороги				
Змін.	Кварт.	Аркуш	Надск.	Підпис	Дата	Детальний план території		Стадія	Аркуш	Аркушів
								4		
ГАП	Дерейчук П.М.					Проектний план та схема проєктивних обмежень у використанні земель позначено із планом червоних ліній, М:1:10 000		ПП "Архбудекспертиза - ІФ" м. Івано-Франківськ		
Архітектор	Дерейчук П.М.									
Інк.-землевг.	Сенсера О.В.									
Н.контр.	Дерейчук П.М.									

# с.Бистриця



## Умовні позначення

	Межа села
	Червоні лінії
	Межі існуючих земельних ділянок
	Проектована дорога
	Охоронна зона водойм
	Мости
	ЛЕП 10кВ
	ЛЕП 0,4кВ
	Смуга відведення дороги
	Транспортні тунелі

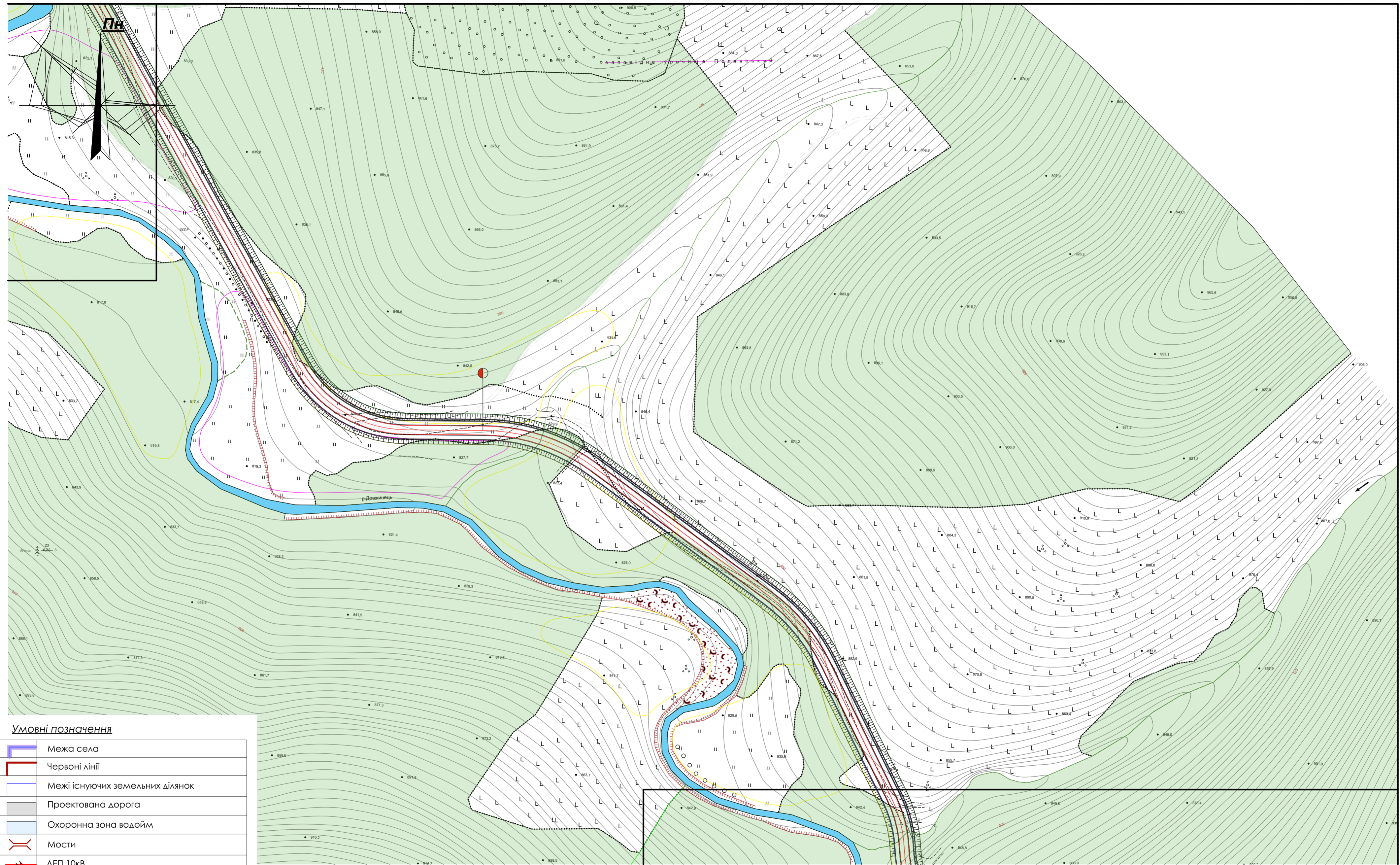
Погоджено:  
Зам. Інв. №  
Підпис і дата  
Інв.№ об.

						16-01-11-22/П-Том 6				
						Детальний план території за межами населеного пункту с.Бистриця Полянницької сільської ради Надвірнянського району Івано-Франківської області для будівництва, реконструкції дороги				
Змін.	Кільк.	Аркуш	Надк.	Підпис	Дата	Детальний план території		Стадія	Аркуш	Аркушів
ГАП		Дерейчук П.М.							5	
Архітектор		Дерейчук П.М.								
Інж.-землевп.		Сенюра О.В.				Проектний план та схема проектних обмежень у використанні земель поєднано із планом червоних ліній. Аркуш 1. М1:2000				
Н.контр.		Дерейчук П.М.								

Формат А2

Копіював

Формат А2

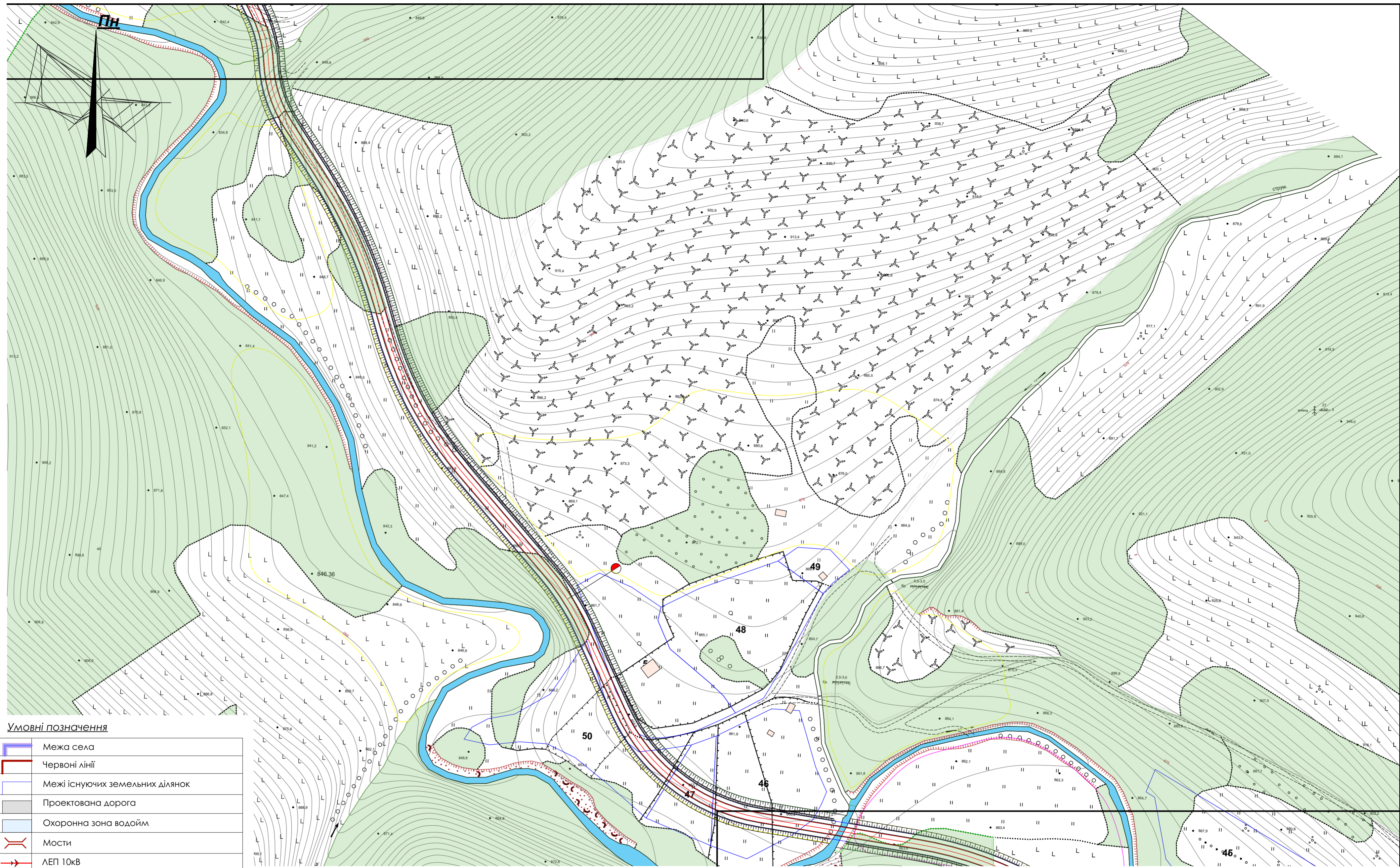


**Умовні позначення**

- Межа села
- Червоні лінії
- Межі існуючих земельних ділянок
- Проектована дорога
- Охоронна зона водойм
- Мости
- ЛЕП 10кВ
- ЛЕП 0,4кВ
- Смуга відведення дороги
- Транспортні тунелі

						16-01-11-22/П-Том 6			
						Детальний план території за межами населеного пункту с.Бистриця Полянської сільської ради Надвірнянського району Івано-Франківської області для будівництва, реконструкції дороги			
Змін.	Кільк.	Аркуш	№ док.	Підпис	Дата	Детальний план території	Стадія	Аркуш	Аркушів
				Дерейчук П.М.				6	
				Дерейчук П.М.					
				Сенюра О.В.		Проектний план та схема проектних обмежень у використанні земель поєднана із планом червоних ліній. Аркуш 2. М1:2000			
				Дерейчук П.М.					

Положення: \_\_\_\_\_  
 Зам. інв. № \_\_\_\_\_  
 Пліс і дата \_\_\_\_\_  
 Інв. № об. \_\_\_\_\_  
 Копіював \_\_\_\_\_  
 Формат А2

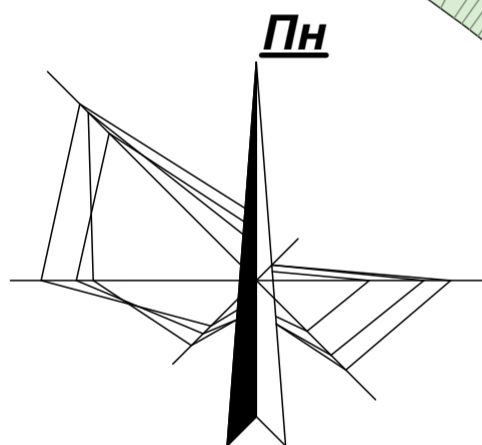
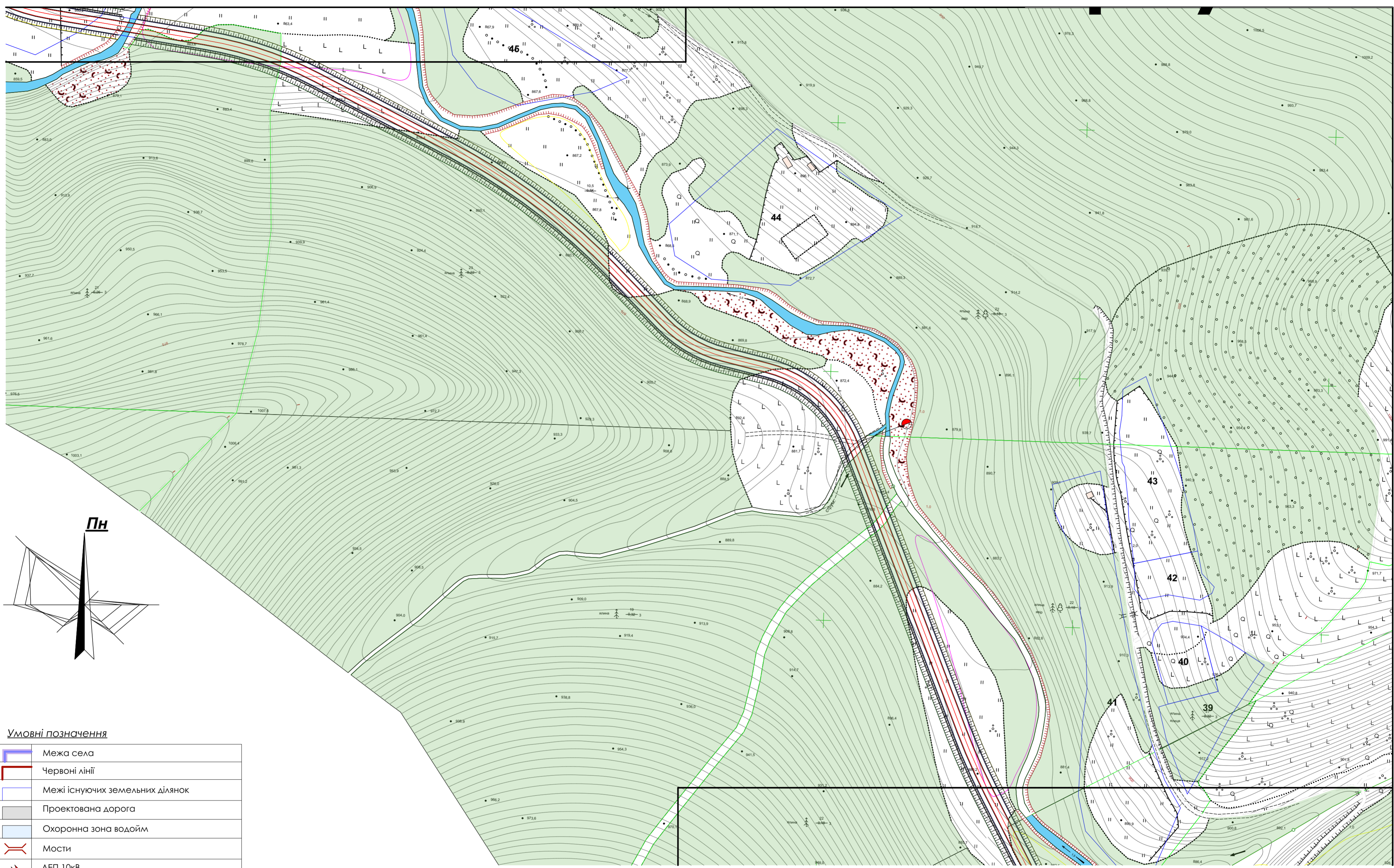


**Умовні позначення**

- Межа села
- Червоні лінії
- Межі існуючих земельних ділянок
- Проектована дорога
- Охоронна зона водойм
- Мости
- ЛЕП 10кВ
- ЛЕП 0,4кВ
- Смуга відведення дороги
- Транспортні тунелі

					16-01-11-22/П-Том 6
					Детальний план території за межами населеного пункту с.Бистриця Полянської сільської ради Надвірнянського району Івано-Франківської області для будівництва, реконструкції дороги
Змін.	Кільк.	Аркуш	№ док.	Підпис	Дата
ГАП	Дерейчук П.М.			<i>С.П.</i>	
Архітектор	Дерейчук П.М.			<i>С.П.</i>	
Інк.-землевп.	Сенюра О.В.				
Інконтр.	Дерейчук П.М.			<i>С.П.</i>	
				Детальний план території	Стадія
				7	Аркуш
				Проектний план та схема проектних обмежень у використанні земель поєднана із планом червоних ліній. Аркуш 3. М1:2000	Аркушів
				ПП "Архбудекспертиза - ІФ" м. Івано-Франківськ	7

Положення: \_\_\_\_\_  
 Зам. інв. № \_\_\_\_\_  
 Пліс і дата \_\_\_\_\_  
 Копіював \_\_\_\_\_  
 Формат А2  
 Інв.№ об. \_\_\_\_\_

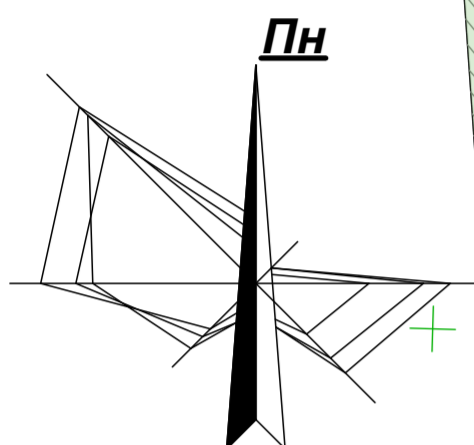
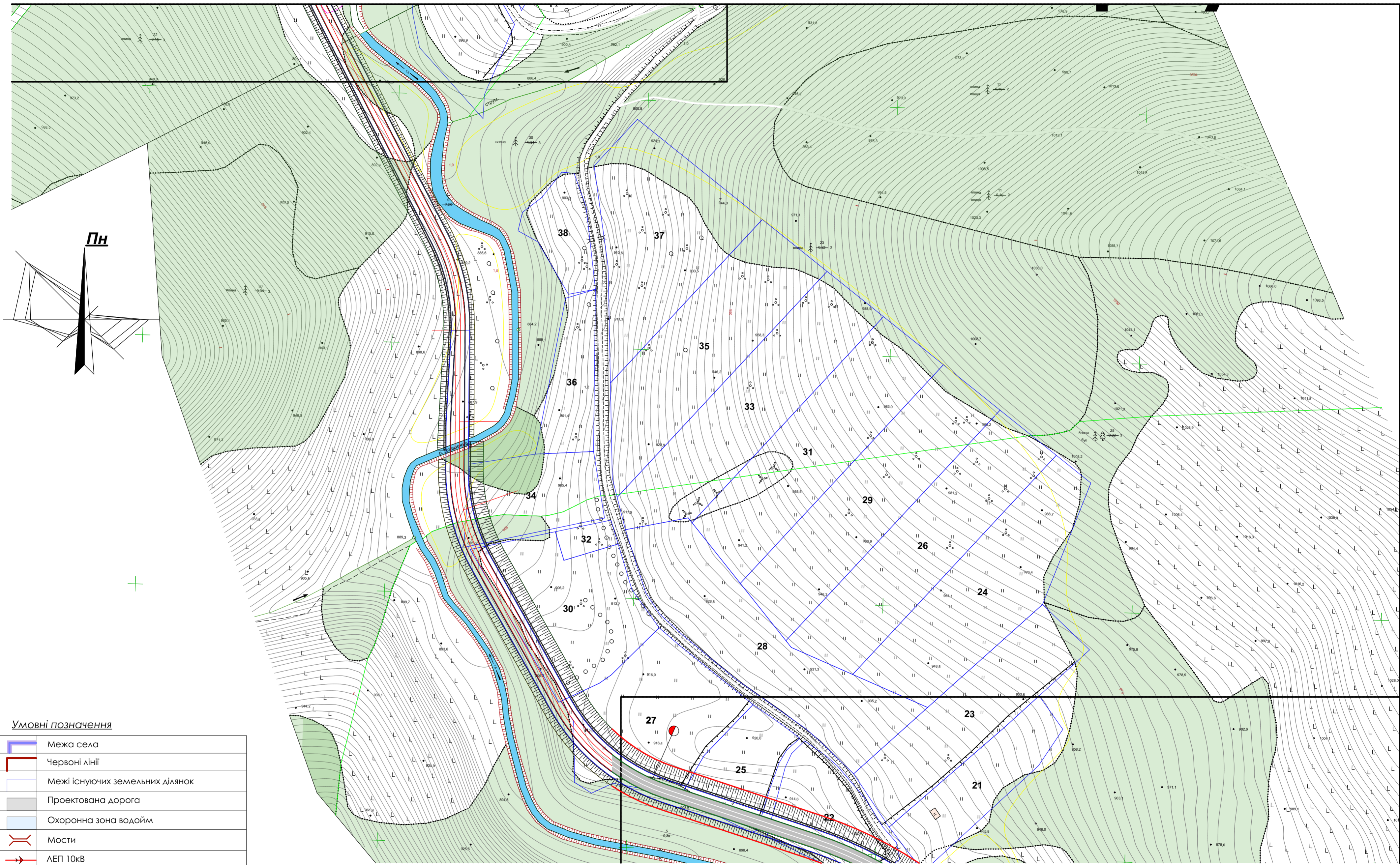


**Умовні позначення**

	Межа села
	Червоні лінії
	Межі існуючих земельних ділянок
	Проектована дорога
	Охоронна зона водойм
	Мости
	ЛЕП 10кВ
	ЛЕП 0,4кВ
	Смуга відведення дороги
	Транспортні тунелі

Погоджено:  
Зам. інв. №  
Підпис і дата  
Копіював  
Інв.№ об.  
Формат А2

					16-01-11-22/П-Том 6			
					Детальний план території за межами населеного пункту с.Бистриця Полянської сільської ради Надвірнянського району Івано-Франківської області для будівництва, реконструкції дороги			
Змін.	Кільк.	Аркуш	№ док.	Підпис	Дата	Стадія	Аркуш	Аркушів
ГАП	Дерейчук П.М.					Детальний план території	8	
Архітектор	Дерейчук П.М.							
Інк.-землевп.	Сенюра О.В.					Проектний план та схема проектних обмежень у використанні земель поєднана із планом червоних ліній. Аркуш 4. М1:2000		ПП "Архбудекспертиза - ІФ" м. Івано-Франківськ
Інконтр.	Дерейчук П.М.							

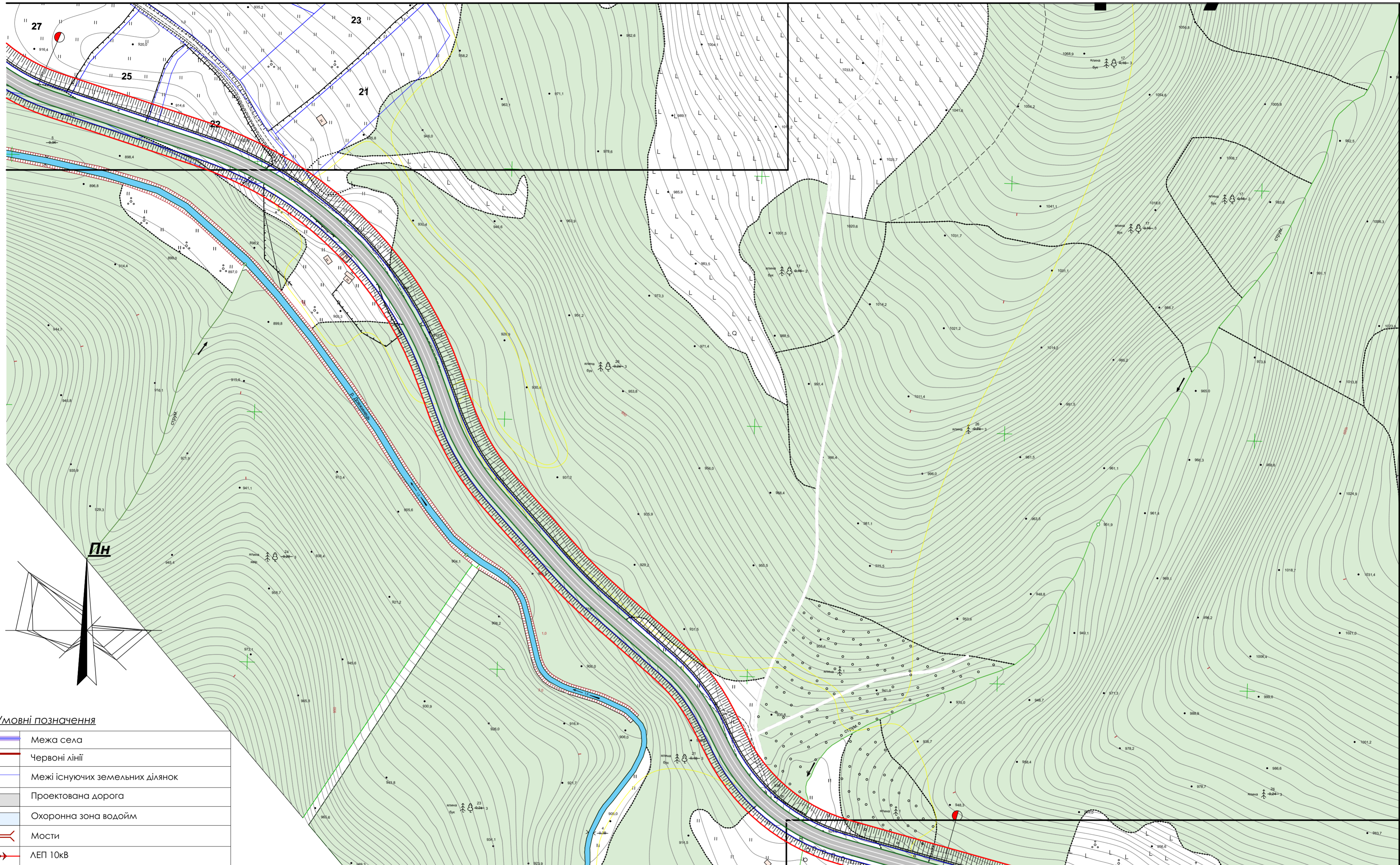


**Умовні позначення**

- Межа села
- Червоні лінії
- Межі існуючих земельних ділянок
- Проектована дорога
- Охоронна зона водойм
- Мости
- ЛЕП 10кВ
- ЛЕП 0,4кВ
- Смуга відведення дороги
- Транспортні тунелі

					16-01-11-22/П-Том 6
					Детальний план території за межами населеного пункту с.Бистриця Полянської сільської ради Надвірнянського району Івано-Франківської області для будівництва, реконструкції дороги
Змін.	Кільк.	Аркуш	№ док.	Підпис	Дата
ГАП	Дерейчук П.М.	<i>Підпис</i>			
Архітектор	Дерейчук П.М.	<i>Підпис</i>			
Інк.-землевп.	Сенюра О.В.	<i>Підпис</i>			
Інконтр.	Дерейчук П.М.	<i>Підпис</i>			
Детальний план території					Стадія
					Аркуш
					Аркушів
Проектний план та схема проектних обмежень у використанні земель поєднана із планом червоних ліній. Аркуш 5. М1:2000					9
ПП "Архбудекспертиза - ІФ" м. Івано-Франківськ					

Копіював: \_\_\_\_\_  
 Зам. інв. № \_\_\_\_\_  
 Підпис і дата \_\_\_\_\_  
 Інв.№ об. \_\_\_\_\_  
 Формат А2

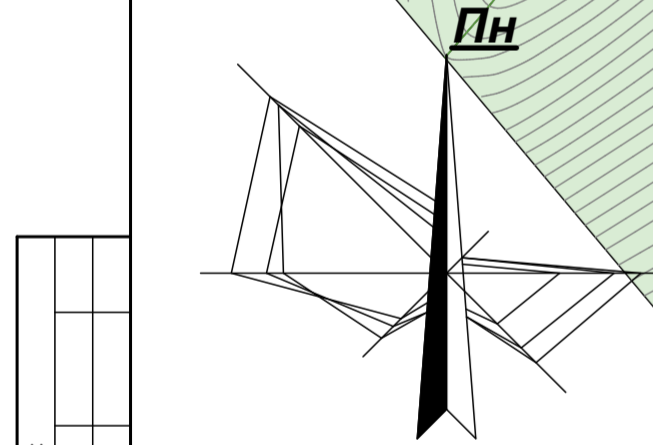


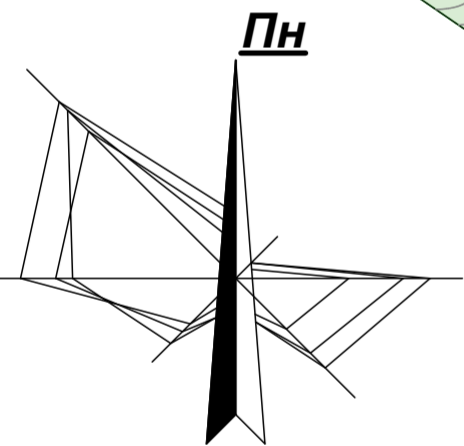
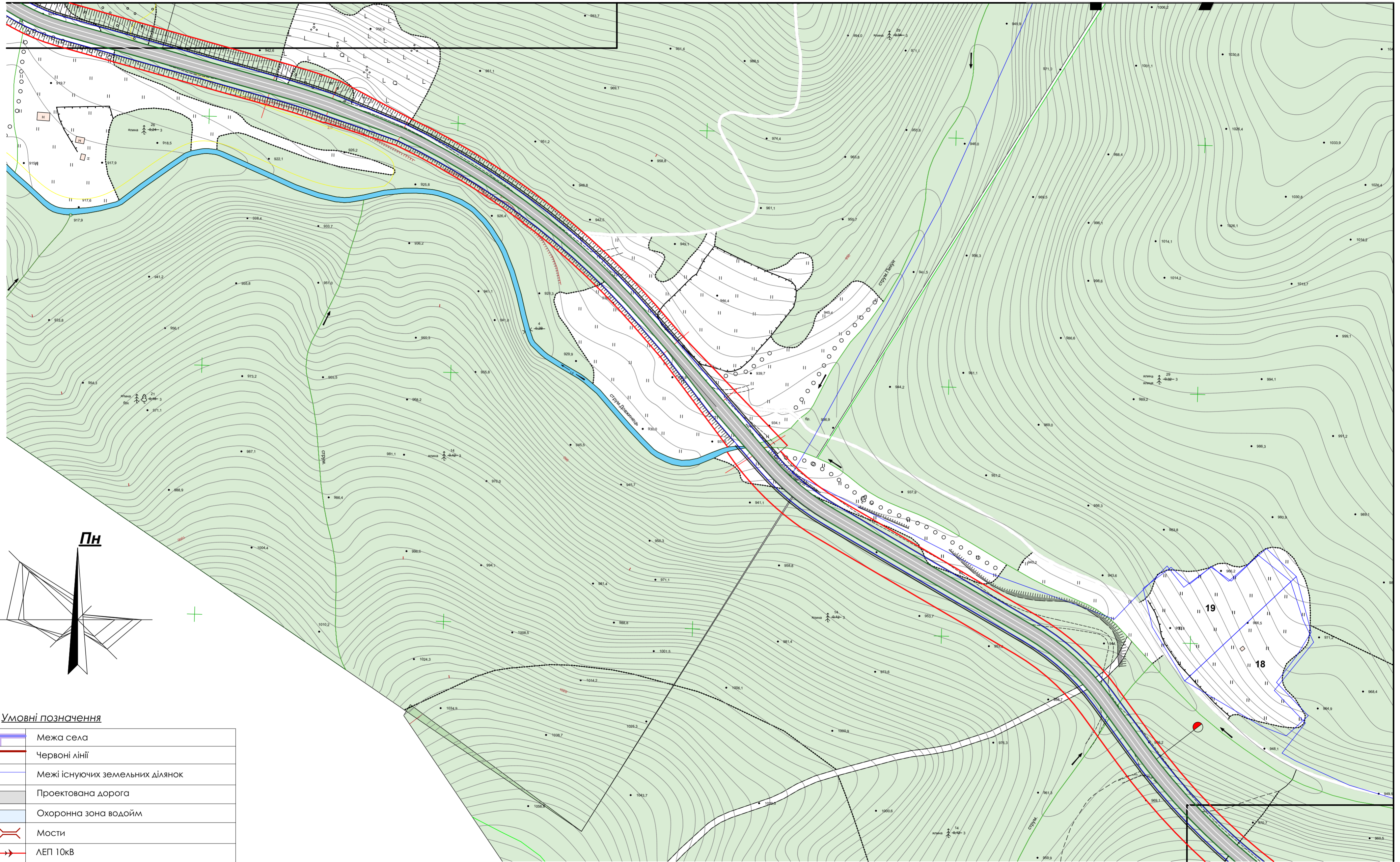
**Умовні позначення**

- Межа села
- Червоні лінії
- Межі існуючих земельних ділянок
- Проектована дорога
- Охоронна зона водойм
- Мости
- ЛЕП 10кВ
- ЛЕП 0,4кВ
- Смуга відведення дороги
- Транспортні тунелі

					16-01-11-22/П-Том 6				
					Детальний план території за межами населеного пункту с.Бистриця Полянської сільської ради Надвірнянського району Івано-Франківської області для будівництва, реконструкції дороги				
Змін.	Кільк.	Аркуш	№ док.	Підпис	Дата	Детальний план території	Стадія	Аркуш	Аркушів
ГАП		Дерейчук П.М.						10	
Архітектор		Дерейчук П.М.							
Інк.-землевп.		Сенюра О.В.				Проектний план та схема проектних обмежень у використанні земель поєднана із планом червоних ліній. Аркуш 6. М1:2000			ПП "Архбудекспертиза - ІФ" м. Івано-Франківськ
Інконтр.		Дерейчук П.М.							

Копіював: \_\_\_\_\_  
 Зам. інв. №: \_\_\_\_\_  
 Плісис і дата: \_\_\_\_\_  
 Інв. № об.: \_\_\_\_\_



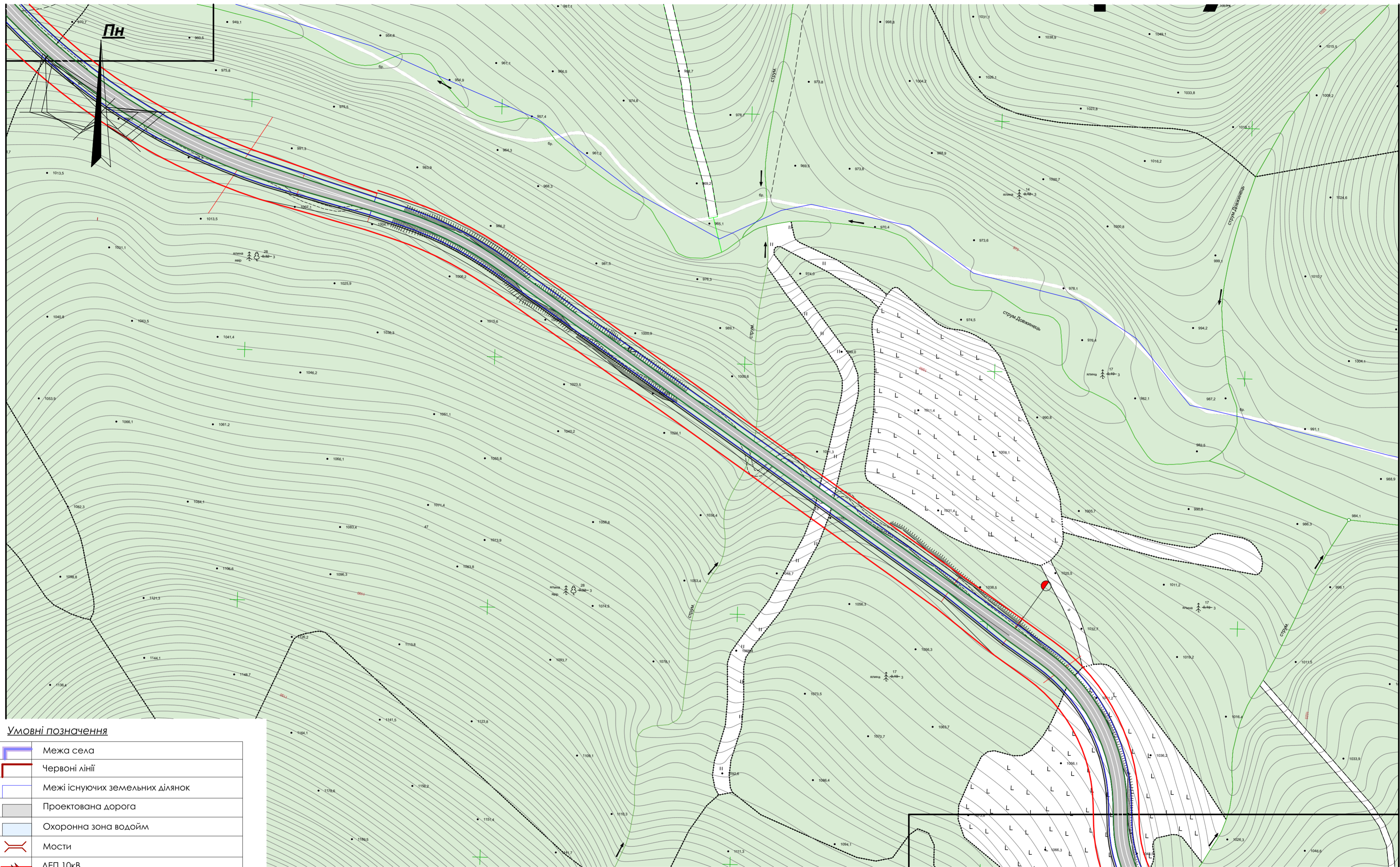


**Умовні позначення**

	Межа села
	Червоні лінії
	Межі існуючих земельних ділянок
	Проектована дорога
	Охоронна зона водойм
	Мости
	ЛЕП 10кВ
	ЛЕП 0,4кВ
	Смуга відведення дороги
	Транспортні тунелі

					16-01-11-22/П-Том 6			
					Детальний план території за межами населеного пункту с.Бистриця Полянської сільської ради Надвірнянського району Івано-Франківської області для будівництва, реконструкції дороги			
Змін.	Кільк.	Аркуш	№ док.	Підпис	Дата	Стадія	Аркуш	Аркушів
ГАП		Дерейчук П.М.				Детальний план території	11	
Архітектор		Дерейчук П.М.						
Інк.-землевп.		Сенюра О.В.				Проектний план та схема проектних обмежень у використанні земель поєднана із планом червоних ліній. Аркуш 7. М1:2000		
Інконтр.		Дерейчук П.М.						

Погоджено:  
Зам. інв. №  
Підпис і дата  
Копіював  
Інв.№ об.  
Формат А2

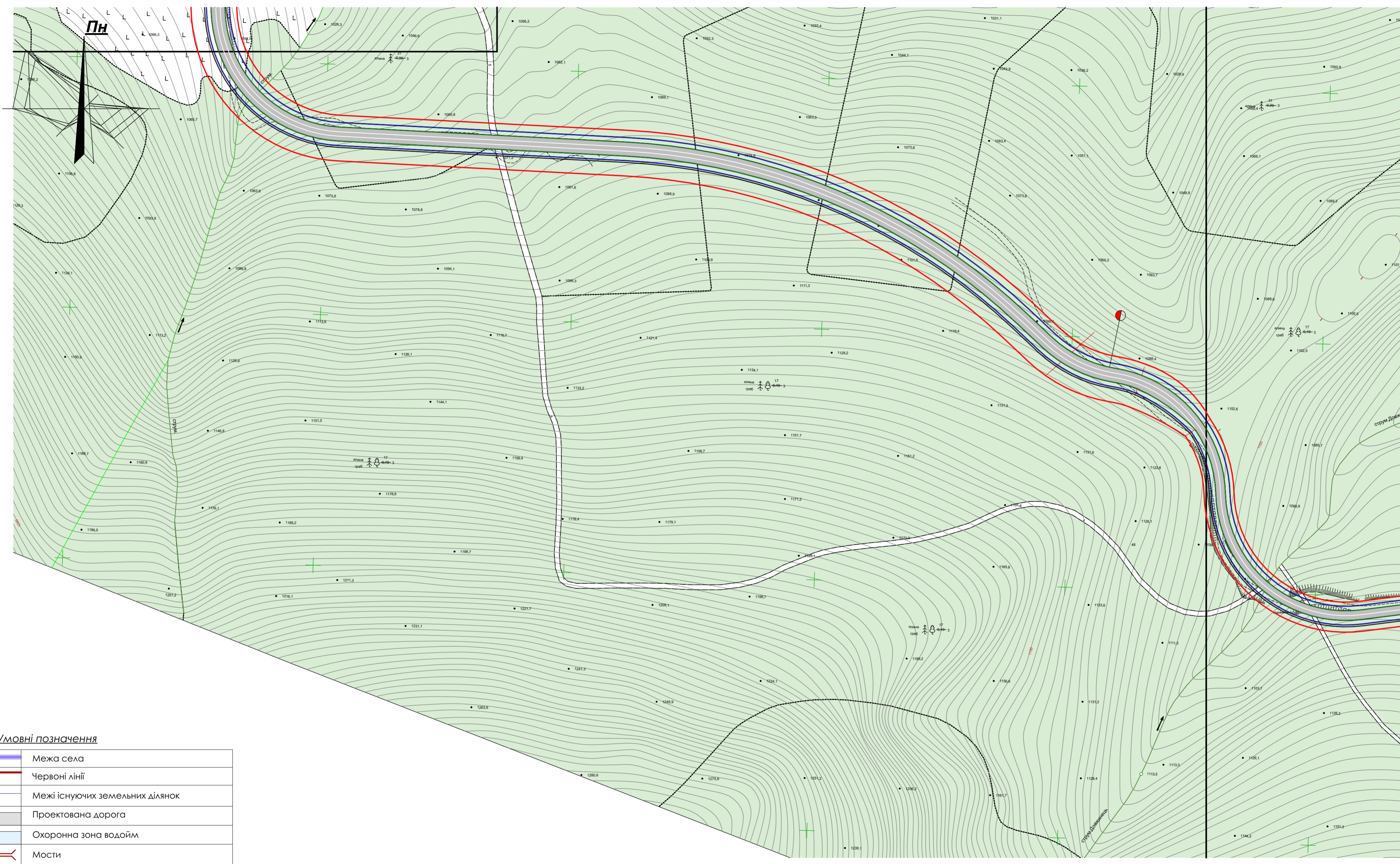


**Умовні позначення**

	Межа села
	Червоні лінії
	Межі існуючих земельних ділянок
	Проектована дорога
	Охоронна зона водойм
	Мости
	ЛЕП 10кВ
	ЛЕП 0,4кВ
	Смуга відведення дороги
	Транспортні тунелі

					16-01-11-22/П-Том 6				
					Детальний план території за межами населеного пункту с.Бистриця Полянської сільської ради Надвірнянського району Івано-Франківської області для будівництва, реконструкції дороги				
Змін.	Кільк.	Аркуш	№ док.	Підпис	Дата	Детальний план території	Стадія	Аркуш	Аркушів
ГАП		Дерейчук П.М.						12	
Архітектор		Дерейчук П.М.							
Інк.-землевп.		Сенюра О.В.				Проектний план та схема проектних обмежень у використанні земель поєднана із планом червоних ліній. Аркуш 8. М1:2000			ПП "Архбудекспертиза - ІФ" м. Івано-Франківськ
Інконтр.		Дерейчук П.М.							

Погоджено:  
Зам. інв. №  
Підпис і дата  
Інв.№ об.  
Копіював  
Формат А2

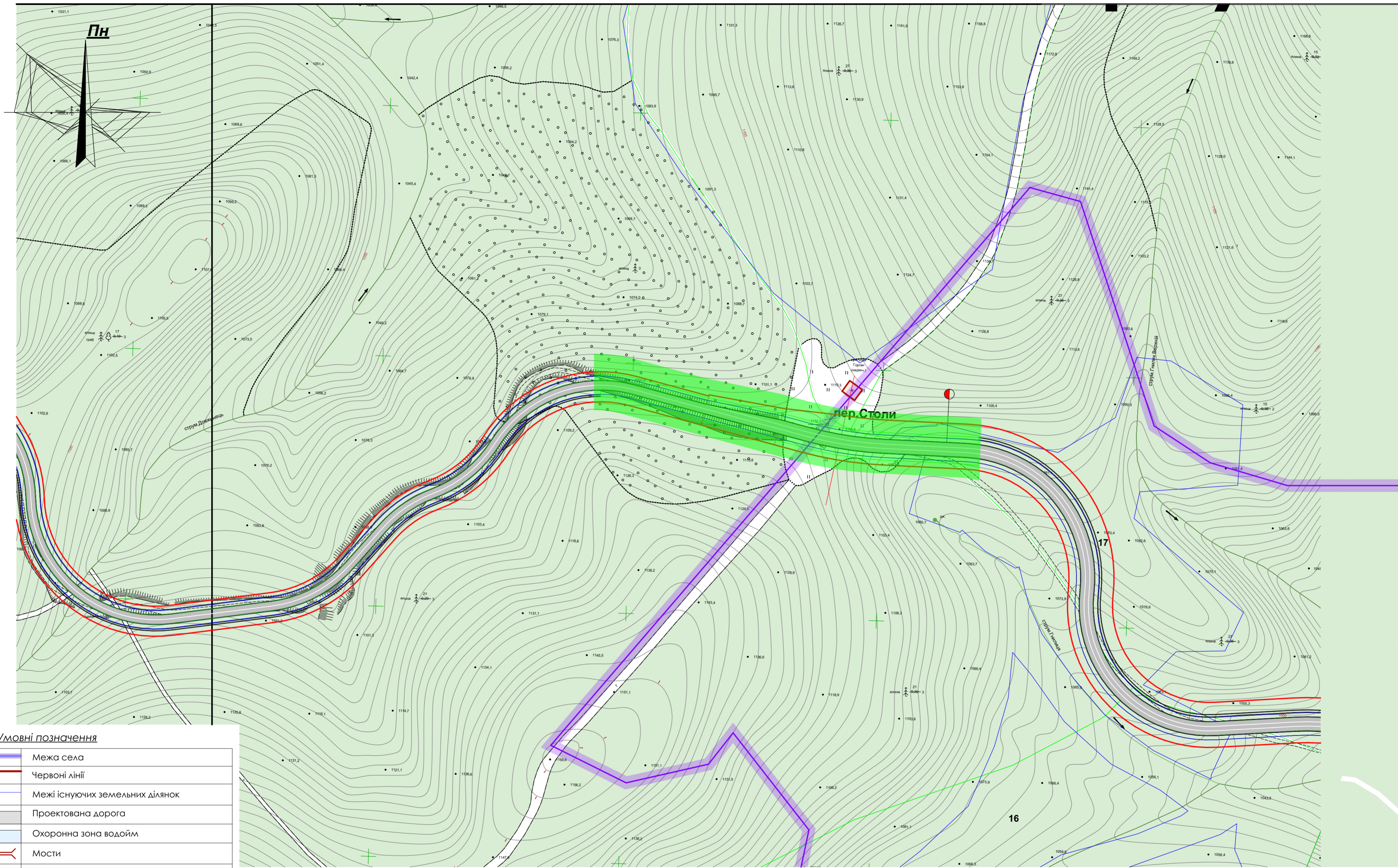


**Умовні позначення**

	Межа села
	Червоні лінії
	Межі існуючих земельних ділянок
	Проектована дорога
	Охоронна зона водойм
	Мости
	ЛЕП 10кВ
	ЛЕП 0,4кВ
	Смуга відведення дороги
	Транспортні тунелі

Погоджено:  
Зам. інв. №  
Підпис і дата  
Інв.№ об.  
Копіював  
Формат А2

						16-01-11-22/П-Том 6			
						Детальний план території за межами населеного пункту с.Бистриця Полянської сільської ради Надвірнянського району Івано-Франківської області для будівництва, реконструкції дороги			
Змін.	Кільк.	Аркуш	№ док.	Підпис	Дата	Детальний план території	Стадія	Аркуш	Аркушів
ГАП	Дерейчук П.М.							13	
Архітектор	Дерейчук П.М.								
Інк.-землевп.	Сенюра О.В.					Проектний план та схема проектних обмежень у використанні земель поєднана із планом червоних ліній. Аркуш 9. М1:2000			ПП "Архбудекспертиза - ІФ" м. Івано-Франківськ
Інконтр.	Дерейчук П.М.								

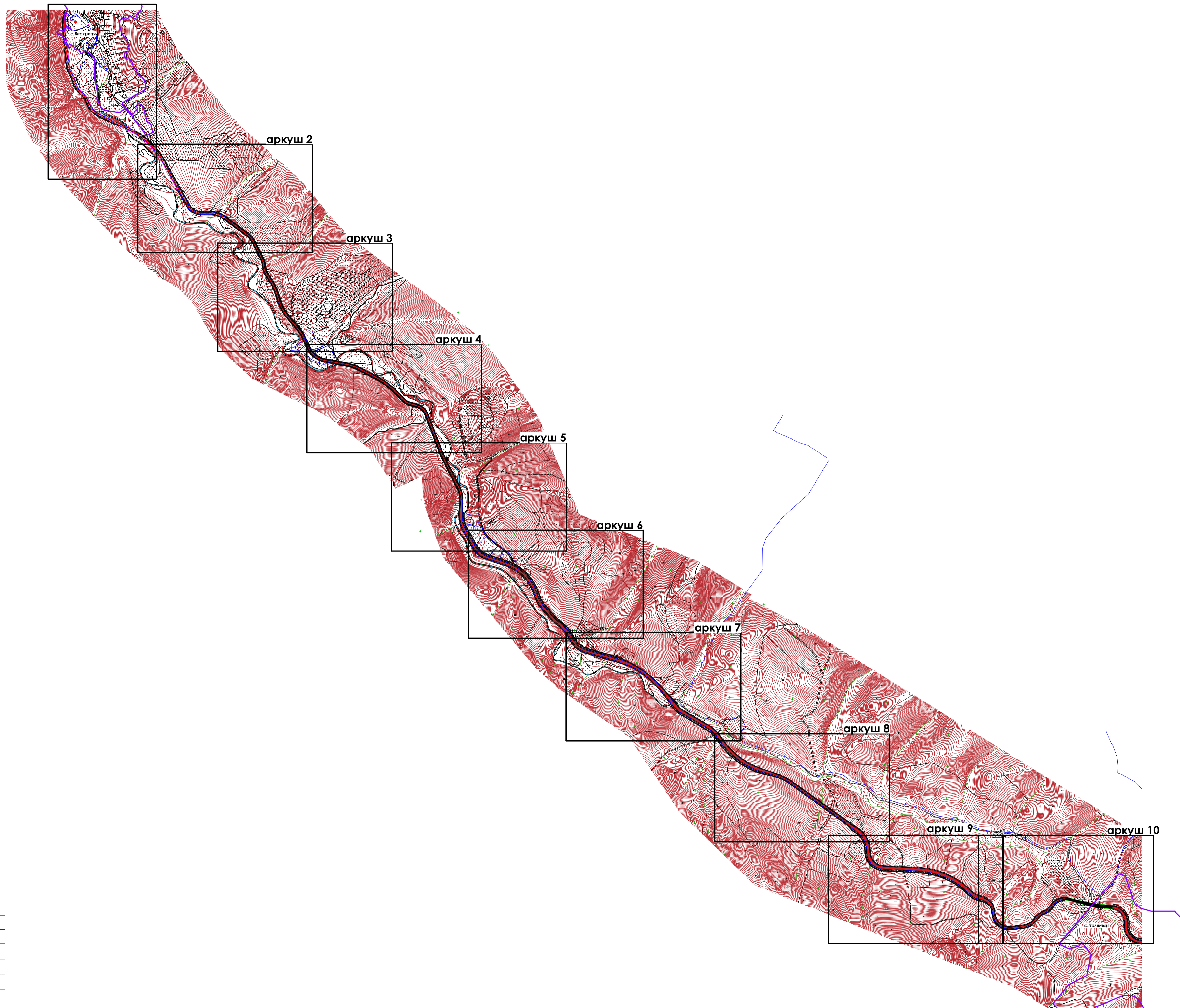
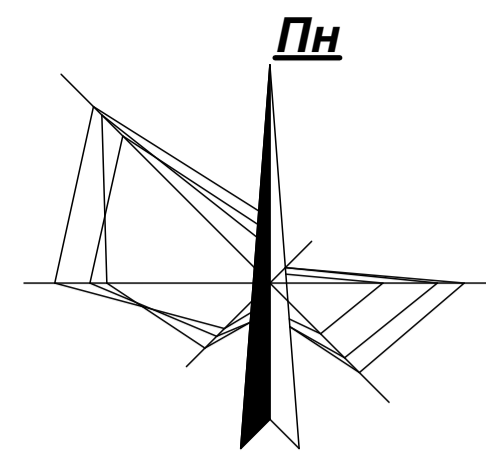


**Умовні позначення**

- Межа села
- Червоні лінії
- Межі існуючих земельних ділянок
- Проектована дорога
- Охоронна зона водойм
- Мости
- ЛЕП 10кВ
- ЛЕП 0,4кВ
- Смуга відведення дороги
- Транспортні тунелі

					16-01-11-22/П-Том 6				
					Детальний план території за межами населеного пункту с.Бистриця Полянської сільської ради Надвірнянського району Івано-Франківської області для будівництва, реконструкції дороги				
Змін.	Кільк.	Аркуш	№ док.	Підпис	Дата		Стадія	Аркуш	Аркушів
ГАП		Дерейчук П.М.		<i>С.П.</i>		Детальний план території		14	
Архітектор		Дерейчук П.М.		<i>С.П.</i>					
Інк.-землевп.		Сенюра О.В.		<i>С.П.</i>		Проектний план та схема проектних обмежень у використанні земель поєднана із планом червоних ліній. Аркуш 10. М1:2000	ПП "Архбудекспертиза - ІФ" м. Івано-Франківськ		
Інконтр.		Дерейчук П.М.		<i>С.П.</i>					

Копіював: \_\_\_\_\_  
 Зам. інв. № \_\_\_\_\_  
 Підпис і дата \_\_\_\_\_  
 Формат А2  
 Інв.№ об. \_\_\_\_\_

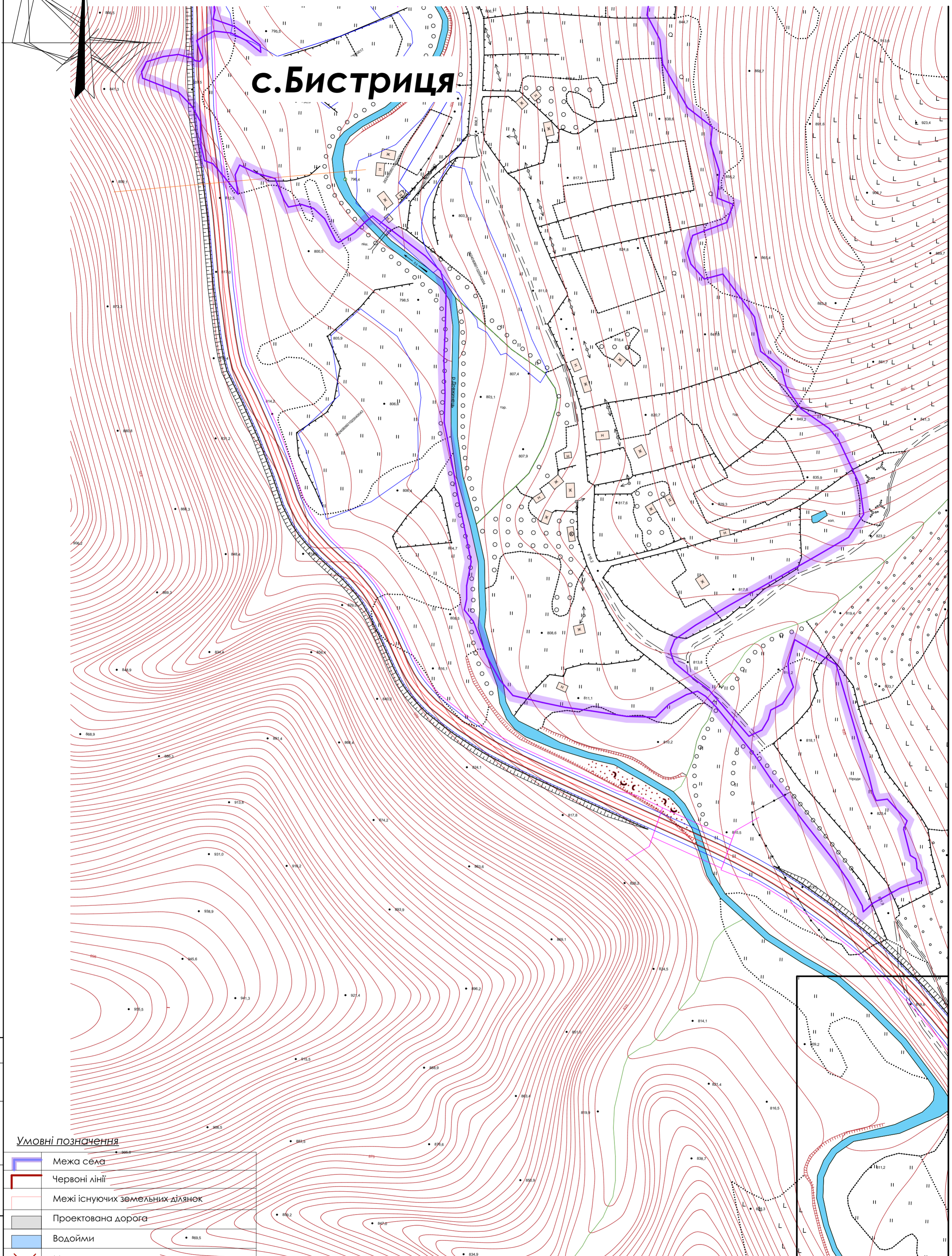


Умовні позначення

	Межа села
	Червоні лінії
	Межі існуючих земельних ділянок
	Проектована дорога
	Водойми
	Мости
	ЛЕП 10кВ
	ЛЕП 0,4кВ
	Смуга відведення дороги
	Відкоси
	Напрямок руху транспорту
	Напрямок руху пішоходів

						16-01-11-22/П-Том 6			
						Детальний план території за межами населеного пункту с.Бистриця Полівницької сільської ради Надвірнянського району Івано-Франківської області для будівництва, реконструкції дороги			
Змін.	Кварт.	Аркуш	Надк.	Підпис	Дата	Детальний план території	Стадія	Аркуш	Аркушів
								15	
ГАП	Дерейчук П.М.					Схема транспортної мобільності та інфраструктури суміщеною зі схемою інженерної підготовки, благоустрою території та вертикального планування. М1:10 000			ПП "Архбудекспертиза - ІФ" м. Івано-Франківськ
Архітектор	Дерейчук П.М.								
інж.-землевп.	Сенсера О.В.								
Н.контр.	Дерейчук П.М.								

# с.Бистриця

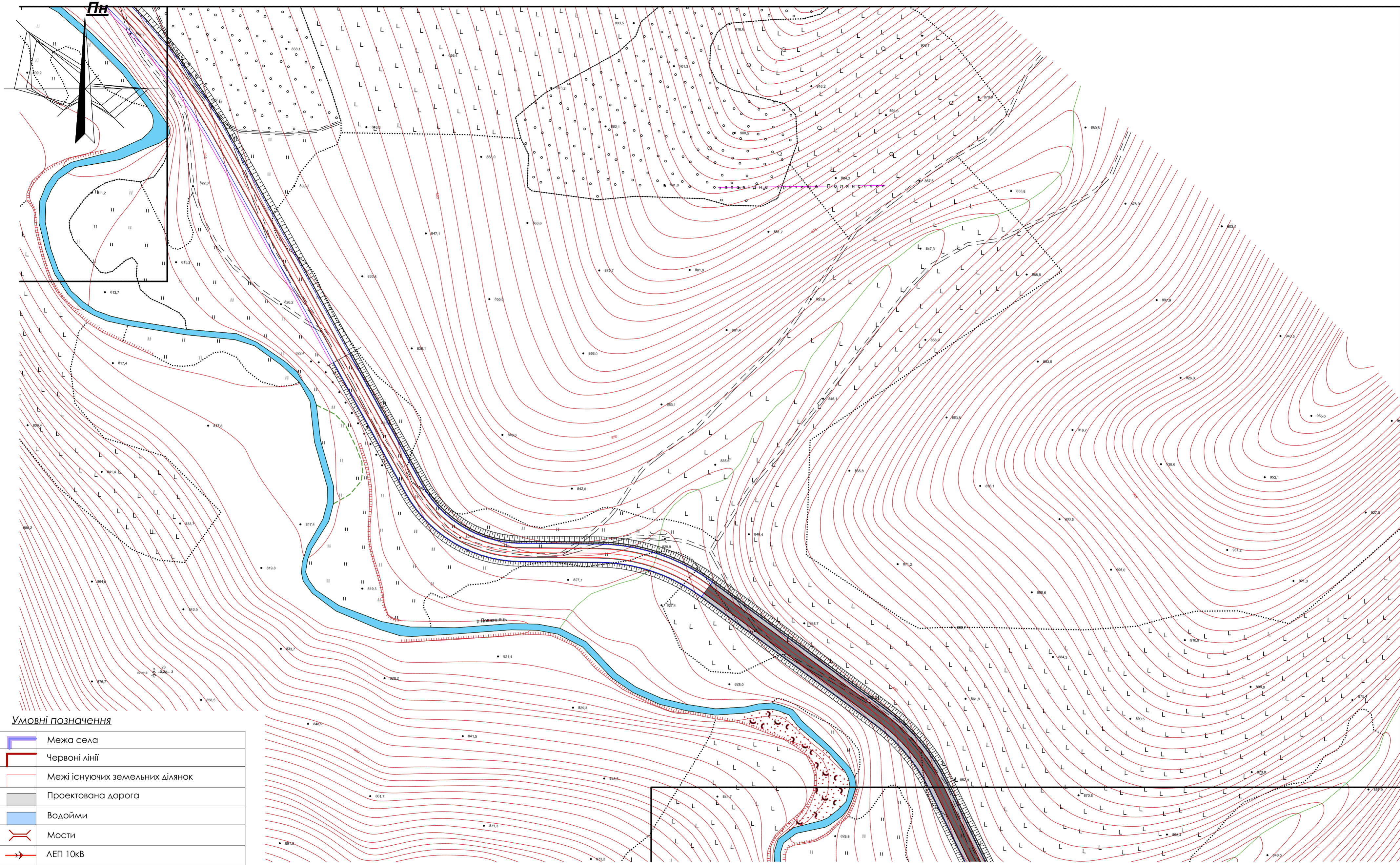


### Умовні позначення

	Межа села
	Червоні лінії
	Межі існуючих земельних ділянок
	Проектована дорога
	Водойми
	Мости
	ЛЕП 10кВ
	ЛЕП 0,4кВ
	Смуга відведення дороги
	Відкоси
	Напрямок руху транспорту
	Напрямок руху пішоходів

Копіював: \_\_\_\_\_  
 Зам. №, № \_\_\_\_\_  
 Підпис і дата \_\_\_\_\_  
 Інв.№ об. \_\_\_\_\_

						16-01-11-22/П-Том 6		
						Детальний план території за межами населеного пункту с.Бистриця Полянської сільської ради Надвірнянського району Івано-Франківської області для будівництва, реконструкції дороги		
Змін.	Кільк.	Аркуш	Надк.	Підпис	Дата	Стадія	Аркуш	Аркушів
ГАП		Дерейчук П.М.				Детальний план території	16	
Архітектор		Дерейчук П.М.				Схема транспортної мобільності та інфраструктури суміщена зі схемою інженерної підготовки, благоустрою території та вертикального планування. Аркуш 1. М1:2000		
Інж.-землевп.		Сенора О.В.				ПП "Архбудекспертиза - ІФ" м. Івано-Франківськ		
Інж.контр.		Дерейчук П.М.				Копіював		

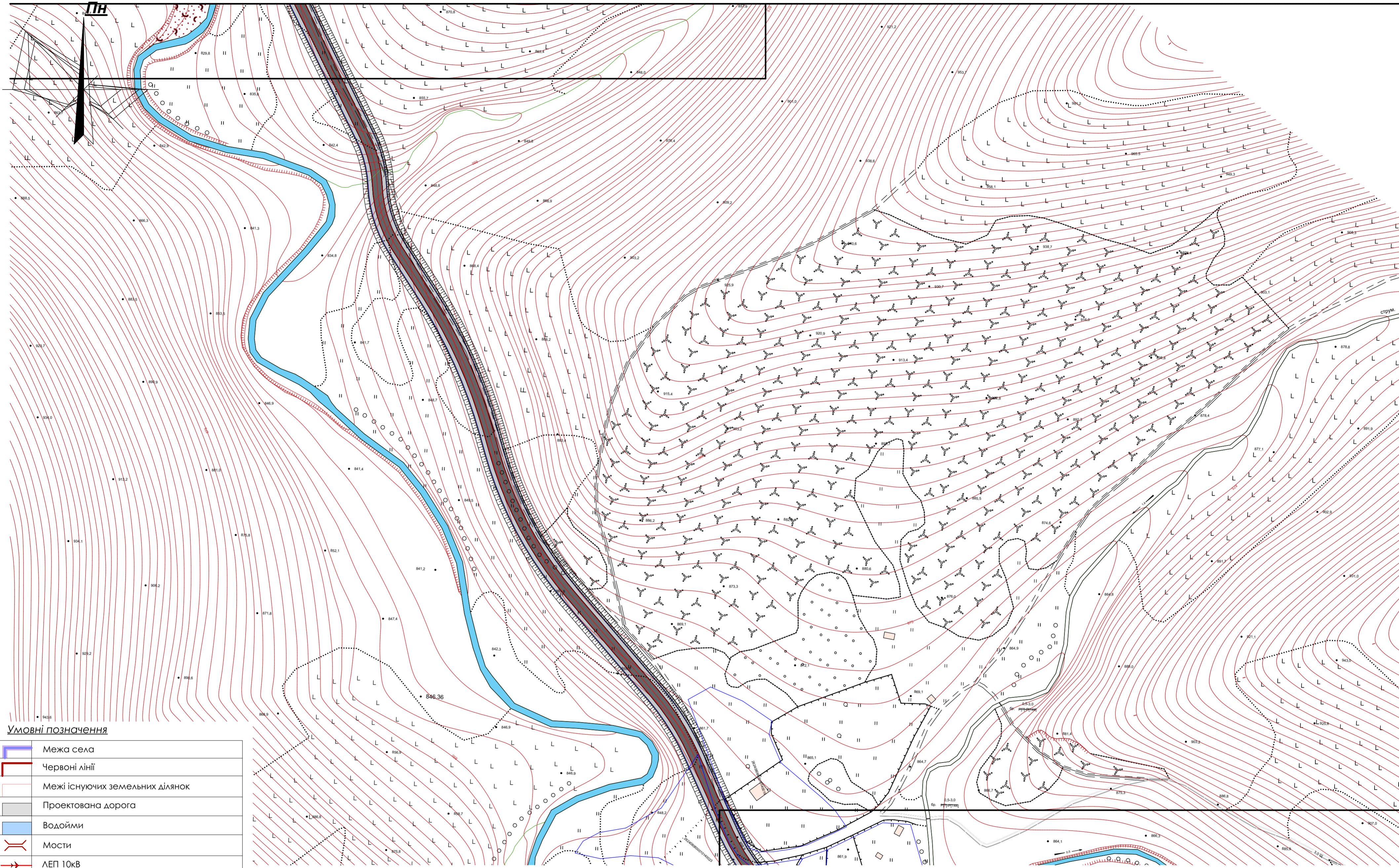


**Умовні позначення**

	Межа села
	Червоні лінії
	Межі існуючих земельних ділянок
	Проектована дорога
	Водойми
	Мости
	ЛЕП 10кВ
	ЛЕП 0,4кВ
	Смуга відведення дороги
	Відкоси
	Напрямок руху транспорту
	Напрямок руху пішоходів

16-01-11-22/П-Том 6					
Детальний план території за межами населеного пункту с.Бистриця Полянської сільської ради Надвірнянського району Івано-Франківської області для будівництва, реконструкції дороги					
Змін.	Кільк.	Аркуш	№ док.	Підпис	Дата
ГАП	Дерейчук П.М.				
Архітектор	Дерейчук П.М.				
Інк.-землевп.	Сенюра О.В.				
Н.контр.	Дерейчук П.М.				
Детальний план території				Стадія	Аркуш
Схема транспортної мобільності та інфраструктури суміщена зі схемою інженерної підготовки, благоустрою території та вертикального планування. Аркуш 2. М1:2000				17	Аркушів
ПП "Архбудекспертиза - ІФ" м. Івано-Франківськ					

Погоджено:  
Зам. інв. №  
Підпис і дата  
Копіював  
Формат А2  
Інв.№ об.

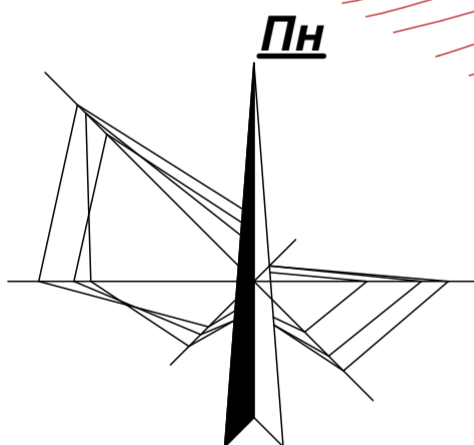
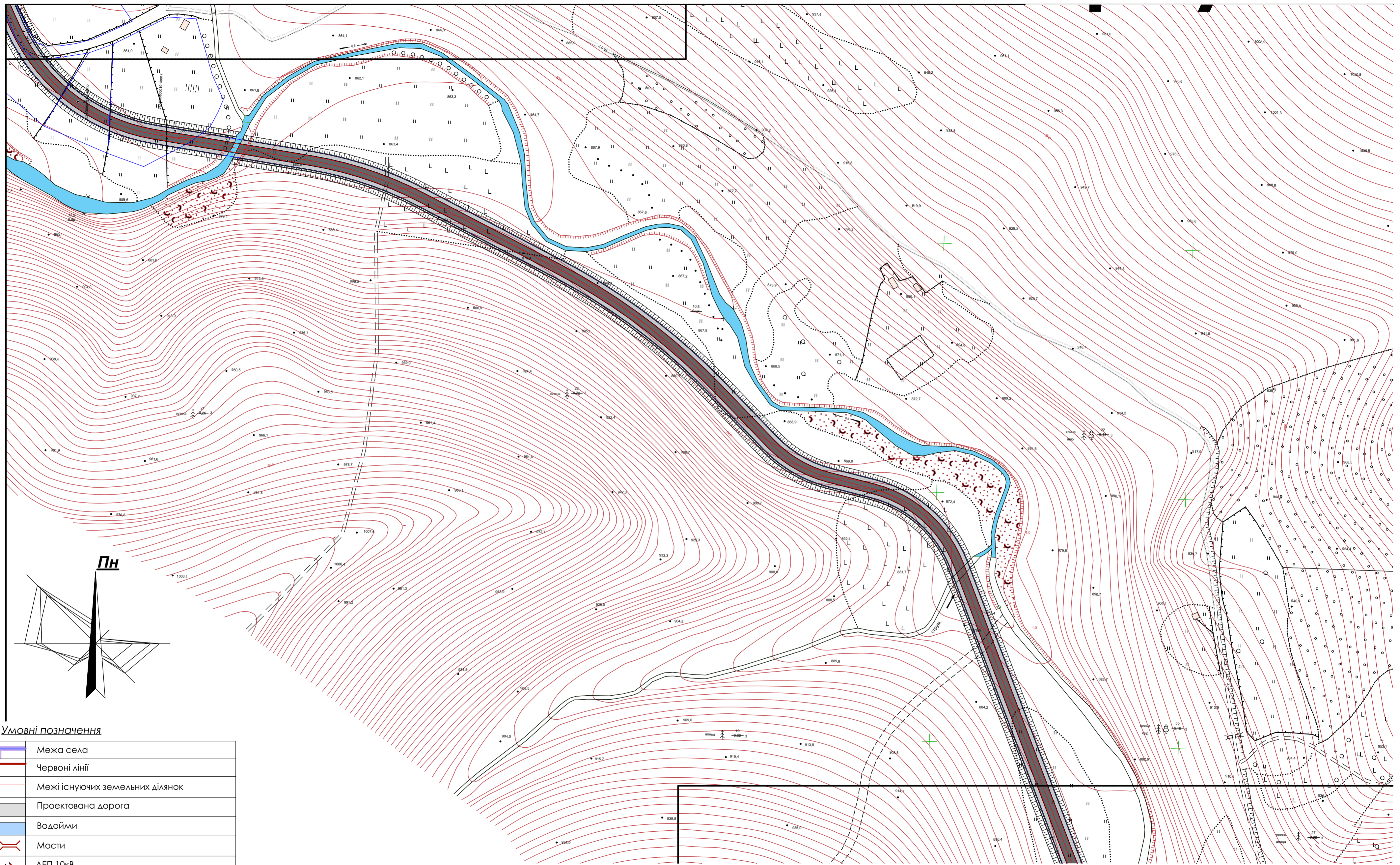


**Умовні позначення**

	Межа села
	Червоні лінії
	Межі існуючих земельних ділянок
	Проектована дорога
	Водойми
	Мости
	ЛЕП 10кВ
	ЛЕП 0,4кВ
	Смуга відведення дороги
	Відкоси
	Напрямок руху транспорту
	Напрямок руху пішоходів

					16-01-11-22/П-Том 6			
					Детальний план території за межами населеного пункту с.Бистриця Полянської сільської ради Надвірнянського району Івано-Франківської області для будівництва, реконструкції дороги			
Змін.	Кільк.	Аркуш	№ док.	Підпис	Дата	Стадія	Аркуш	Аркушів
ГАП	Дерейчук П.М.					Детальний план території	18	
Архітектор	Дерейчук П.М.					Схема транспортної мобільності та інфраструктури суміщена зі схемою інженерної підготовки, благоустрою території та вертикального планування. Аркуш 3. М1:2000	ПП "Архбудекспертиза - ІФ" м. Івано-Франківськ	
Інк.-землевп.	Сенюра О.В.							
Інконтр.	Дерейчук П.М.							

Погоджено:  
Зам. інв. №  
Підпис і дата  
Копіював  
Формат А2  
Інв.№ об.

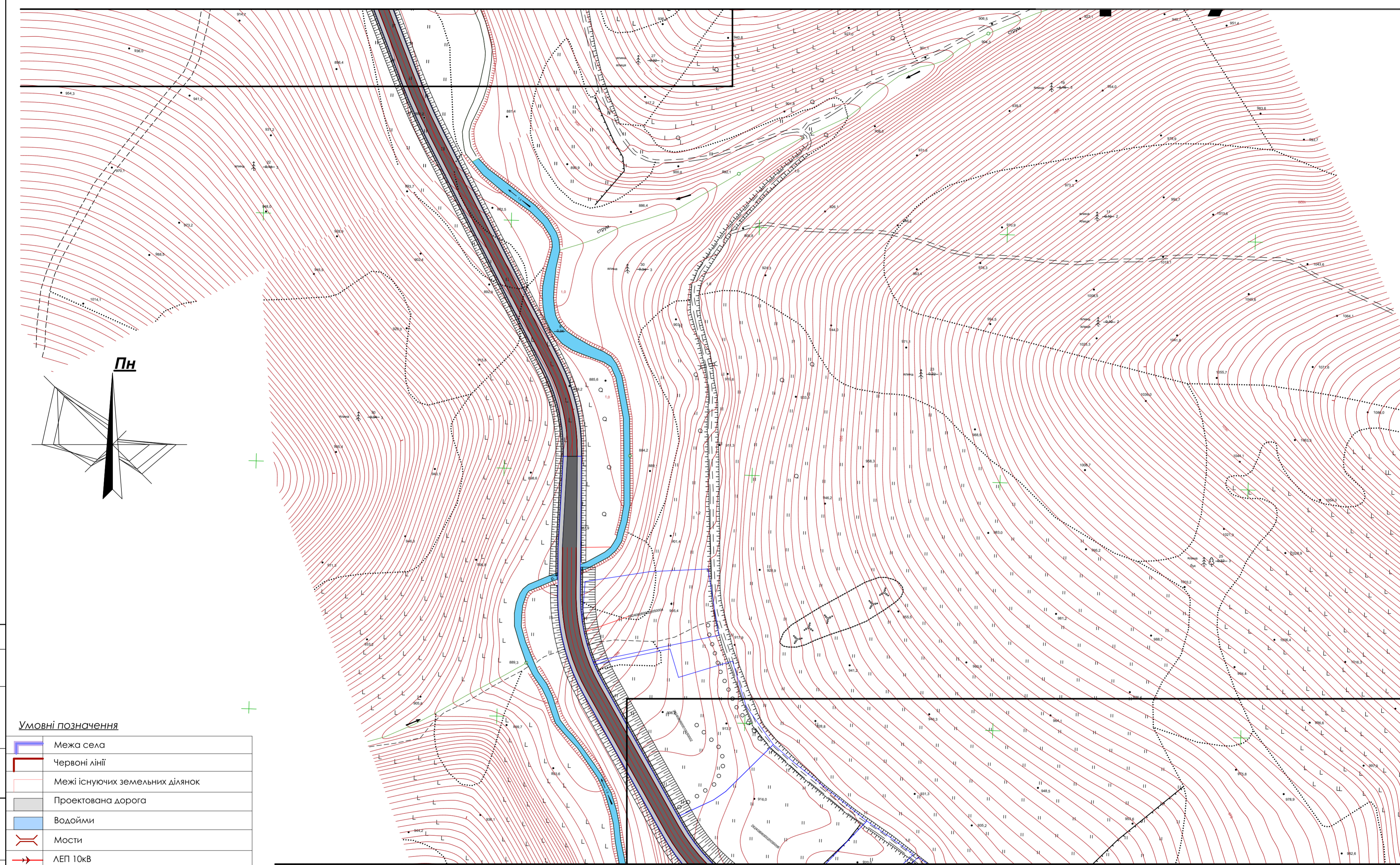


**Умовні позначення**

	Межа села
	Червоні лінії
	Межі існуючих земельних ділянок
	Проектована дорога
	Водойми
	Мости
	ЛЕП 10кВ
	ЛЕП 0,4кВ
	Смуга відведення дороги
	Відкоси
	Напрямок руху транспорту
	Напрямок руху пішоходів

					16-01-11-22/П-Том 6			
					Детальний план території за межами населеного пункту с.Бистриця Полянської сільської ради Надвірнянського району Івано-Франківської області для будівництва, реконструкції дороги			
Змін.	Кільк.	Аркуш	№ док.	Підпис	Дата	Стадія	Аркуш	Аркушів
ГАП	Дерейчук П.М.					Детальний план території	19	
Архітектор	Дерейчук П.М.							
Інк.-землевп.	Сенюра О.В.					Схема транспортної мобільності та інфраструктури суміщена зі схемою інженерної підготовки, благоустрою території та вертикального планування. Аркуш 4. М1:2000		
Інконтр.	Дерейчук П.М.					ПП "Архбудекспертиза - ІФ" м. Івано-Франківськ		

Погоджено:  
Зам. інв. №  
Підпис і дата  
Копіював  
Формат А2  
Інв.№ об.



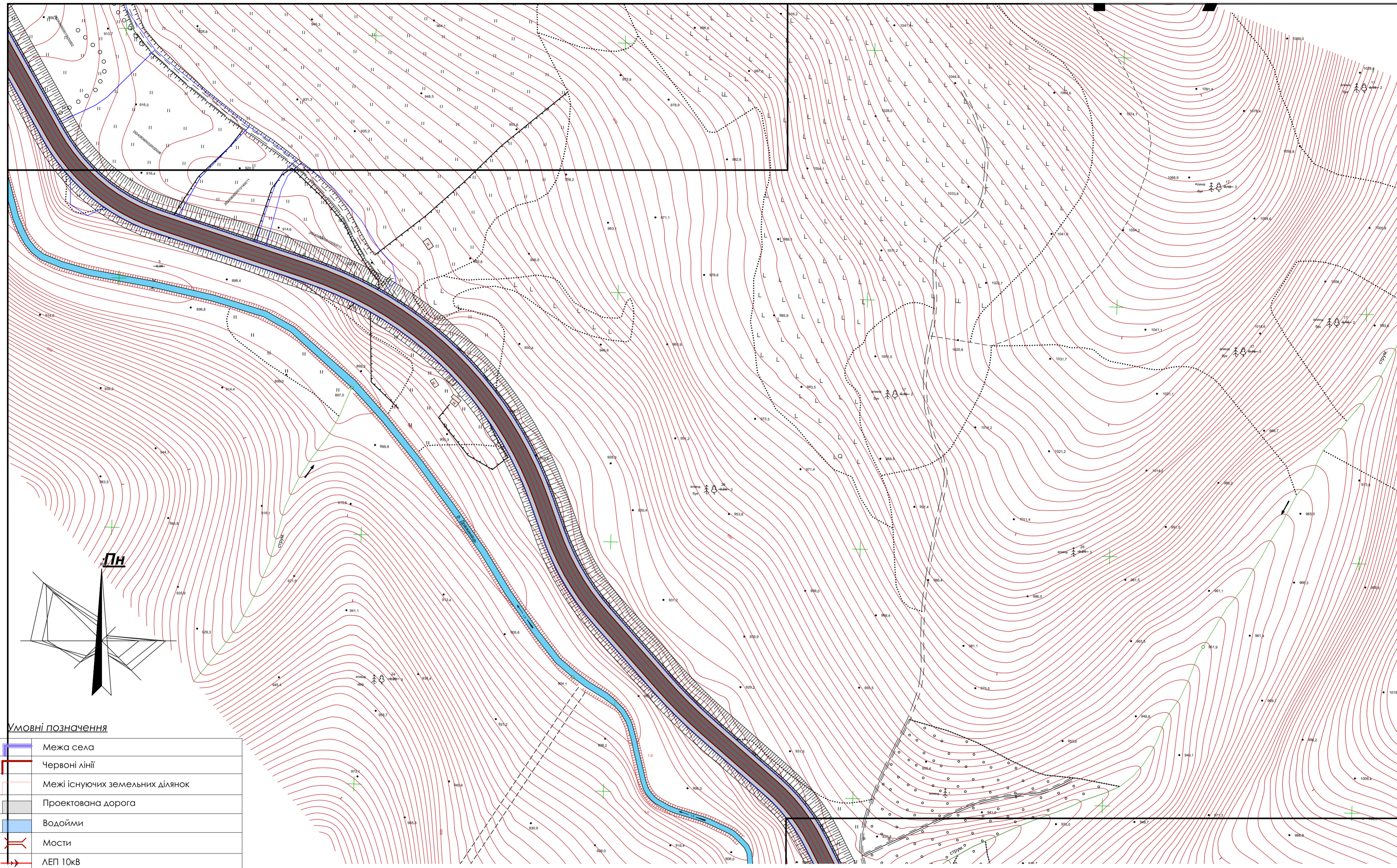
ПН

**Умовні позначення**

	Межа села
	Червоні лінії
	Межі існуючих земельних ділянок
	Проектована дорога
	Водойми
	Мости
	ЛЕП 10кВ
	ЛЕП 0,4кВ
	Смуга відведення дороги
	Відкоси
	Напрямок руху транспорту
	Напрямок руху пішоходів

Копіював: \_\_\_\_\_  
 Зам. інв. № \_\_\_\_\_  
 Плісис і дата \_\_\_\_\_  
 Інв.№ об. \_\_\_\_\_

					16-01-11-22/П-Том 6			
					Детальний план території за межами населеного пункту с.Бистриця Полянської сільської ради Надвірнянського району Івано-Франківської області для будівництва, реконструкції дороги			
Змін.	Кільк.	Аркуш	№ док.	Підпис	Дата	Стадія	Аркуш	Аркушів
ГАП	Дерейчук П.М.					Детальний план території	20	
Архітектор	Дерейчук П.М.					Схема транспортної мобільності та інфраструктури суміщена зі схемою інженерної підготовки, благоустрою території та вертикального планування. Аркуш 5. М1:2000	ПП "Архбудекспертиза - ІФ" м. Івано-Франківськ	
Інк.-землевп.	Сенюра О.В.							
Н.контр.	Дерейчук П.М.							

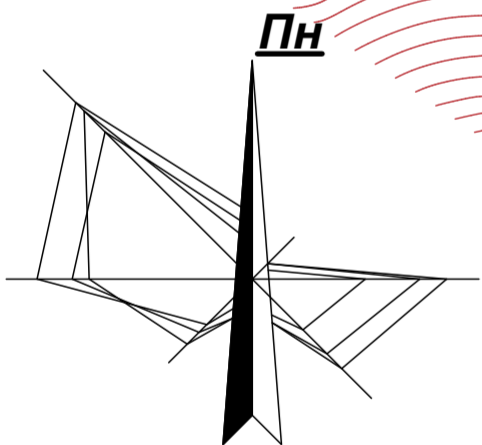
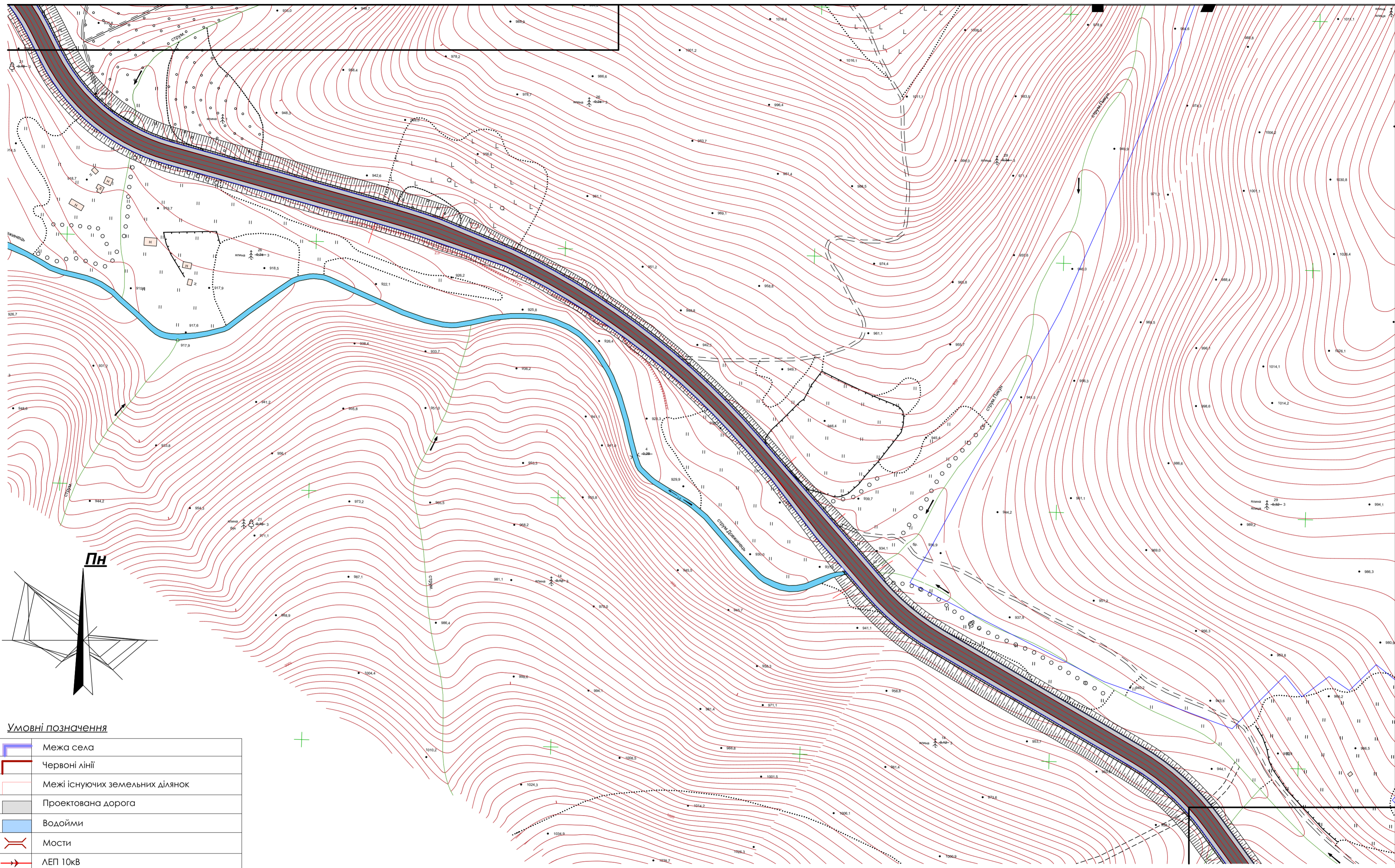


**Умовні позначення**

	Межа села
	Червоні лінії
	Межі існуючих земельних ділянок
	Проектована дорога
	Водойми
	Мости
	ЛЕП 10кВ
	ЛЕП 0,4кВ
	Смуга відведення дороги
	Відкоси
	Напрямок руху транспорту
	Напрямок руху пішоходів

Копіював  
Зам. інв. №  
Підпис і дата  
Формат А2  
Інв.№ об.

					16-01-11-22/П-Том 6			
					Детальний план території за межами населеного пункту с.Бистриця Полянської сільської ради Надвірнянського району Івано-Франківської області для будівництва, реконструкції дороги			
Змін.	Кільк.	Аркулл	№ док.	Підпис	Дата	Стадія	Аркулл	Аркулшів
ГАП	Дерейчук П.М.					Детальний план території	21	
Архітектор	Дерейчук П.М.					Схема транспортної мобільності та інфраструктури суміщена зі схемою інженерної підготовки, благоустрою території та вертикального планування. Аркулл 6. М1:2000	ПП "Архбудекспертиза - ІФ" м. Івано-Франківськ	
Інк.-землевп.	Сенюра О.В.							
Інконтр.	Дерейчук П.М.							

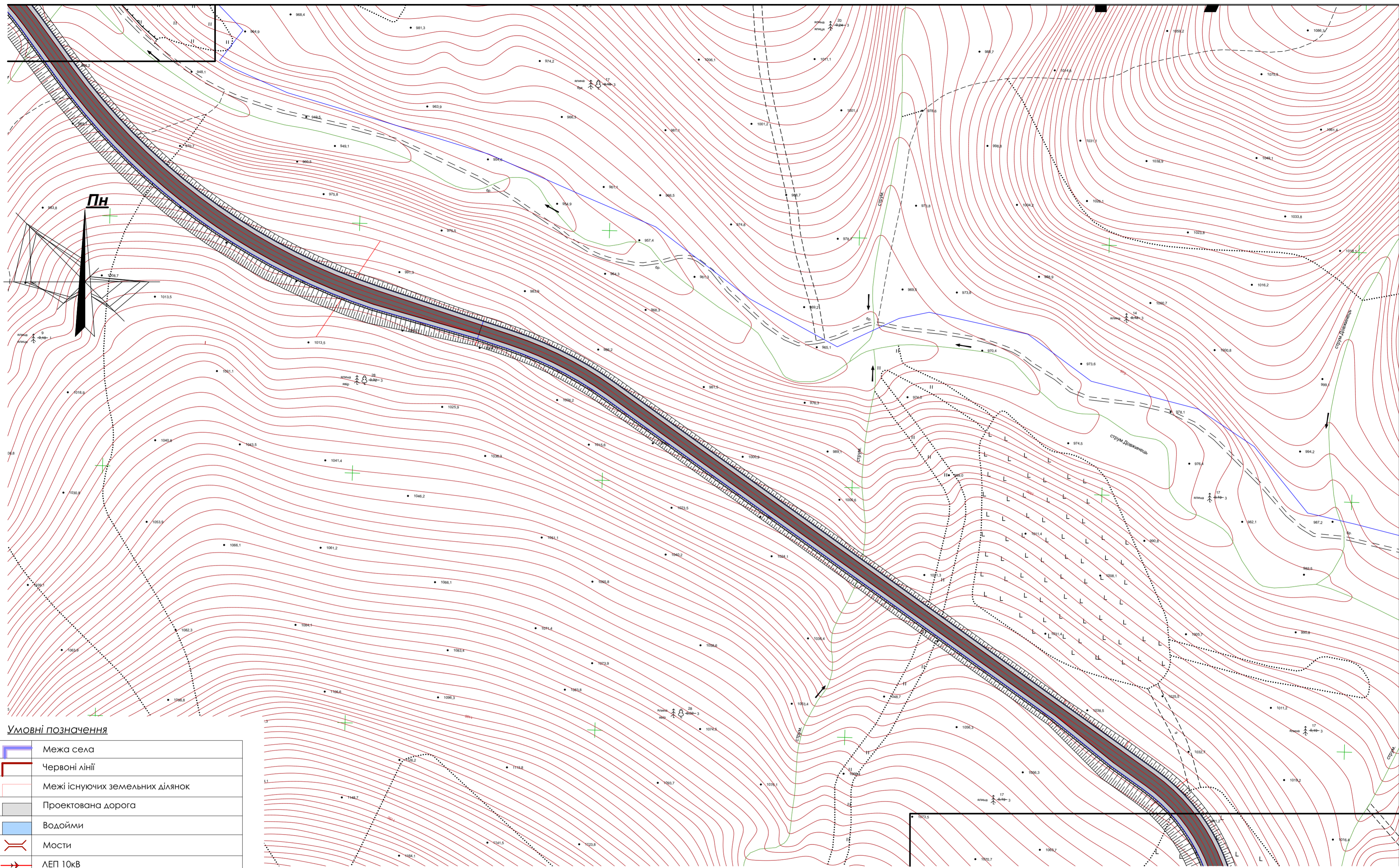


**Умовні позначення**

	Межа села
	Червоні лінії
	Межі існуючих земельних ділянок
	Проектована дорога
	Водойми
	Мости
	ЛЕП 10кВ
	ЛЕП 0,4кВ
	Смуга відведення дороги
	Відкоси
	Напрямок руху транспорту
	Напрямок руху пішоходів

					16-01-11-22/П-Том 6				
					Детальний план території за межами населеного пункту с.Бистриця Полянської сільської ради Надвірнянського району Івано-Франківської області для будівництва, реконструкції дороги				
Змін.	Кільк.	Аркуш	№ док.	Підпис	Дата	Детальний план території	Стадія	Аркуш	Аркушів
ГАП	Дерейчук П.М.					Схема транспортної мобільності та інфраструктури суміщена зі схемою інженерної підготовки, благоустрою території та вертикального планування. Аркуш 7. М1:2000	ПП "Архбудекспертиза - ІФ" м. Івано-Франківськ	22	
Архітектор	Дерейчук П.М.								
Інк.-землевп.	Сенюра О.В.								
Н.контр.	Дерейчук П.М.								

Положення: \_\_\_\_\_  
 Зам. інв. № \_\_\_\_\_  
 Копіював \_\_\_\_\_  
 Плісисі дата \_\_\_\_\_  
 Формат А2  
 Інв.№ об. \_\_\_\_\_

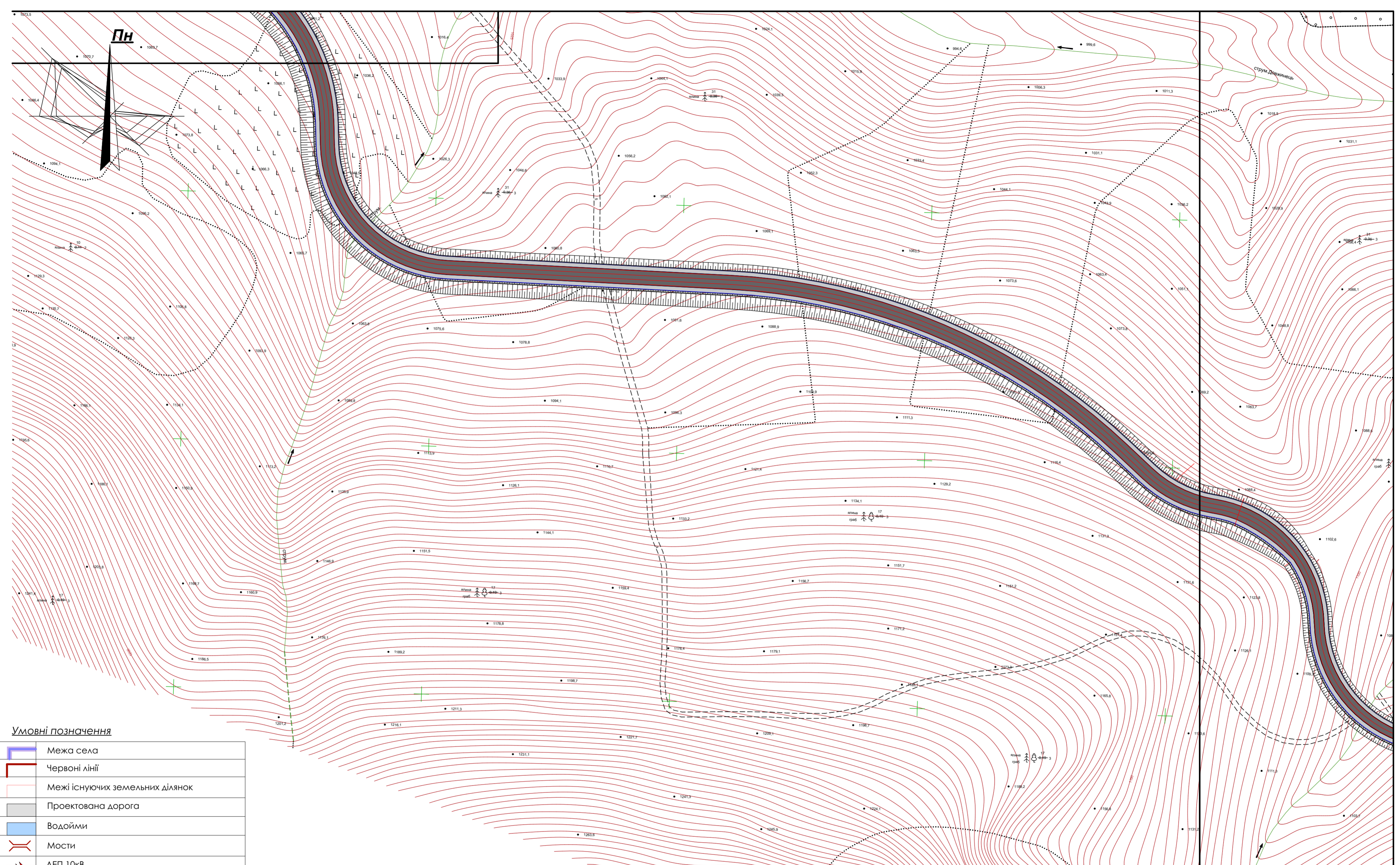


**Умовні позначення**

	Межа села
	Червоні лінії
	Межі існуючих земельних ділянок
	Проектована дорога
	Водойми
	Мости
	ЛЕП 10кВ
	ЛЕП 0,4кВ
	Смуга відведення дороги
	Відкоси
	Напрямок руху транспорту
	Напрямок руху пішоходів

						16-01-11-22/П-Том 6			
						Детальний план території за межами населеного пункту с.Бистриця Полянської сільської ради Надвірнянського району Івано-Франківської області для будівництва, реконструкції дороги			
Змін.	Кільк.	Аркул.	№ док.	Підпис	Дата	Детальний план території	Стадія	Аркул.	Аркул.
ГАП		Дерейчук П.М.						23	
Архітектор		Дерейчук П.М.							
Інк.-землевп.		Сенюра О.В.							
Інконтр.		Дерейчук П.М.							
						Схема транспортної мобільності та інфраструктури суміщена зі схемою інженерної підготовки, благоустрою території та вертикального планування. Аркул. 8. МІ:2000			
						ПП "Архбудекспертиза - ІФ" м. Івано-Франківськ			

Положення: \_\_\_\_\_  
 Зам. інв. № \_\_\_\_\_  
 Пліс і дата \_\_\_\_\_  
 Копіював \_\_\_\_\_  
 Інк. № об. \_\_\_\_\_  
 Формат А2

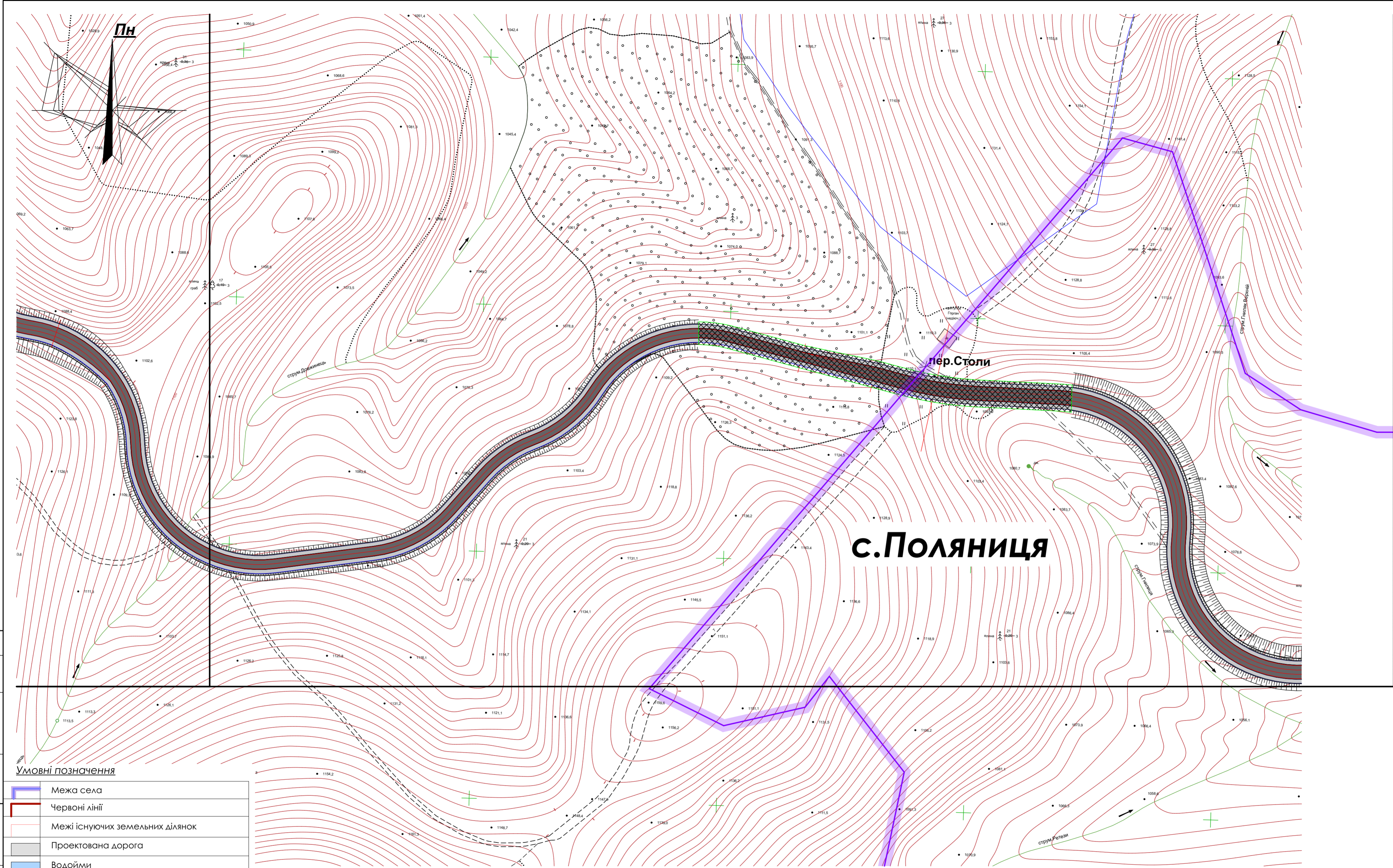


**Умовні позначення**

	Межа села
	Червоні лінії
	Межі існуючих земельних ділянок
	Проектована дорога
	Водойми
	Мости
	ЛЕП 10кВ
	ЛЕП 0,4кВ
	Смуга відведення дороги
	Відкоси
	Напрямок руху транспорту
	Напрямок руху пішоходів

					16-01-11-22/П-Том 6				
					Детальний план території за межами населеного пункту с.Бистриця Полянської сільської ради Надвірнянського району Івано-Франківської області для будівництва, реконструкції дороги				
Змін.	Кільк.	Аркуш	№ док.	Підпис	Дата	Детальний план території	Стадія	Аркуш	Аркушів
ГАП		Дерейчук П.М.				Схема транспортної мобільності та інфраструктури суміщена зі схемою інженерної підготовки, благоустрою території та вертикального планування. Аркуш 9. МІ:2000	ПП "Архбудекспертиза - ІФ" м. Івано-Франківськ	24	
Архітектор		Дерейчук П.М.							
Інк.-землевп.		Сенюра О.В.							
Н.контр.		Дерейчук П.М.							

Копіював: \_\_\_\_\_  
 Зам. інв. № \_\_\_\_\_  
 Плісисі дата \_\_\_\_\_  
 Інк.№ об. \_\_\_\_\_  
 Формат А2



**Умовні позначення**

	Межа села
	Червоні лінії
	Межі існуючих земельних ділянок
	Проектована дорога
	Водойми
	Мости
	ЛЕП 10кВ
	ЛЕП 0,4кВ
	Смуга відведення дороги
	Відкоси
	Напрям руху транспорту
	Напрям руху пішоходів

					16-01-11-22/П-Том 6			
					Детальний план території за межами населеного пункту с.Бистриця Полянницької сільської ради Надвірнянського району Івано-Франківської області для будівництва, реконструкції дороги			
Змін.	Кільк.	Аркуш	№ док.	Підпис	Дата	Стадія	Аркуш	Аркушів
ГАП		Дерейчук П.М.				Детальний план території	25	
Архітектор		Дерейчук П.М.						
Інк.-землевп.		Сенюра О.В.				Схема транспортної мобільності та інфраструктури суміщена зі схемою інженерної підготовки, благоустрою території та вертикального планування. Аркуш 10. М1:2000	ПП "Архбудекспертиза - ІФ" м. Івано-Франківськ	
Інконтр.		Дерейчук П.М.						

Положення: 

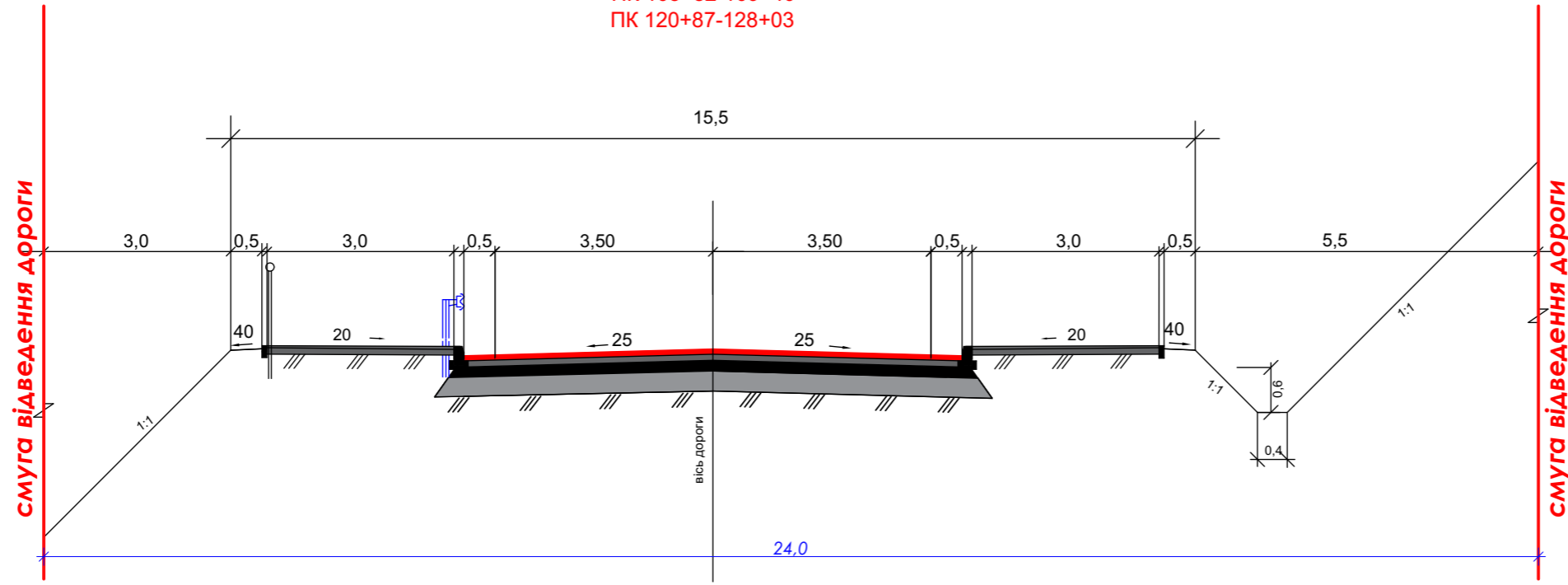

  
Копіював: 


  
Формат: А2  
Інв.№ об. 

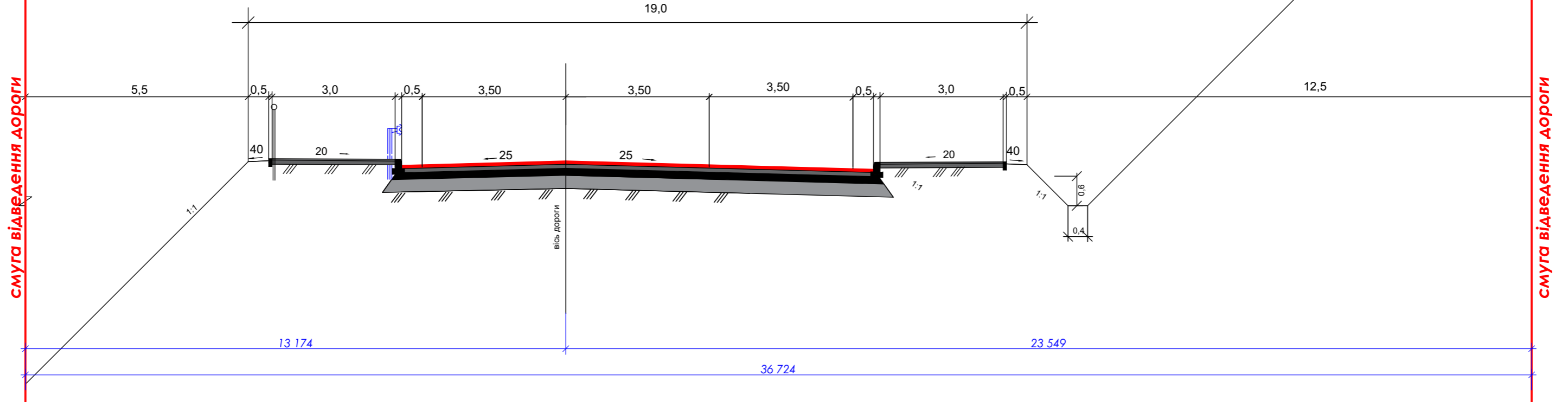

  
Зам. інв. № 


  
Підпис і дата 


ПК 3+85-41+81  
 ПК 63+08-75+84  
 ПК 103+82-109+40  
 ПК 120+87-128+03

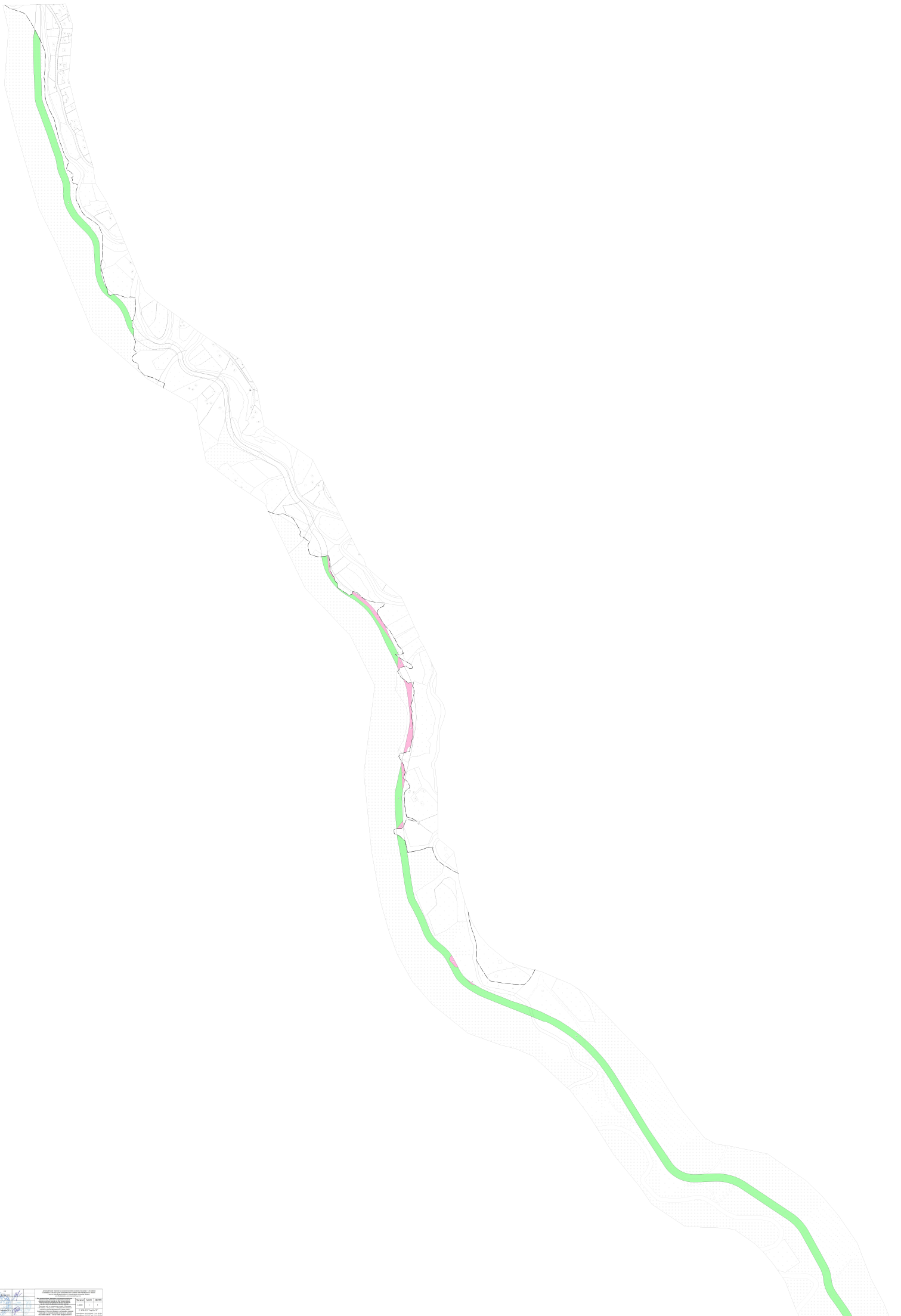


ПК 75+84-76+73  
 ПК 95-82-103+82  
 ПК 109+40-120+87



						16-01-11-22/П-Том 6			
						Детальний план території за межами населеного пункту с.Бистриця Полянської сільської ради Надвірнянського району Івано-Франківської області для будівництва, реконструкції дороги			
Змін.	Кільк.	Аркуш	№Док.	Підпис	Дата	Детальний план території	Стадія	Аркуш	Аркушів
								26	
ГАП		Дерейчук П.М.		<i>Підпис</i>			Креслення поперечних профілів вулиць.	ПП "Архбудекспертиза - ІФ"	
Архітектор		Дерейчук П.М.		<i>Підпис</i>		м. Івано-Франківськ			
Інж.-землевп.		Сенюра О.В.							
Н.контр.		Дерейчук П.М.		<i>Підпис</i>					

Погоджено:	
Зам. інв. №	
Підпис і дата	
Копіював	
Інв. № об.	
Формат А3	







- Условные обозначения
- линия межевания участка
  - линия зонирования территории
  - земельный участок, образованный на результатах проведения государственной кадастровой оценки земель населенных пунктов на территории муниципального образования «Городской округ Щербинка» Московской области
  - земельный участок, право собственности на который возникло до 30.09.2004 года

		1:1000 3 3
1:1000 3 3		1:1000 3 3





