

## **ЗВІТ ПРО СТРАТЕГІЧНУ ЕКОЛОГІЧНУ ОЦІНКУ**

### **Детальний план території**

**внесення змін до генерального плану села Яблуниця суміщеного з детальним планом території площею 0,4964 га з метою зміни цільового призначення землі з земель будівництва та обслуговування житлового будинку, господарських будівель і споруд в землі громадської забудови, будівництва та обслуговування готелю, громадських будівель, закладів громадського харчування, для визначення містобудівних умов та обмежень по вул. Горішків в с. Яблуниця Надвірнянського району Івано-Франківської області**

(Розділ: «Охорона навколишнього природного середовища»)

кандидат технічних наук,  
(за спеціальністю 21.06.01-Екологічна безпека)



Т. Б. Качала

## ЗМІСТ

ВСТУП.....	3
МЕТОДОЛОГІЯ ЗДІЙСНЕННЯ СТРАТЕГІЧНОЇ ЕКОЛОГІЧНОЇ ОЦІНКИ.....	4
Розділ 1. ЗМІСТ ТА ОСНОВНІ ЦІЛІ ДОКУМЕНТА ДЕРЖАВНОГО ПЛАНУВАННЯ, ЙОГО ЗВ'ЯЗОК З ІНШИМИ ДОКУМЕНТАМИ ДЕРЖАВНОГО ПЛАНУВАННЯ .....	6
Розділ 2. ХАРАКТЕРИСТИКА ПОТОЧНОГО СТАНУ ДОВКІЛЛЯ, У ТОМУ ЧИСЛІ ЗДОРОВ'Я НАСЕЛЕННЯ, ТА ПРОГНОЗНІ ЗМІНИ ЦЬОГО СТАНУ, ЯКЩО ДОКУМЕНТ ДЕРЖАВНОГО ПЛАНУВАННЯ НЕ БУДЕ ЗАТВЕРДЖЕНО .....	13
Розділ 3. ХАРАКТЕРИСТИКА СТАНУ ДОВКІЛЛЯ, УМОВ ЖИТТЄДІЯЛЬНОСТІ НАСЕЛЕННЯ ТА СТАНУ ЙОГО ЗДОРОВ'Я НА ТЕРИТОРІЯХ, ЯКІ ЙМОВІРНО ЗАЗНАЮТЬ ВПЛИВУ .....	15
Розділ 4. ЕКОЛОГІЧНІ ПРОБЛЕМИ, У ТОМУ ЧИСЛІ РИЗИКИ ВПЛИВУ НА ЗДОРОВ'Я НАСЕЛЕННЯ, ЯКІ СТОСУЮТЬСЯ ДОКУМЕНТА ДЕРЖАВНОГО ПЛАНУВАННЯ, ЗОКРЕМА ЩОДО ТЕРИТОРІЙ З ПРИРОДООХОРОННИМ СТАТУСОМ.....	20
Розділ 5. ЗОБОВ'ЯЗАННЯ У СФЕРІ ОХОРОНИ ДОВКІЛЛЯ, У ТОМУ ЧИСЛІ ПОВ'ЯЗАНІ ІЗ ЗАПОБІГАННЯМ НЕГАТИВНОМУ ВПЛИВУ НА ЗДОРОВ'Я НАСЕЛЕННЯ, ВСТАНОВЛЕНІ НА МІЖНАРОДНОМУ, ДЕРЖАВНОМУ ТА ІНШИХ РІВНЯХ, ЩО СТОСУЮТЬСЯ ДОКУМЕНТА ДЕРЖАВНОГО ПЛАНУВАННЯ, А ТАКОЖ ШЛЯХИ ВРАХУВАННЯ ТАКИХ ЗОБОВ'ЯЗАНЬ ПІД ЧАС ПІДГОТОВКИ ДОКУМЕНТА ДЕРЖАВНОГО ПЛАНУВАННЯ .....	25
Розділ 6. ОПИС НАСЛІДКІВ ДЛЯ ДОВКІЛЛЯ, У ТОМУ ЧИСЛІ ДЛЯ ЗДОРОВ'Я НАСЕЛЕННЯ, У ТОМУ ЧИСЛІ ВТОРИННИХ, КУМУЛЯТИВНИХ, СИНЕРГІЧНИХ, КОРОТКО-, СЕРЕДНЬО- ТА ДОВГОСТРОКОВИХ, ПОСТІЙНИХ І ТИМЧАСОВИХ, ПОЗИТИВНИХ І НЕГАТИВНИХ НАСЛІДКІВ .....	28
Розділ 7. ЗАХОДИ, ЩО ПЕРЕДБАЧАЄТЬСЯ ВЖИТИ ДЛЯ ЗАПОБІГАННЯ, ЗМЕНШЕННЯ ТА ПОМ'ЯКШЕННЯ НЕГАТИВНИХ НАСЛІДКІВ ВИКОНАННЯ ДОКУМЕНТА ДЕРЖАВНОГО ПЛАНУВАННЯ .....	33
Розділ 8. ОБҐРУНТУВАННЯ ВИБОРУ ВИПРАВДАНИХ АЛЬТЕРНАТИВ, ЩО РОЗГЛЯДАЛИСЯ, ОПИС СПОСОБУ, В ЯКИЙ ЗДІЙСНЮВАЛАСЯ СТРАТЕГІЧНА ЕКОЛОГІЧНА ОЦІНКА, У ТОМУ ЧИСЛІ БУДЬ-ЯКІ УСКЛАДНЕННЯ (НЕДОСТАТНІСТЬ ІНФОРМАЦІЇ ТОЩО) .....	36
Розділ 9. ЗАХОДИ ПЕРЕДБАЧЕНІ ДЛЯ ЗДІЙСНЕННЯ МОНІТОРИНГУ НАСЛІДКІВ ВИКОНАННЯ ДОКУМЕНТА ДЕРЖАВНОГО ПЛАНУВАННЯ ДЛЯ ДОВКІЛЛЯ, У ТОМУ ЧИСЛІ ДЛЯ ЗДОРОВ'Я НАСЕЛЕННЯ .....	39
Розділ 10. ОПИС ЙМОВІРНИХ ТРАНСКОРДОННИХ НАСЛІДКІВ ДЛЯ ДОВКІЛЛЯ, У ТОМУ ЧИСЛІ ДЛЯ ЗДОРОВ'Я НАСЕЛЕННЯ .....	43
Розділ 11. РЕЗЮМЕ НЕТЕХНІЧНОГО ХАРАКТЕРУ, РОЗРАХОВАНЕ НА ШИРОКУ АУДИТОРІЮ .....	44
ДОДАТКИ .....	48

## ВСТУП

На сучасному етапі розвитку суспільства все більшого значення у міжнародній, національній і регіональній політиці набуває концепція збалансованого (сталого) розвитку, спрямована на інтеграцію економічної, соціальної та екологічної складових розвитку. Поява цієї концепції пов'язана з необхідністю розв'язання екологічних проблем і врахування екологічних питань в процесах планування та прийняття рішень щодо соціально-економічного розвитку країн, регіонів і населених пунктів.

Стратегічна екологічна оцінка стратегій, планів і програм дає можливість зосередитися на всебічному аналізі можливого впливу планованої діяльності на довкілля та використовувати результати цього аналізу для запобігання або пом'якшення екологічних наслідків в процесі стратегічного планування.

Стратегічна екологічна оцінка (СЕО) – це новий інструмент реалізації екологічної політики, який базується на простому принципі: легше запобігти негативним для довкілля наслідкам діяльності на стадії планування, ніж виявляти та виправляти їх на стадії впровадження стратегічної ініціативи.

Метою СЕО є сприяння сталому розвитку шляхом забезпечення охорони довкілля, безпеки життєдіяльності населення та охорони його здоров'я, інтегрування екологічних вимог під час розроблення та затвердження документів державного планування.

Стратегічна екологічна оцінка здійснюється на основі принципів законності та об'єктивності, гласності, участі громадськості, наукової обґрунтованості, збалансованості інтересів, комплексності, запобігання екологічній шкоді, довгострокового прогнозування, достовірності та повноти інформації у проекті документа, міжнародного екологічного співробітництва.

В Україні створені передумови для імплементації процесу СЕО, пов'язані з розвитком стратегічного планування та національної практики застосування екологічної оцінки.

## МЕТОДОЛОГІЯ ЗДІЙСНЕННЯ СТРАТЕГІЧНОЇ ЕКОЛОГІЧНОЇ ОЦІНКИ

### *Нормативно-правова база проведення СЕО в Україні*

Основними міжнародними правовими документами щодо СЕО є Протокол про стратегічну екологічну оцінку (Протокол про СЕО) до Конвенції про оцінку впливу на навколишнє середовище у транскордонному контексті (Конвенція ЕСПО), ратифікований Верховною Радою України (№ 562-VIII від 01.07.2015), та Директива 2001/42/ЄС про оцінку впливу окремих планів і програм на навколишнє середовище, імплементація якої передбачена Угодою про асоціацію між Україною та ЄС.

Засади екологічної політики України визначені Законом України «Про основні засади (Стратегію) державної екологічної політики на період до 2020 року» (ухвалено Верховною Радою України 21 грудня 2010 року). В цьому законі СЕО згадується в основних принципах національної екологічної політики, інструментах реалізації національної екологічної політики та показниках ефективності Стратегії. Зокрема, одним з показників цілі 4 Стратегії «Інтеграція екологічної політики та вдосконалення системи інтегрованого екологічного управління».

У 2012 році Наказом Міністерства екології та природних ресурсів України (від 17.12.2012 р. № 659) затверджено «Базовий план адаптації екологічного законодавства України до законодавства Європейського Союзу (Базовий план апроксимації)». Зокрема, відповідно до цього плану потрібно привести нормативно-правову базу України у відповідність до вимог «Директиви 2001/42/ЄС про оцінку впливу окремих планів та програм на навколишнє середовище».

21 лютого 2017 р. у Верховній Раді України було зареєстровано нову редакцію законопроекту «Про стратегічну екологічну оцінку» (реєстраційний № 6106). Метою законопроекту є встановлення сфери застосування та порядку здійснення стратегічної екологічної оцінки документів державного планування на довкілля. Законопроект, розроблений на виконання пункту 239 плану заходів з імплементації Угоди про асоціацію між Україною та ЄС, спрямований на імплементацію Директиви 2001/42/ЄС Європейського Парламенту та Ради від 27 червня 2001 р. про оцінку наслідків окремих планів та програм для довкілля.

Закон України «Про стратегічну екологічну оцінку» був ухвалений Верховною Радою України 20 березня 2018 року та 10 квітня 2018 року підписаний Президентом України. Даний Закон вступив в дію з 12 жовтня 2018 року.

Закон встановлює в Україні механізм стратегічної екологічної оцінки (СЕО), який діє в країнах Європейського Союзу та передбачає, що всі важливі документи, зокрема, державні програми, повинні, у першу чергу, проходити стратегічну екологічну оцінку з урахуванням необхідних імовірних ризиків тих чи інших дій для довкілля.

Відповідно до Наказу №296 від 10 серпня 2018 року Міністерством екології та природних ресурсів України було затверджені Методичні рекомендації із здійснення стратегічної екологічної оцінки документів державного планування. Дані Методичні рекомендації розроблено на виконання пунктів 6 та 7 частини першої статті 6 Закону України «Про стратегічну екологічну оцінку».

### *Забезпечення доступу та врахування думки громадськості під час розроблення детального плану території (ДПТ) та здійснення СЕО*

В рамках проведення процедури Стратегічної екологічної оцінки проекту «Детальний план території внесення змін до генерального плану села Яблуниця суміщеного з детальним планом території площею 0,4964 га з метою зміни цільового призначення землі з земель будівництва та обслуговування житлового будинку, господарських будівель і споруд в землі громадської забудови, будівництва та обслуговування готелю, громадських будівель, закладів громадського харчування, для визначення містобудівних умов та обмежень по вул. Горішків в с. Яблуниця Надвірнянського району Івано-Франківської області» було складено Заяву про визначення обсягу стратегічної екологічної оцінки. З метою громадського

обговорення було розміщено Повідомлення про оприлюднення заяви про визначення обсягу стратегічної екологічної оцінки проекту на офіційному веб-сайті Виконавчого комітету Поляницької сільської ради Надвірнянського району, Івано-Франківської області, (<https://polyanitsya.if.ua/>) та до Єдиного реєстру стратегічної екологічної оцінки відомості відповідно до Порядку ведення Єдиного реєстру стратегічної екологічної оцінки (<https://eco.gov.ua/>).

Протягом громадського обговорення заяви про визначення обсягу стратегії екологічної оцінки звернень, зауважень та пропозицій від громадськості не надходило.

У Звіті про стратегічну екологічну оцінку враховані в повному обсязі зауваження і пропозиції, отримані від органів, зазначених у статтях 6-8 Закону України «Про стратегічну екологічну оцінку» щодо заяви про визначення обсягу стратегії екологічної оцінки.

### ***Методологія проведення СЕО***

Методологія ґрунтується на європейському досвіді проведення стратегічної екологічної оцінки документів державного планування. Порядок здійснення СЕО затверджено відповідно до статті 9 Закону України «Про стратегічну екологічну оцінку» та V розділу Методичних рекомендацій із здійснення стратегічної екологічної оцінки документів державного планування.

Етапами стратегічної екологічної оцінки є:

- 1) визначення обсягу стратегічної екологічної оцінки;
- 2) складання звіту про стратегічну екологічну оцінку;
- 3) проведення громадського обговорення та консультацій у порядку, передбаченому статтями 12 та 13 Закону України «Про стратегічну екологічну оцінку», транскордонних консультацій у порядку, передбаченому статтею 14 цього Закону;
- 4) врахування звіту про стратегічну екологічну оцінку, результатів громадського обговорення та консультацій;
- 5) інформування про затвердження документа державного планування;
- 6) моніторинг наслідків виконання документа державного планування для довкілля, у тому числі для здоров'я населення.

Стратегічна екологічна оцінка, звіт про яку надається, виконана на вимогу чинного законодавства, а саме Закону України «Про стратегічну екологічну оцінку» та у відповідності до вимог затверджених методичних матеріалів, а саме Наказу Міністерство екології та природних ресурсів України №296, та містить повний обсяг необхідної інформації згідно п.2 ст.11 Закону України про «Стратегічну екологічну оцінку».

З метою різносторонньої оцінки ймовірного впливу на довкілля застосовувалися такі методи отримування інформації:

- Вивчення проекту містобудівної документації;
- Аналіз статистичних даних наведених у статистичних довідниках та щорічному статистичному збірнику;
- Аналіз динаміки зміни показників;
- Аналіз поточного стану за висновками статистичного щорічника;
- Відкриті джерела, зокрема інтернет- сайти.

Вхідні дані аналізувалися методами простого порівняння, матричного аналізу. З врахуванням ключових проблем населеного пункту були зроблені висновки щодо можливості виконання ДПТ на вказаній ділянці та зроблені рекомендації щодо вдосконалення плану та висновки щодо впливу на довкілля.

## **Розділ 1. ЗМІСТ ТА ОСНОВНІ ЦІЛІ ДОКУМЕНТА ДЕРЖАВНОГО ПЛАНУВАННЯ, ЙОГО ЗВ'ЯЗОК З ІНШИМИ ДОКУМЕНТАМИ ДЕРЖАВНОГО ПЛАНУВАННЯ**

### **Основні цілі детального плану території та його зв'язок з іншими документами державного планування**

Основним об'єктом дослідження, що проходить процедуру СЕО є документ державного планування – Детальний план території внесення змін до генерального плану села Яблуниця суміщеного з детальним планом території площею 0,4964 га з метою зміни цільового призначення землі з земель будівництва та обслуговування житлового будинку, господарських будівель і споруд в землі громадської забудови, будівництва та обслуговування готелю, громадських будівель, закладів громадського харчування, для визначення містобудівних умов та обмежень по вул. Горішків в с. Яблуниця Надвірнянського району Івано-Франківської області. Детальний план території є видом містобудівної документації на місцевому рівні, що визначає планувальну організацію та розвиток частини території.

Детальний план території розробляється на земельну ділянку, що розташовані у межах вул. Горішків в с. Яблуниця Надвірнянського району Івано-Франківської області.

При вирішенні планувальної структури, просторової композиції території, розробленні містобудівної документації, особливу увагу приділено узгодженню проектних рішень з ситуацією в с. Яблуниця, та безпосередньо проаналізовано існуючу ситуацію на території проектування та за її межами.

Детальний план території передбачається для будівництва та обслуговування об'єктів туристичної інфраструктури та закладів громадського харчування. Проектними рішеннями передбачається будівництво готелю та будівлі басейну з літнім майданчиком на покрівлі.

На території проектування детальним планом території – не передбачається розміщення ділових центрів та інноваційних об'єктів, не передбачається розміщення нових виробничих об'єктів.

Відомості щодо розміщення об'єктів культурної спадщини на території проектування згідно Історико-архітектурного опорного плану с. Яблуниця - відсутні.

Проектний план розроблено в межах представленої топографічної зйомки.

Загальна площа земельної ділянки, на якій планується впровадження планованої діяльності – 0,4964га.

Метою даного детального плану території є зміна цільового призначення ділянки та уточнення у більш крупному масштабі положень генерального плану, зміна функціонального призначення території, просторової композиції, параметрів забудови та ландшафтної організації частини території населеного пункту, схеми планування території, а також визначення параметрів забудови окремої земельної ділянки, забезпечення комплексності забудови території, коригування планувальної структури території та архітектурно-композиційного рішення.

Детальний план території розроблено на підставі:

- рішення (витяг) Поляницької сільської ради Надвірнянського району Івано-Франківської області від 07 березня 2024 р. № 702-37-2024«Про надання дозволу на внесення змін до Генеральних планів Поляницької сільської ради».

- завдання на розроблення детального плану території;

- Генеральний план с. Яблуниця (основне креслення) розроблений ДПУДНДПМ "ДПРОМІСТО" імені Ю.М. Білокопя, Івано-Франківська філія;

- вихідних матеріалів та матеріалів топогеодезичних вишукувань, наданих Замовником.

Посилаючись на генеральний план с. Яблуниця (основне креслення) розроблений ДПУДНДПМ "ДПРОМІСТО" імені Ю.М. Білокопя схему проектних планувальних обмежень до діючого генерального плану і стратегії розвитку Поляницької територіальної громади 2024-2030рр.. Функціональне призначення ділянки, що охоплена ДПТ згідно

генерального плану с. Яблуниця території житлово-відпочинкових комплексів «зеленого туризму» та житлової забудови.

При розробленні проекту враховані основні рішення Державної стратегії регіонального розвитку на 2021-2027 роки, затвердженої постановою КМУ від 05.08.2020 № 695 «Про затвердження Державної стратегії регіонального розвитку на 2021-2027 роки», проекту «Стратегії розвитку Івано-Франківської області на 2021-2027 роки» Стратегії розвитку Поляницької територіальної громади 2024-2030рр. та інших стратегій і програм розвитку області та міста з питань охорони навколишнього природного середовища, охорони та збереження нерухомих об'єктів культурної спадщини та пам'яток археології, чинна містобудівна та проектна документація на місцевому рівні, інформація містобудівного, земельного та інших кадастрів, заяви щодо забудови та іншого використання території проектування.

При проектуванні враховані вимоги Державних будівельних норм: ДБН Б.1.1-14:2021 «Склад та зміст містобудівної документації на місцевому рівні»; ДБН Б.2.2-12:2019 «Планування та забудова територій», ДБН В.2.2.-15-2019 «Житлові будинки. Основні положення», ДБН В.2.2.-9-2018 «Громадські будинки і споруди. Основні положення», ДБН В.2.2-40:2018 «Інклюзивність будівель та споруд», ДБН А.2.2-1-2021 «Склад і зміст матеріалів оцінки впливів на навколишнє середовище (ОВНС) при проектуванні і будівництві підприємств, будинків і споруд», ДБН В.1.1.7-2016 «Пожежна безпека об'єктів будівництва», ДБН В.1.2-4:2006 «Інженерно-технічні заходи цивільного захисту (цивільної оборони)», ДБН В.2.2-5:2023 «Захисні споруди цивільного захисту», ДБН В.2.5-74:2013 «Водопостачання. Основні положення проектування», ДБН В.2.5-64:2012 «Внутрішній водопровід та каналізація», ДБН В.2.5-23-2003 «Проектування електрообладнання об'єктів цивільного призначення», ДСП 173-96 «Державні санітарні правила планування та забудови населених пунктів», ДБН Б.1.1-15:2012 «Склад, зміст, порядок розроблення, погодження та затвердження генеральних планів міських населених пунктів», ДБН В.2.3-5:2018 «Вулиці та дороги населених пунктів», інших, чинних нормативних документів згідно з переліком, затвердженим Міністерством розвитку громад та територій України зокрема: Земельний кодекс України зі змінами, Закон України «Про регулювання містобудівної діяльності», Закон України «Про питну воду та питне водопостачання» від 18.11.2004 р. № 2196-IV (стаття 29), Закон України від 14 жовтня 1992 року № 2694-XII «Про охорону праці», Постанова Кабінету Міністрів України від 01.09.2021р. №926 (із змінами), Закон України від 25.06.91 №1264-XII «Про охорону навколишнього природного середовища», Закон України від 18.09.1991 № 1560-XII «Про інвестиційну діяльність».

#### ***Характеристика об'єкту планованої діяльності***

Територія проектування розташована в межах вул. Горішків села Яблуниця Поляницької територіальної громади Надвірнянського району Івано-Франківської області. Відомості щодо розміщення об'єктів культурної спадщини на проєктованій ділянці, а також поблизу території опрацювання - відсутні.

Територія ДПТ площею 0,4964 га складається з однієї земельної ділянки за кадастром номером: 2611093001:16:002:0243.

Цільове призначення земельної ділянки - 02.01 Для будівництва і обслуговування житлового будинку, господарських будівель і споруд (присадибна ділянка).

Територія проектування має неправильну форму в плані та обмежена:

З західної сторони, та східної сторони

– межує з земельними ділянками цільове призначення - 02.01 Для будівництва і обслуговування житлового будинку, господарських будівель і споруд (присадибна ділянка)

З північної

– сторони межує з твердим покриттям вул. Горішків.

З південної

– сторони на відстані 1,5-18 межує з земельною ділянкою цільове призначення - 01.03 Для ведення особистого селянського господарства

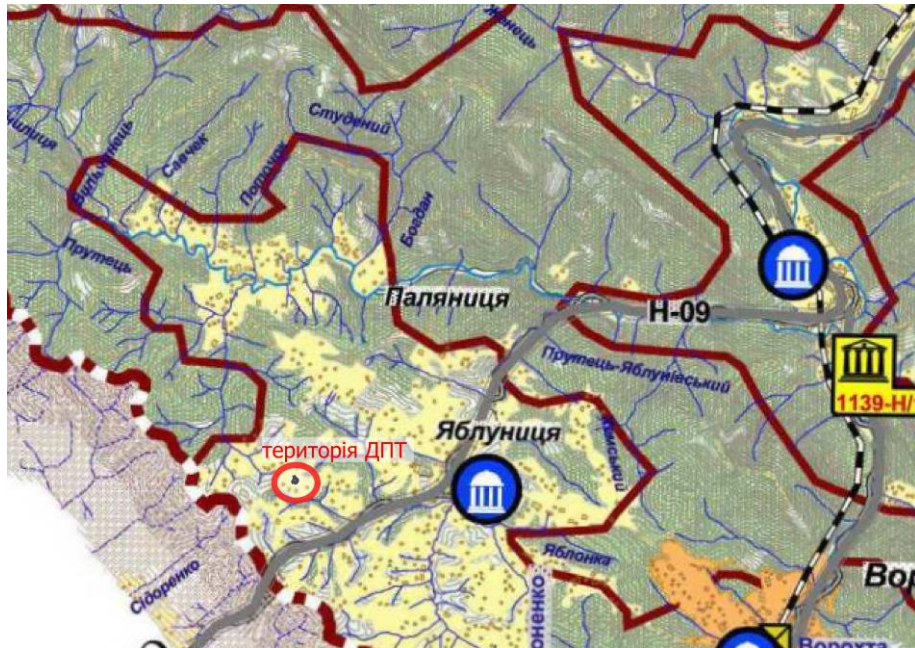


Рисунок1– Схематичне розташування об'єкту планованої діяльності

Заїд на територію проектування здійснюється з вул. Горішків. По периметру території передбачається мощений проїзд.

При в'їзді на територію проектування передбачається паркувальна зона з можливістю розвороту автотранспортних засобів, а також локальні очисні споруди.

#### **Обслуговування населення та дорожньо-транспортна інфраструктура**

На території проектування відсутні заклади по обслуговуванню населення. Детальний план території передбачається для будівництва та обслуговування об'єктів туристичної інфраструктури та закладів громадського харчування. Проектними рішеннями передбачається будівництво готелю та будівлі басейну з літнім майданчиком на покрівлі.

#### **Дорожньо-транспортна інфраструктура**

Територія детального плану знаходиться в частині с. Яблуниця з сформованою мережею проїздів та доріг. Доступ до території проектування можливий з вулиці Горішків, в східній стороні на відстані 1,7 км відгалужується від національної автомобільної дороги Н-09 (Мукачево - Рахів - Богородчани - Івано-Франківськ - Рогатин - Бібрка – Львів). Основний зв'язок з територіями населеного пункту забезпечується вул. Карпатська.

Містобудівною документацією а саме внесення змін до генерального плану села Яблуниця суміщеного з детальним планом території площею 0,4964 га з метою зміни цільового призначення землі з земель будівництва та обслуговування житлового будинку, господарських будівель і споруд в землі громадської забудови, будівництва та обслуговування готелю, громадських будівель, закладів громадського харчування, для визначення містобудівних умов та обмежень по вул. Горішків в с. Яблуниця, вносяться зміни в частині проектної дороги , яка в натурі на місцевості проходить в межах існуючої вул. Горішків.

Згідно Генерального плану с. Яблуниця проектна вулиця проходила через земельні ділянки , так як Генеральним планом не були враховані відомості правовстановлюючих документів на землю, в даній частині розроблення Генерального плану.

Проектними рішеннями даної містобудівної документації ширина дороги в червоних лініях зберігається – 10 м. Змінюється тільки напрям згідно інженерно-геодезичних вишукувань.

Транспортний зв'язок здійснюється з територією проектування з вулиці Горішків.

Ширина проїжджої частини проїзду до території проектування 6 м, Поперечні ухили смуг руху та тротуарів доріг та проїздів — 20% Максимальний похил похил проїзду

має становити 0,08 (80%) згідно таблиці 5.1 ДБН В.2.3-5:2018 «Вулиці та дороги населених пунктів»

По території проектування враховані вимоги передбачені в ДБН Б.2.2-12:2019 п.15.3 Вимоги до проїздів для пожежних автомобілів. Відстань від краю проїзду до зовнішньої стіни будинку становить 5 м, проїзд з твердим покриттям (мощення) шириною-3,5 м.

Організація зовнішнього транспортного сполучення

Територія проектування знаходиться, на відстані:

- 93 км від Івано-Франківського залізничного вокзалу (головна вузлова залізнична станція Івано-Франківської дирекції Львівської залізниці, розташований на перетині двох ліній Ходорів — Хриплин та Івано-Франківськ — Стрий), та Автостанції №1

- 13 км від залізничного пасажирського зупинного пункту Татарів-Буковель (раніше— залізнична станція) Івано-Франківської дирекції залізничних перевезень Львівської залізниці на лінії Делятин— Ділове між станціями Микуличин (10км) та Ворохта(6км). Розташований у селі Татарів Яремчанської міської ради Надвірнянського району Івано-Франківської області

- 33 км від Автостанції в м. Яремче;

- 8 км від Автостанції Буковель в с. Яблуниця.

Аеропорт знаходиться в північному напрямку від території проектування в м. Івано-Франківськ на відстані орієнтовно 86 км.

Дорожньо-транспортна інфраструктура

На території розроблення ДПТ відсутня дорожньо-транспортна інфраструктура

Організація громадського транспорту

Маршрут міжміського громадського транспорту здійснюється автомобільною дорогою національного значення Н-09 (Мукачево - Рахів - Богородчани - Івано-Франківськ - Рогатин - Бібрка – Львів).

Найблища автобусна зупинка с. Яблуниця знаходиться на орієнтовній відстані 1,8 м, від території проектування, в південному напрямку по вул. Героїв Майдану.

Громадський транспорт представлений автобусами, та маршрутними таксі, маршрути яких відносяться до міжміських.

Проектними рішеннями не передбачається встановлення автобусної зупинки. Маршрути міжміського громадського транспорту загального користування до території проектування проектними рішення згідно містобудівної документації не передбачаються (згідно завдання на проектування). Слід зазначити, що в Карпатському регіоні добре організовані перевезення приватними перевізниками по мірі виникнення потреби.

Забезпечення території проектування транспортними засобами та інтенсивність їх використання буде проводитись по мірі виникнення потреби.

### **Інженерне забезпечення**

Водопостачання

На час розроблення містобудівної документації в селі Яблуниця відсутнє централізоване водопостачання .

Згідно даної містобудівної документації водопостачання буде забезпечуватись шляхом будівництва водопроводу (охоронна зона 5 м), який підключатиметься до водозабірної свердловини.

Конкретизація проектних рішень, розрахунок навантаження здійснюється за окремими робочими проектами, на наступних стадіях проектування.

Потреба у водопостачанні визначається з врахуванням норм згідно ДБН В.2.5-64:2012 «Внутрішній водопровід та каналізація» (додаток А, табл.А.2). Так, згідно даного ДБН, приймаючи споживачів готелів (категорія \*\*\* з пральнею) розрахункові середні за рік добові витрати води л/добу на 1 мешканця становить 190 л/добу.

Оскільки, с. Яблуниця відноситься до III кліматичного району, то згідно ДБН В.2.5-64:2012 (додаток А, табл.А.2), застосовується підвищувальний коефіцієнт 1,15.

Водовідведення .

Відповідно до ДБН В.2.5–74:2013 норми водовідведення від каналізованої забудови прийнято по водоспоживанню - 260,55 м<sup>3</sup>.

Детальним планом території передбачається роздільна самопливна закрита мережа дощової каналізації. Схему каналізування передбачено таким чином, щоб стоки від дощоприймачів самопливними мережами подавалися на існуючі очисні споруди с. Яблуниця.

Остаточне рішення щодо способу відведення вод, необхідно уточнювати на подальших стадіях проектування з обов'язковою оновленою картографічною основою.

#### Електропостачання

Електропостачання - передбачається від існуючої електророзподільної мережі (кабельною лінією), а саме від існуючої трансформаторної підстанції яка знаходиться на території проектування.

Конкретизація проектних рішень, розрахунок навантаження здійснюється за окремими робочими проектами, на наступних стадіях проектування.

Існуюча система зовнішнього електропостачання забезпечує необхідну надійність і не потребує зміни на найближчі роки.

Електропостачання рекреаційної території забезпечуватиметься шляхом прокладання кабельної лінії електропередачі потужністю 0,4 кВ від існуючої трансформаторної підстанції.

#### Газопостачання

Газопостачання проектних будинків – не передбачається.

Теплопостачання житлових будівель передбачається від власних джерел теплопостачання (електричні обігрівачі).

#### Інженерна підготовка

Територія на яку розробляється містобудівна перебуває в звичайних інженерно-геологічних умовах.

Інженерна підготовка територій виконана з метою покращення санітарно-гігієнічних умов функціонування будівель і включає вертикальне планування для відводу поверхневих вод, інженерний захист від підтоплення. Організацію поверхневого стоку вод передбачається здійснити комбінованою водовідвідною системою з влаштуванням дощоприймачів, та лотків, , перекритих решітками, в комплексі з заходами по вертикальному плануванню.

Відповідно до «Державні санітарні норми і правила утримання територій населених місць, затверджені наказом Міністерства охорони здоров'я України від 17.03.11 № 145, зареєстрованим у Міністерстві юстиції України 5.04.11 за № 457/19195» п 2.25. Відведення стічних вод, що утворилися на забудованій території внаслідок випадання атмосферних опадів, повинно здійснюватися з усього басейну стоку системою зливової (дощової) каналізації, яка є обов'язковим елементом благоустрою населених пунктів. У містах і селищах міського типу необхідно передбачати зливову (дощову) каналізацію закритого типу з попереднім очищенням стоку. Застосування відкритого водовідвідного устаткування (каналів, кюветів, лотків тощо) допускається в сільських населених пунктах, а також на території парків.

Вертикальне планування територій забезпечуватиме допустимі для руху транспорту і пішоходів ухили на під'їздах з раціональним балансом земляних робіт, таким чином, щоб розміщення земляних мас не викликало зсувні та просадочні явища, порушення режиму ґрунтових вод.

На графічних матеріалах «Схема інженерної підготовки, благоустрою території та вертикального планування» проведені напрямки і величини проектних ухилів, характерні проєктовані відмітки проєктованих будівель.

Інженерна підготовка території передбачає організацію рельєфу із максимальним його збереженням з умовою забезпечення відведення поверхневих вод з ділянки до дороги.

Отже, в склад заходів по інженерній підготовці території, згідно з характером наміченого використання та планувальної організації території, включено:

- забезпечення відведення поверхневих стічних вод;

- забезпечення проектних відміток в точках перехрещення осей проїздів та в характерних місцях;
- забезпечення мінімального обсягу земляних робіт;
- максимальне збереження природного стану ґрунтів;
- створення безпечних умов для руху транспорту, пішоходів
- організація інженерних заходів при формуванні підземного простору під проектними будівлями - 1,2 га.

### **Благоустрій території**

На території проектування передбачено розміщення дитячого, відпочинкового та спортивного майданчика, а також розміщення господарського майданчика (в підземному паркінгу).

Проектом передбачено комплексний благоустрій території з влаштуванням зелених зон загального користування. а саме створення зеленої зони сучасного підходу нетрадиційного озеленення - дахового озеленення, а саме створення зелених зон на верхніх поверхах проектних будівель.

Отже, в загальному благоустрій та озеленення проектної території виконаний шляхом влаштування твердого покриття (тротуарна плитка) дворової частини земельної ділянки, та території під озеленення (газон, та газон з деревною та чагарниковою рослинністю)

Проектом передбачено створення зеленої зони сучасного підходу з повним переліком елементів благоустрою:

- тверді види покриття доріжок і майданчиків;
- елементи сполучення поверхонь, озеленення, клумби;
- лави;
- урни і контейнери для збирання побутових відходів;
- освітлювальне обладнання;
- обладнання архітектурно-декоративного освітлення;
- обладнання для паркування велосипедів.

Місця розташування таких елементів не повинні заважати пересуванню маломобільних груп населення вздовж основних напрямків руху, підходи до місць розташування житлових будинків повинні бути позначені рельєфними, контрастними смугами, добре освітлені. Проїзд має відповідати можливостям маневрування візком. Детальним планом території враховані вимоги щодо інклюзивності.

Слід зазначити, що місця розташування таких елементів не повинні заважати пересуванню маломобільних груп населення вздовж основних напрямків руху, підходи до місць розташування будинків повинні бути позначені рельєфними, контрастними смугами, добре освітлені. Проїзд має відповідати можливостям маневрування візком. Детальним планом території враховані вимоги щодо інклюзивності.

Отже, в загальному благоустрій та озеленення проектної території виконаний шляхом влаштування твердого покриття (тротуарна плитка) дворової частини земельної ділянки, та території під озеленення .

Передбачаються такі об'єкти озеленення :

- Газон з деревною та чагарниковою рослинністю

Рішення щодо забудови та використання земельної ділянки приймаються з урахуванням планувальних обмежень, які діють у межах зон та поширюються на всі будинки, споруди, земельні ділянки, інші об'єкти нерухомості цих зон незалежно від форм власності. Виключенням є магістральні вулиці, використання території яких визначається їх цільовим призначенням. Якщо ділянка розміщується в зоні дії кількох планувальних обмежень, до неї застосовуються всі види обмежень та режимів використання територій або найбільш жорсткий з цих режимів.

Для виконання вантажно-транспортних та будівельно-монтажних робіт планується використовувати автотранспорт підрядника.

Будівельно-монтажні роботи на майданчику планованої діяльності виконуватимуться на основі проекту організації будівництва згідно з діючими нормами ДБН А.3.1-5-2016

«Організація будівельного виробництва», ДСТУ Б А.3.1-22:2013 «Визначення тривалості і будівництва об'єкту», ДБН А.3.2-2-2009 (НПАОП 45.2-7.02.12) «Охорона праці і промислова безпека у будівництві».

Матеріально-технічне забезпечення об'єкта та організація транспортування, складування і зберігання матеріалів, конструкцій і обладнання повинно здійснюватися згідно ДБН А.3.1-5-2016 «Організація будівельного виробництва». Джерела, з яких одержуються основні матеріали, конструкції та устаткування, визначаються організаціями, які займаються комплектацією, та замовником будівництва. Всі будівельні і монтажні роботи передбачається виконувати з максимальним використанням типових технологічних карт будівельних процесів. При будівельно-монтажних роботах проводитимуться зварювальні роботи.

Містобудівні заходи щодо поліпшення стану навколишнього середовища. З метою раціонального використання природних ресурсів та охорони навколишнього середовища проектом передбачається: озеленення вільних територій, благоустрій території в межах проекту.

Детальний план території внесення змін до генерального плану села Яблуниця суміщеного з детальним планом території площею 0,4964 га з метою зміни цільового призначення землі з земель будівництва та обслуговування житлового будинку, господарських будівель і споруд в землі громадської забудови, будівництва та обслуговування готелю, громадських будівель, закладів громадського харчування, для визначення містобудівних умов та обмежень по вул. Горішків в с. Яблуниця Надвірнянського району Івано-Франківської області розроблене з урахуванням прогресивних технологій, ефективного використання території, чіткого функціонального зонування, автомобільних і пішохідних потоків, створення нормативних умов для функціонування комплексу.

## **Розділ 2. ХАРАКТЕРИСТИКА ПОТОЧНОГО СТАНУ ДОВКІЛЛЯ, У ТОМУ ЧИСЛІ ЗДОРОВ'Я НАСЕЛЕННЯ, ТА ПРОГНОЗНІ ЗМІНИ ЦЬОГО СТАНУ, ЯКЩО ДОКУМЕНТ ДЕРЖАВНОГО ПЛАНУВАННЯ НЕ БУДЕ ЗАТВЕРДЖЕНО**

**Загальна характеристика території.** Яблуниця — село в Україні, у Полянницькій сільській громаді Надвірнянського району Івано-Франківської області. До 2020 року село підпорядковувалося Яремчанській міській раді. Село Яблуниця розташоване у межах Карпатського національного природного парку. На південно-західній околиці села знаходиться Яблуницький перевал, на межі Закарпаття та Івано-Франківщини. На південно-західній околиці села бере початок струмок Ренегив, правий доплив Лазещини.

Відстань до районного центру — 55 км, обласного центру — 93 км, Яремче — 36 км. У центрі села розташована автобусна зупинка, ще дві — на околицях села. Найближча залізнична платформа — Татарів (за 8 км).

Територія детального плану, а саме Детальний план території внесення змін до генерального плану села Яблуниця суміщеного з детальним планом території площею 0,4964 га з метою зміни цільового призначення землі з земель будівництва та обслуговування житлового будинку, господарських будівель і споруд в землі громадської забудови, будівництва та обслуговування готелю, громадських будівель, закладів громадського харчування, для визначення містобудівних умов та обмежень по вул. Горішків в с. Яблуниця Надвірнянського району Івано-Франківської області.

Територія проектування має неправильну форму в плані та обмежена:

З західної сторони, та східної сторони – межує з земельними ділянками цільове призначення - 02.01 Для будівництва і обслуговування житлового будинку, господарських будівель і споруд (присадибна ділянка).

З північної сторони межує з твердим покриттям вул. Горішків.

З південної сторони на відстані 1,5-18 межує з земельною ділянкою цільове призначення - 01.03 Для ведення особистого селянського господарства.

Екологічні проблеми досліджуваної території є типовими для Івано-Франківської області. Однією з основних екологічних проблем притаманних досліджуваній території є забруднення атмосферного повітря. Збільшення обсягів викидів забруднюючих речовин в атмосферне повітря Івано-Франківської області пов'язане із збільшенням обсягу виробництва продукції підприємствами області. Основними забруднювачами повітря є підприємства з виробництва та розподілення електроенергії, газу та води. Погодні умови впливають на забруднення атмосферного повітря, особливо пилом і оксидом вуглецю. За відсутності опадів та при високих температурах концентрація цих речовин в атмосферному повітрі значно зростає. Зважаючи на те, що значних джерел забруднення атмосферного повітря на території населеного пункту немає, проте враховуючи перенесення повітряних мас екологічні проблеми є характерними для території області.

**Атмосферне повітря.** У 2022 році викиди забруднюючих речовин у атмосферне повітря в області від стаціонарних джерел забруднення становили 152,3 тис. тонн, в порівнянні з попереднім роком викиди забруднюючих речовин у атмосферне повітря зменшилися на 11,6%. Від стаціонарних джерел забруднення у повітряний басейн надійшло 10,1 млн. т. діоксиду вуглецю (на 15,8% менше порівняно з 2021 роком) – основного парникового газу, який впливає на зміну клімату. Основними забруднювачами повітря залишаються підприємства з постачання електроенергії, газу, пари та кондиційованого повітря, на які припадає 89,5% від загальнообласних обсягів викидів забруднюючих речовин.

Територія детального плану, а саме Детальний план території внесення змін до генерального плану села Яблуниця суміщеного з детальним планом території площею 0,4964 га з метою зміни цільового призначення землі з земель будівництва та обслуговування житлового будинку, господарських будівель і споруд в землі громадської забудови, будівництва та обслуговування готелю, громадських будівель, закладів громадського харчування, для визначення містобудівних умов та обмежень по вул. Горішків в с. Яблуниця Надвірнянського району Івано-Франківської області має вигідне положення в частині

транспортної доступності та забезпечення соціальною інфраструктурою, так як розміщується попри дорогу вул. Горішків яка в східній стороні на відстані 1,7 км відгалужується від національної автомобільної дороги Н-09 (Мукачево - Рахів - Богородчани - Івано-Франківськ - Рогатин - Бібрка – Львів).

Джерело викиду неорганізоване – пересувне. Вплив є тимчасовим. Фактор забруднення повітря знаходиться в постійно динамічному стані і залежить від багатьох складових. Вплив на атмосферне повітря передбачається від руху автотранспорту по території майданчика. Проектні рішення враховують проблему забруднення повітря. Розміщення об'єктів, передбачених детальним планом, не нанесе значного шкідливого впливу на стан повітряного середовища.

**Водні ресурси.** Територія об'єкту не знаходиться в межах зони санітарної охорони від підземних і відкритих джерел водопостачання, водозбірних і водоочисних споруд, водоводів, об'єктів оздоровчого призначення. Такі об'єкти навколо території, де пропонується об'єкт проектування, відсутні. Водно-болотні угіддя міжнародного значення відсутні. При розробці містобудівної документації не розроблялися заходи щодо охорони водних об'єктів. Межі водоохоронних зон будівництвом та експлуатацією об'єкту не порушуються.

**Рослинний світ.** Флора області нараховує понад 1500 видів рослин, що складає більше половини списку флори України. На заповідних територіях області охороняється більше 1000 видів судинних рослин, що становить майже 55 % всієї флори Українських Карпат. Майже третина природної флори Івано-Франківщини, тобто 412 видів, потребує повної або часткової охорони. Сюди належать ендемічні та реліктові, рідкісні та зникаючі види рослин, 126 видів рослин і грибів занесено до Червоної книги України та Європейського Червоного списку.

#### **Види рослин та грибів, що охороняються\***

Види рослин та грибів	2020	2021	2022
Загальна кількість видів рослин та грибів області, од.	1500	1500	1500
Кількість видів рослин та грибів, занесених до Червоної книги України, од.	126	126	126
Кількість видів рослин, занесених до Переліку видів рослин, що підлягають особливій охороні на території регіону, од	88	88	88
Кількість видів рослин та грибів, занесених до додатків Конвенції про охорону дикої флори і фауни і природних середовищ існування в Європі, од.	3	3	3
Кількість видів рослин та грибів, занесених до додатків до Конвенції про міжнародну торгівлю видами дикої фауни і флори, що перебувають під загрозою зникнення (CITES), од.	7	7	7

\* За даними установ природно-заповідного фонду області

Представників цінних видів рослин та грибів, що охороняються на території проектованої діяльності не виявлено.

**Тваринний світ.** Видова чисельність тваринного світу Івано-Франківської області, до якої належить с. Яблуниця, порівняно з іншими регіонами України значно багатша. Хребетні представлені 435 видами, ссавці – 74 видами, птахи – 280 видами та інші – 81 вид (плазуни, земноводні, риби). На території області нараховується 36 видів представників фауни, які перебувають під загрозою зникнення і занесені до Червоної книги України. Ці види потребують систематичної роботи щодо виявлення місць їхнього перебування, проведення постійного спостереження за станом популяцій та наукових досліджень з метою розробки наукових основ їхньої охорони та відтворення.

#### **Види тваринного світу, що охороняються**

Види тваринного світу	2020*	2021*	2022*
Загальна кількість видів тварин, занесених до Червоної книги України, од.	109	109	109
Загальна кількість видів тваринного світу на території області, що охороняється, од.	354	354	354
Кількість видів тварин, занесених до додатків Конвенції про міжнародну торгівлю видами дикої фауни і флори, що перебувають під загрозою зникнення (CITES), од.	36	36	36
Кількість видів тварин, занесених до додатків Конвенції про охорону дикої флори та фауни і природних середовищ існування в Європі (Бернської конвенції), од.	260	260	260
Кількість видів тварин, занесених до додатків Конвенції про збереження мігруючих видів диких тварин (Боннської конвенції, CMS), од.	81	81	81
Кількість видів тварин, що охороняються відповідно до Угоди про збереження афро-євразійських мігруючих водно-болотних птахів (AEWA), од.	20	20	20
Кількість видів тварин, що охороняються відповідно до Угоди про збереження популяцій європейських кажанів (EUROBATS), од.	15	15	15

\* За даними установ природно-заповідного фонду області

Представників видів тваринного світу, що охороняються на території проекрованої діяльності не виявлено.

Згідно з геоботанічним районуванням України (1977), досліджувана територія належить до Івано-Франківсько-Коломийського району Самбірсько-Івано-Франківського округу Східнокарпатської гірської підпровінції Європейської широколистянолісової області. Згідно районування, наведеного в Національному атласі України (2007), ця ділянка розташована у Верховинсько-Бескидському окрузі звичайнодубових, букових, модринових та ялинових лісів і післялісових луків Східнокарпатської підпровінції листяних і хвойних лісів та високогірної рослинності Альпійсько-Карпатської гірської провінції лісів і високогірної рослинності.

#### **Опис факторів довкілля, які ймовірно зазнають впливу з боку планованої діяльності**

При реалізації прийнятого варіанту планованої діяльності щодо «Детальний план території внесення змін до генерального плану села Яблуниця суміщеного з детальним планом території площею 0,4964 га з метою зміни цільового призначення землі з земель будівництва та обслуговування житлового будинку, господарських будівель і споруд в землі громадської забудови, будівництва та обслуговування готелю, громадських будівель, закладів громадського харчування, для визначення містобудівних умов та обмежень по вул. Горішків в с. Яблуниця Надвірнянського району Івано-Франківської області», можливі ймовірні впливи планованої діяльності на наступні фактори довкілля:

##### *Здоров'я населення*

Вплив на здоров'я населення оцінюється як допустимий. Проектом передбачається система заходів безпеки, спрямована на запобігання виникненню аварійних ситуацій, попередження їх розвитку, обмеження масштабів і наслідків аварій, мінімізацію шкідливого техногенного впливу на навколишнє середовище при нормальній експлуатації технологічного обладнання та при аваріях на ньому, що включає технічні та організаційні заходи.

##### *Повітря*

Викиди забруднюючих речовин в атмосферне повітря від планованої діяльності представлені виключно від ДВЗ автотранспорту, який маневрує по території майданчика.

Очікувані рівні максимальних приземних концентрацій забруднюючих речовин не перевищуватимуть встановлених граничнодопустимих концентрацій, тому вплив на стан

атмосферного повітря відбуватиметься в межах природоохоронних та санітарних нормативів.

*Кліматичні фактори (у тому числі зміна клімату та викиди парникових газів)*

Викиди парникових газів передбачаються від роботи ДВЗ, що пересуваються по території, вони є незначними та не становлять небезпеки для здоров'я людей. Підвищення середньої температури повітря в приземному шарі від викидів тепла з димовими газами носитиме локальний характер, забруднення атмосферного повітря незначне та не впливає на зміну клімату та мікроклімату прилеглої території. Особливості кліматичних умов, які сприяють зростанню інтенсивності впливів планованої діяльності на навколишнє середовище, відсутні. Планована діяльність не матиме суттєвого впливу на клімат, чутливість діяльності до зміни клімату не очікується.

*Стан фауни, флори, біорізноманіття*

Цінні зелені насадження на території розроблення детального плану - відсутні. На території проектування - відсутні природоохоронні та ландшафтно-рекреаційні території озеленених та інших відкритих просторів різного призначення, в тому числі рекреаційні зони. Території та об'єкти природно-заповідного фонду, їх функціональні та охоронні зони відсутні, території, зарезервовані з метою наступного їх заповідання відсутні, території Смарагдової мережі по території детального планування не проходять, біосферні резервати програми ЮНЕСКО "Людина і біосфера" відсутні. Будівництво і експлуатація об'єкту планованої діяльності при дотриманні вимог з охорони довкілля матиме мінімальний шкідливий вплив на рослинний і тваринний світ та їх біорізноманіття.

*Земля (у тому числі вилучення земельних ділянок)*

Внесення змін до генерального плану села Яблуниця суміщеного з детальним планом території площею 0,4964 га з метою зміни цільового призначення землі з земель будівництва та обслуговування житлового будинку, господарських будівель і споруд в землі громадської забудови, будівництва та обслуговування готелю, громадських будівель, закладів громадського харчування для визначення містобудівних умов та обмежень по вул. Горішків в с. Яблуниця Надвірнянського району Івано-Франківської області, має зручне розташування в с. Яблуниця. Оскільки, метою даної містобудівної документації є зміна функціонального призначення території ДПТ в землі громадської забудови, будівництва та обслуговування готелю, громадських будівель, закладів громадського харчування, для визначення містобудівних умов та обмежень, то проектними рішеннями не передбачено проектування режимоутворюючих об'єктів, які б обумовлювали встановлення обмеження у використанні земельних ділянок.

*Ґрунти*

Вертикальне планування територій забезпечуватиме допустимі для руху транспорту і пішоходів ухили на під'їздах з раціональним балансом земляних робіт, таким чином, щоб розміщення земляних мас не викликало зсувні та посадочні явища, порушення режиму ґрунтових вод. Згідно з характером наміченого використання та планувальної організації території, включено такі заходи по інженерній підготовці території: забезпечення відведення поверхневих стічних вод; забезпечення проектних відміток в точках перехрещення осей проїздів та в характерних місцях; забезпечення мінімального обсягу земляних робіт; максимальне збереження природного стану ґрунтів; створення безпечних умов для руху транспорту, пішоходів; організація інженерних заходів при формуванні підземного простору під проектними будівлями. При дотриманні прийнятих проектом технологічних рішень вплив на стан ґрунтів зведений до мінімуму.

*Вода*

На час розроблення містобудівної документації в селі Яблуниця відсутнє централізоване водопостачання. Згідно даної містобудівної документації водопостачання буде забезпечуватись шляхом будівництва водопроводу (охоронна зона 5 м), який підключатиметься до водозабірної свердловини. Конкретизація проектних рішень, розрахунок навантаження здійснюється за окремими робочими проектами, на наступних стадіях проектування.

*Матеріальні об'єкти, включаючи архітектурну, археологічну та культурну спадщину*

На досліджуваній території об'єкти архітектурної, археологічної, культурної спадщини на ділянці відсутні, тому негативний вплив не прогнозується.

При виявленні знахідки археологічного або історичного характеру проектом передбачається повне припинення робіт у відповідності до вимог Закону України «Про охорону культурної спадщини», Закону України «Про охорону археологічної спадщини».

*Ландшафт*

Інженерна підготовка території виконана з метою покращення санітарно-гігієнічних умов функціонування будівель і включає вертикальне планування для відводу поверхневих вод, інженерний захист від підтоплення. Організацію поверхневого стоку вод передбачається здійснити комбінованою водовідвідною системою з влаштуванням дощоприймачів, та лотків, перекритих решітками, в комплексі з заходами по вертикальному плануванню.

*Надра*

На території проектування небезпечні геологічні процеси, затоплення та підтоплення, відсутні. Територія на яку розробляється містобудівна перебуває в звичайних інженерно-геологічних умовах. Будівництво і експлуатація об'єкту планованої діяльності при дотриманні вимог з охорони довкілля не матиме суттєвого впливу на надра.

*Соціально-економічні умови*

З боку соціально-економічних умов впровадження планованої діяльності буде мати позитивний характер, обумовлений створенням зеленої зони сучасного підходу з повним переліком елементів благоустрою: тверді види покриття доріжок і майданчиків, елементи сполучення поверхонь, озеленення, лави, урни, освітлювальне обладнання, обладнання архітектурно-декоративного освітлення, обладнання для паркування велосипедів.

На території проектування передбачено розміщення дитячого, відпочинкового та спортивного майданчика.

**Ймовірний майбутній розвиток, якщо ДПТ не буде впроваджений**

Проектна документація «Детальний план території внесення змін до генерального плану села Яблуниця суміщеного з детальним планом території площею 0,4964 га з метою зміни цільового призначення землі з земель будівництва та обслуговування житлового будинку, господарських будівель і споруд в землі громадської забудови, будівництва та обслуговування готелю, громадських будівель, закладів громадського харчування, для визначення містобудівних умов та обмежень по вул. Горішків в с. Яблуниця Надвірнянського району Івано-Франківської області» виготовлена у відповідності до чинних нормативних документів, з урахуванням поточного стану довкілля та умов збалансованого природокористування.

Розвиток с. Яблуниця залежить від правильної організації простору населеного пункту. Проаналізовано положення с. Яблуниця та забудови, проведено аналіз в процесі планування розвитку на рівні існуючої містобудівної системи в сучасному стані. Слід зазначити, що прогнозування розвитку с. Яблуниця залежить від правильної організації простору населеного пункту.

Формування планувальної структури населеного пункту базується на рішеннях, закладених генеральним планом, його плануванням і забудови. Розподіл території за функціональним використанням базується на планувальних рішеннях, направлених на формування якісного архітектурно-планувального середовища, що сприятиме підвищенню комфорту населення даного регіону.

### Розділ 3. ХАРАКТЕРИСТИКА СТАНУ ДОВКІЛЛЯ, УМОВ ЖИТТЄДІЯЛЬНОСТІ НАСЕЛЕННЯ ТА СТАНУ ЙОГО ЗДОРОВ'Я НА ТЕРИТОРІЯХ, ЯКІ ЙМОВІРНО ЗАЗНАЮТЬ ВПЛИВУ

#### Стан здоров'я населення

Здоров'я людини визначається складною взаємодією цілого ряду факторів: спадковість, соціально-економічне та психологічне благополуччя, доступність і якість медичного обслуговування, спосіб життя і наявність шкідливих звичок, умови життєдіяльності та якість навколишнього природного середовища. Визначення точного внеску окремих факторів у розвиток захворювання нерідко є досить важким завданням, яке ускладнюється значною кількістю обумовлених ними ефектів, багато з яких, до того ж, можуть зустрічатися серед населення і без впливу цих факторів. Виконання детального плану території не зачіпатиме інших територій. В разі порушення проектом забудови суміжних територій будівництва буде визначено необхідні заходи. Згідно з ДСП № 173-96 «Державні санітарні правила планування та забудови населених пунктів», що затверджені Постановою Головного державного санітарного лікаря України № 173 від від 19.06.96, санітарно-захисна зона для об'єкта проектування не нормується.

За 2022 рік відмічається зниження загальної захворюваності серед дорослого населення від 1430,6 на 1 тис. населення за 2021 рік до 1372,3 в 2022 році, що пов'язано з міграцією через воєнні дії.

Знизилась загальна захворюваність по таких нозологіях, як: цукровий діабет, хвороби ока, хвороби системи кровообігу, в тому числі і всі форми гіпертонічної хвороби, цереброваскулярні захворювання, в тому числі інсульти, хвороби органів дихання, сечостатевої системи.

Найменування класів хвороб	Загальна захворюваність			
	2021		2022	
	Абс. ч.	па 100 тис. дор. пас.	Абс. ч.	па 100 тис. дор. пас.
Всього	220148	1430,6	211181	1372,3
Інфекційні та паразитарні хвороби	1751	1137,8	2009	1305,5
Новоутворення	5236	3402,5	5801	3769,6
Хв. крові та кровотворних органів	481	312,6	552	358,7
Хвороби ендокринної системи	15939	10357,5	16683	10840,9
в т. ч. цукровий діабет	8243	5356,5	8080	5250,5
Хв. нервової системи	6996	4546,1	7185	4668,9
Хв.ока та додаткового апарату	17098	11110,6	16716	10862,4
Хв. вуха та соскопод. відростка	5867	3812,5	6213	4037,3
Хвороби системи кровообігу	68688	44634,8	63605	41331,7
в т. ч. гіпертонічна хв. (всі форми)	33525	21785,2	30731	19969,6
в т. ч. ішемічна хвороба серця	24648	16016,7	24938	16205,2
в т. ч. гострий інфаркт міокарду	168	109,2	194	126,1
в т. ч. цереброваскулярні захвор.	6101	3964,5	4912	3191,9
в т. ч. інсульти	473	307,4	346	224,8
Хвороби органів дихання	43122	28021,5	37933	24649,6
Хв. шлунково-кишкового тракту	16339	10617,4	16847	10947,5
Хв. шкіри та підшкірної клітковини	2684	1744,1	3457	2246,4
Хвороби кістково-м'язової системи	16731	10872,1	20459	13294,6
Хвороби сечостатевої системи	13835	8990,2	10886	7073,9
Вроджені аномалії	242	157,3	318	206,6
Симптоми, ознаки тощо	24	15,6	16	10,4
Травми та отруєння	5115	3323,8	6340	4119,8

Ріст загальної захворюваності спостерігається по: інфекційних хворобах, новоутвореннях, хворобах крові та кровотворних органів, хворобах ендокринної системи та

порушення обміну речовин, хворобах нервової системи, хворобах вуха, ІХС, гострому інфаркті міокарду, хворобах шлунково-кишкового тракту, хворобах шкіри та підшкірної клітковини, хворобах кістково-м'язової системи, вроджених аномаліях, травмах і отруєннях.

Також відмічається зниження первинної захворюваності населення за 2022 рік – 366,4 на 100 тис. дорослого населення проти 415,8 за 2021 рік.

В структурі первинної захворюваності перше місце займають хвороби органів дихання – 41,7 %, друге місце – хвороби ока – 13,0 %, на третьому місці хвороби системи кровообігу – 9,7 %, четверте місце – травми та отруєння – 9,6 %, на п'ятому місці хвороби кістково-м'язової системи – 6,4 %.

Згідно Закону України «Про інформацію» (стаття 13, пункт 2) інформація про стан довкілля, крім інформації про місце розташування військових об'єктів, не може бути віднесена до інформації з обмеженим доступом. Тому посилаючись на загальнодоступні джерела можна дати наступну оцінку стану навколишнього середовища, де впроваджується планована діяльність.

Екологічна ситуація, рівень екологічної безпеки району залежать, передусім, від обсягів впливу на навколишнє середовище підприємств промислової і комунальної сфер, сільського господарства, транспортних засобів, а також рівня дотримання природоохоронного законодавства мешканцями області.

Основним завданням при будівництві та експлуатації об'єктів має бути дотримання санітарно-гігієнічних норм встановлених законодавством України та впровадження новітніх технологій, які забезпечать мінімізацію негативного впливу на навколишнє середовище.

Шкідливого впливу на здоров'я населення від проектного будівництва не передбачається.

### **Геологічне середовище**

Геологічне середовище – це частина земної кори (гірські породи, ґрунти, донні відклади, підземні води тощо), яка взаємодіє з елементами ландшафту, атмосферою та поверхневими водами і може зазнавати впливу техногенної діяльності. З одного боку, воно є мінерально-сировинною базою для виробничої діяльності, а з другого - фундаментом всієї господарської діяльності людства, адже саме на гірських породах формується ґрунтовий і рослинний покриви, вони є первинною основою всіх будівель та інженерних споруд.

Територія Івано-Франківської області входить до складу двох великих геоструктурних одиниць: Карпатської геосинклінальної області і південно-західної окраїни Руської платформи (Волино-Подільська плита).

На території проектування небезпечні геологічні процеси, затоплення та підтоплення, відсутні. Територія на яку розробляється містобудівна перебуває в звичайних інженерно-геологічних умовах.

### **Стан атмосферного повітря**

#### *Загальна характеристика забруднення атмосферного повітря*

У 2022 році викиди забруднюючих речовин у атмосферне повітря в області від стаціонарних джерел забруднення становили 152,3 тис. тонн, в порівнянні з попереднім роком викиди забруднюючих речовин у атмосферне повітря зменшилися на 11,6%. Від стаціонарних джерел забруднення у повітряний басейн надійшло 10,1 млн. т. діоксиду вуглецю (на 15,8% менше порівняно з 2021 роком) – основного парникового газу, який впливає на зміну клімату. Основними забруднювачами повітря залишаються підприємства з постачання електроенергії, газу, пари та кондиційованого повітря, на які припадає 89,5% від загальнообласних обсягів викидів забруднюючих речовин.

Динаміка викидів окремих забруднюючих речовин в атмосферне повітря  
стаціонарними джерелами забруднення у 2022 році\*

	Обсяги викидів забруднюючих речовин усього	У тому числі						Крім того, викиди діоксиду вуглецю (тис. т)
		Діоксиду та інших сполук сірки	Сполуки азоту	Метану	Оксиду вуглецю	Речовин у вигляді суспендованих твердих частинок	Неметанових летких органічних сполук	
<b>Область</b>	152259,2	104884,9	12817,8	6381,5	2880,8	20537,3	4626,2	10044,8
Надвірнянський	3783,6	29,3	465,6	1963,3	244,9	78,2	1000,4	58,2

За даними головного управління статистики в Івано-Франківській області у структурі викидів забруднюючих речовин переважає діоксид та інші сполуки сірки, речовин у вигляді твердих суспендованих частинок, сполуки азоту, метан, неметанові леткі органічні сполуки, оксид вуглецю.

При будівництві на ділянці передбачено навантаження на атмосферне середовище, що носить тимчасовий характер, тривалість якого визначається розрахунковим терміном проведення будівельних робіт. Проектом не передбачається (заборонено) застосовувати в процесі будівництва речовини, будівельні матеріали, які не мають сертифікатів якості України. До експлуатації допускати машини та механізми виключно у справному технічному стані. Здійснювати постійний екологічний контроль процесу будівництва. Можливими джерелами забруднення атмосфери на проектованому об'єкті є тимчасові місця паркування спецтехніки.

### Кліматичні особливості

Клімат Івано-Франківської області має перехідний характер від помірно-теплого вологого Західноєвропейського до континентального Східноєвропейського. Клімат області помірно-континентальний. Територія області лежить в Атлантико-континентальній кліматичній області і формується під переважним впливом вологих повітряних мас Атлантичного океану та Середземного моря. Вторгнення арктичних повітряних мас з північного сходу взимку спричиняє різке зниження температури повітря, середземноморського повітря з південного заходу влітку — підвищення температури повітря та інтенсивність посушливих явищ. Зима м'яка з середньою температурою січня  $-5^{\circ}\text{C}$ , літо тепле з середньою температурою липня  $+18^{\circ}\text{C}$ .

### Стан водного середовища

#### *Опис річок, які протікають через територію громади*

Прутець Яблуницький (Прутчик) — річка в Українських Карпатах, у межах Надвірнянського району Івано-Франківської області. Ліва притока Пруту (басейн Дунаю). Довжина 16 км, площа водозбірного басейну 114 км<sup>2</sup>. Похил річки 20 м/км. Річка гірського типу, з кам'янистим дном і численними перекатами. Долина вузька, глибока. Річище слабозвивисте. Прутець Яблуницький бере початок на захід від села Поляниця, неподалік від гори Довга. Тече в межах масиву Горгани переважно на схід. Впадає до Пруту в селі Татарів.

Над річкою розташоване село Поляниця і частина гірськолижного курорту Буковель. У пониззі річка тече територією Карпатського національного природного парку.

Територія проектованого будівництва прибережні захисні смуги не порушує.

Враховуючи відстань розташування об'єкту до водойми, варто зазначити, що згідно ст. 88, 89 Водного кодексу України (Редакція від 19.08.2022) та ст. 60, 61 Земельного кодексу України (Редакція від 27.07.2023) прибережні захисні смуги, що встановлюються по берегах річок та навколо водойм уздовж урізу води (у меженний період) для малих річок, струмків і потічків планованим будівництвом не порушуються. У межах існуючих населених пунктів прибережна захисна смуга встановлюється з урахуванням містобудівної документації. Об'єкт планованої діяльності витримує межі планувальних обмежень та прибережних захисних смуг.

## Рослинний та тваринний світ

Збереження біотичного і ландшафтного різноманіття шляхом створення нових та вдосконалення існуючих заповідних територій, формування регіональної екологічної мережі є одним з пріоритетних напрямків розвитку заповідної справи в Івано-Франківській області.

Вплив на рослинний і тваринний світ прогнозується незначний і носитиме тимчасовий характер. По завершенню будівельних робіт територія планової діяльності, буде упорядкована.

На території планованої діяльності об'єктів природно-заповідного фонду, цінних видів рослин і тварин не зареєстровано.

## Соціальне середовище

Внесення змін до генерального плану села Яблуниця суміщеного з детальним планом території розташована північно-західній частині села Яблуниця, вул. Горішків, яке розташоване у високогір'ї Карпат. Забудова села складається переважно з одноповерхових житлових будинків садибного типу, а також громадської та рекреаційної забудови. Основний напрямок діяльності – туристична та рекреаційна діяльність.

Населення села Яблуниця становить - 853 людей.

Площа села Яблуниця становить - 1900 га.

Густота населення складає - 44,89 осіб/кв.км.

Територія проектування знаходяться в західній частині с. Яблуниця.



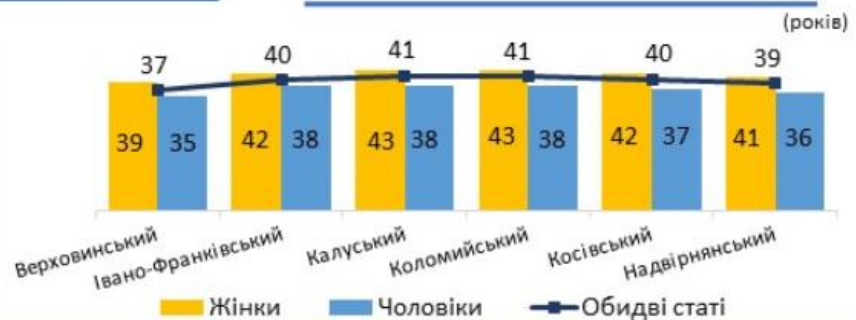
На 1 січня 2022р. чисельність осіб у віці 0–15 років становила 17,8% від загальної чисельності постійного населення, 16–35 років – 26,5%, 36–59 років – 34,2%, 60 років і старше – 21,5%.



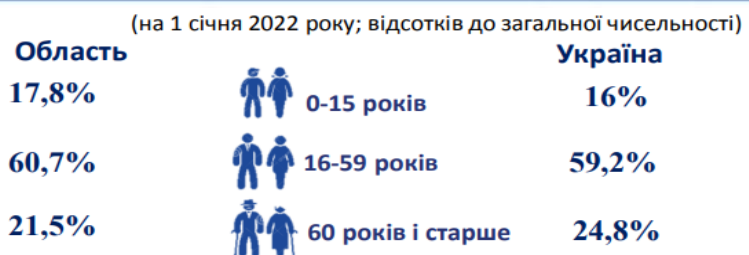
На початок 2022р. демографічне навантаження на 1000 осіб постійного населення віком 16-59 років складало 647 осіб у віці 0–15 років та 60 років і старше.

Серед районів найбільше демографічне навантаження на працездатне населення зафіксовано у Верховинському районі (745), найменше – в Івано-Франківському (627).

Середній вік населення Прикарпаття становив 40 років (чоловіків – 38, жінок – 42).



Вікова структура населення характеризується досить високою питомою вагою осіб старшого віку і низькою – молодшого.



На початок 2022р. демографічне навантаження на 1000 осіб постійного населення віком 16–59 років складало 647 осіб у віці 0–15 років та 60 років і старше (по Україні – 688 осіб).

При цьому на 1000 осіб у віці 16–59 років припадало 354 особи у віці 60 років і старше (по Україні – 418) і 293 особи у віці 0–15 років (по Україні – 270).

Середній вік населення Прикарпаття становив 40 років (чоловіків – 38, жінок – 42).



У січні - травні 2023 року з філіями обласного центру зайнятості співпрацювало 2,3 тис. роботодавців. В базі даних обласної служби зайнятості налічувалось 5,6 тис. вакансій. За сприяння служби зайнятості було укомплектовано 4,0 тис. вакансій, рівень укомплектування вакансій склав 71,5%.

До громадських та інших робіт тимчасового характеру було залучено 138 осіб. Крім того, 466 осіб були залучені до суспільно корисних робіт в умовах воєнного стану.

Виконання детального плану території не зачіпатиме інших територій. Згідно з ДСП № 173-96 «Державні санітарні правила планування та забудови населених пунктів», що затверджені Постановою Головного державного санітарного лікаря України № 173 від 19.06.96, санітарно-захисна зони для об'єкта проектування не нормується.

#### **Розділ 4. ЕКОЛОГІЧНІ ПРОБЛЕМИ, У ТОМУ ЧИСЛІ РИЗИКИ ВПЛИВУ НА ЗДОРОВ'Я НАСЕЛЕННЯ, ЯКІ СТОСУЮТЬСЯ ДОКУМЕНТА ДЕРЖАВНОГО ПЛАНУВАННЯ, ЗОКРЕМА ЩОДО ТЕРИТОРІЙ З ПРИРОДООХОРОННИМ СТАТУСОМ**

Екологічні проблеми району розташування досліджуваної ділянки є аналогічними до регіональних проблем. Однією з важливих екологічних проблем залишається забруднення атмосферного повітря викидами забруднюючих речовин від промислових підприємств та транспортними засобами. Руйнування у процесі освоєння території і господарської діяльності біогеоценотичного покриву і функціональної цілісності природних екосистем, порушення оптимальної структури ландшафтоформуєчих компонентів на водозборах рік. Розорювання земель на ерозійно-небезпечних схилах, відсутність системи протиерозійних і стокорегулюючих заходів. Зменшення лісистості водозборів рік, зміщення верхньої межі лісу, всихання ялиників, порушення вікової структури і спрощення видового складу лісів. Порушення технології лісозаготівель, переважання наземного тракторного трелювання деревини, захаращення русел водотоків. Серед локальних проблем населеного пункту можна виділити: необхідність покращення електропостачання села шляхом збільшення потужностей трансформаторних підстанцій; облаштування тротуарів та вулиць села; відсутність загальних очисних споруд.

Компонентами навколишнього природного середовища, на які впливає планова діяльність, та доповнить проблематику району ДПТ є: повітряне середовище, водне середовище, ґрунт.

Можливі екологічні проблеми внаслідок реалізації об'єкту проектування:

Вплив на атмосферне повітря

Продовж періоду виконання будівельно-монтажних робіт організовані джерела викидів забруднюючих речовин відсутні. Будуть діяти тимчасові нестационарні та неорганізовані джерела викидів в атмосферу, які постійно переміщатимуться в межах площадки будівництва. Дані джерела викидів забруднюючих речовин відносяться до джерел з неорганізованим або нестационарним викидом. Відповідно, нормативи гранично допустимих викидів забруднюючих речовин для них не встановлюються. Передбачаються викиди в атмосферу від ДВЗ та індивідуальних систем опалення.

Вплив на атмосферне повітря від дії даних джерел оцінюється як допустимий і по завершенню терміну виконання будівельних робіт їх вплив частково припиниться.

Вплив на водні ресурси

Детальний план території не передбачає створення підприємств, діяльність яких призведе до збільшення обсягів скидів забруднених вод у поверхневі води. Для захисту підземних вод планується влаштування з природного покриття під'їзної частини. Відведення дощових та талих вод буде здійснюватись згідно вертикального планування.

Враховуючи близькість розташування об'єкту до водойми, варто зазначити, що згідно ст. 88, 89 Водного кодексу України (Редакція від 21.02.2020) та ст. 60, 61 Земельного кодексу України (Редакція від 21.02.2020) прибережні захисні смуги встановлюються по берегах річок та навколо водойм уздовж урізу води (у межений період) для малих річок, струмків і потічків, а також ставків площею менше 3 гектарів шириною 25 метрів. У межах існуючих населених пунктів прибережна захисна смуга встановлюється з урахуванням містобудівної документації. Об'єкт планованої діяльності витримує межі планувальних обмежень та прибережних захисних смуг

Вплив на ґрунт та надра

Заходи для забезпечення нормативного стану земельних ресурсів під час рекультивациі та будівництва включають: обов'язкове дотримання меж території, відведеної для будівництва; складування родючого ґрунту на спеціально відведених майданчиках з наступним використанням його при рекультивациі, вертикального планування будівельного майданчику; всі будівельні матеріали мають бути розміщені на спеціально відведеній ділянці

з твердим покриттям; контроль за роботою інженерного обладнання, механізмів і транспортних засобів.

Тож у процесі будівництва та експлуатації транспортної інфраструктури створення додаткових негативних впливів на ґрунт та надра не передбачається.

#### Відходи

Відходи, (тверде побутове сміття), що будуть утворюватися під час експлуатації передбачається збирати в контейнери, та вивозити спеціалізованими організаціями згідно графіку та по мірі необхідності. У разі виявлення та ідентифікації серед побутового сміття небезпечних відходів, – необхідно вживати заходів для їх видалення та утилізації відповідно до вимог чинного законодавства України.

#### Здоров'я населення

Вплив на здоров'я населення оцінюється як допустимий. Проектом передбачається система заходів безпеки, спрямована на запобігання виникненню аварійних ситуацій, попередження їх розвитку, обмеження масштабів і наслідків аварій, мінімізацію шкідливого техногенного впливу на навколишнє середовище при нормальній експлуатації технологічного обладнання та при аваріях на ньому, що включає технічні та організаційні заходи.

#### Оцінка впливу планованої діяльності на об'єкти з природоохоронним статусом

Відповідно до Порядку розроблення, оновлення, внесення змін та затвердження містобудівної документації, затвердженого постановою Кабінету Міністрів України від 01.09.2021р. №926 (із змінами), природоохоронні території та об'єкти – це території та об'єкти природно-заповідного фонду, їх функціональні та охоронні зони, території, зарезервовані з метою наступного їх заповідання, об'єкти екомережі, території Смарагдової мережі, водно-болотні угіддя міжнародного значення, біосферні резервати програми ЮНЕСКО “Людина і біосфера”, об'єкти всесвітньої спадщини ЮНЕСКО.

Враховуючи вищезазначене, на території проектування відсутні:

- території та об'єкти природно-заповідного фонду, їх функціональні та охоронні зони;
- території, зарезервовані з метою наступного їх заповідання відсутні,
- об'єкти екомережі. Даний проект регіональної схеми формування екомережі в Івано-Франківській області в порядку, установленому Законом України «Про екологічну мережу України», не затверджений);
- території Смарагдової мережі По території детального планування не проходить умовний шар Смарагдова мережа
- водно-болотні угіддя міжнародного значення відсутні
- біосферні резервати програми ЮНЕСКО “Людина і біосфера” відсутні

Безпосередньо на території планованої діяльності відсутні об'єкти природно-заповідного фонду. Негативного впливу на найближчі об'єкти ПЗФ не передбачається. Крім того, будівництво планується на антропогенно-зміненій території, отже значний негативний вплив на флору, фауну та об'єкти природно-заповідного фонду не відбуватиметься.

## **Розділ 5. ЗОБОВ'ЯЗАННЯ У СФЕРІ ОХОРОНИ ДОВКІЛЛЯ, У ТОМУ ЧИСЛІ ПОВ'ЯЗАНІ ІЗ ЗАПОБІГАННЯМ НЕГАТИВНОМУ ВПЛИВУ НА ЗДОРОВ'Я НАСЕЛЕННЯ, ВСТАНОВЛЕНІ НА МІЖНАРОДНОМУ, ДЕРЖАВНОМУ ТА ІНШИХ РІВНЯХ, ЩО СТОСУЮТЬСЯ ДОКУМЕНТА ДЕРЖАВНОГО ПЛАНУВАННЯ, А ТАКОЖ ШЛЯХИ ВРАХУВАННЯ ТАКИХ ЗОБОВ'ЯЗАНЬ ПІД ЧАС ПІДГОТОВКИ ДОКУМЕНТА ДЕРЖАВНОГО ПЛАНУВАННЯ**

Законодавчим підґрунтям для формування суспільних відносин для забезпечення екологічної безпеки є Закон України «Про охорону навколишнього природного середовища» від 25 червня 1991 р., який розглядає екологічну безпеку життєдіяльності людини як невід'ємну умову сталого економічного і соціального розвитку України і закріплює відповідні заходи правового впливу щодо її забезпечення.

При проектуванні, розміщенні, будівництві, введенні в дію нових і реконструкції діючих підприємств, споруд та інших об'єктів, удосконаленні існуючих і впровадженні нових технологічних процесів та устаткування, а також в процесі експлуатації цих об'єктів забезпечується екологічна безпека території, раціональне використання природних ресурсів, додержання нормативів шкідливих впливів на навколишнє природне середовище. При цьому повинні передбачатися вловлювання, утилізація, знешкодження шкідливих речовин і відходів або повна їх ліквідація, виконання інших вимог щодо охорони навколишнього природного середовища і здоров'я людей.

Документом державного планування є Детальний план території, який є видом містобудівної документації на місцевому рівні, що визначає планувальну організацію та розвиток частини території. Проектні рішення ДПТ розроблено згідно Закону України «Про охорону навколишнього природного середовища», а саме: Статті 3 «Основні принципи охорони навколишнього природного середовища».

Під час розроблення документації було враховано законодавчі та нормативні документи: Земельний кодекс України, Водний кодекс України, Закон України «Про основи містобудування», Закон України «Про регулювання містобудівної діяльності», Закон України «Про архітектурну діяльність», Закон України «Про місцеве самоврядування в Україні», Закон України «Про охорону навколишнього природного середовища», Закон України «Про природно-заповідний фонд», Закон України «Про екологічну мережу України», Закон України «Про охорону культурної спадщини», Закон України «Про забезпечення санітарного та епідеміологічного благополуччя населення», Закон України «Про благоустрій населених пунктів».

При розробленні проекту враховані основні рішення Державної стратегії регіонального розвитку на 2021-2027 роки, затвердженої постановою КМУ від 05.08.2020 № 695 «Про затвердження Державної стратегії регіонального розвитку на 2021-2027 роки», , проекту «Стратегії розвитку Івано-Франківської області на 2021-2027 роки»

При проектуванні враховані вимоги: ДБН Б.1.1-14:2021 «Склад та зміст містобудівної документації на місцевому рівні»; ДБН Б.2.2-12:2019 «Планування та забудова територій», ДБН В.2.2.-15-2019 «Житлові будинки. Основні положення», ДБН В.2.2.-9-2018 «Громадські будинки і споруди. Основні положення», ДБН В.2.2-40:2018 «Інклюзивність будівель та споруд», ДБН А.2.2-1-2021 «Склад і зміст матеріалів оцінки впливів на навколишнє середовище (ОВНС) при проектуванні і будівництві підприємств, будинків і споруд», ДБН В.1.1.7-2016 «Пожежна безпека об'єктів будівництва», ДБН В.1.2-4:2006 «Інженерно-технічні заходи цивільного захисту (цивільної оборони)», ДБН В.2.2-5:2023 «Захисні споруди цивільного захисту», ДБН В.2.5-74:2013 «Водопостачання. Основні положення проектування», ДБН В.2.5-64:2012 «Внутрішній водопровід та каналізація», ДБН В.2.5-23-2003 «Проектування електрообладнання об'єктів цивільного призначення», ДСП 173-96 «Державні санітарні правила планування та забудови населених пунктів», ДБН Б.1.1-15:2012 «Склад, зміст, порядок розроблення, погодження та затвердження генеральних планів міських населених пунктів», ДБН В.2.3-5:2018 «Вулиці та дороги населених пунктів».

Детальний план розробляється з урахуванням природно-кліматичних умов, існуючого рельєфу території, особливостей прилеглої території та забудови, з додержанням технологічних і санітарних розривів, з урахуванням взаємозв'язку основних та допоміжних споруд.

Законом встановлено, що використання природних ресурсів громадянами, підприємствами, установами та організаціями здійснюється з додержанням обов'язкових екологічних вимог: раціонального і економного використання природних ресурсів на основі широкого застосування новітніх технологій; здійснення заходів щодо запобігання псуванню, забрудненню, виснаженню природних ресурсів, негативному впливу на стан навколишнього природного середовища; здійснення заходів щодо відтворення відновлюваних природних ресурсів; застосування біологічних, хімічних та інших методів поліпшення якості природних ресурсів, які забезпечують охорону навколишнього природного середовища і безпеку здоров'я населення; збереження територій та об'єктів природно-заповідного фонду, а також інших територій, що підлягають особливій охороні; здійснення господарської та іншої діяльності без порушення екологічних прав інших осіб.

З метою охорони і оздоровлення навколишнього середовища детальним планом рекомендовано виконати ряд планувальних і технічних заходів.

*Зобов'язання у сфері планування та забудови населених пунктів*

З метою дотримання вимог до розміщення та організації сельбищної території, необхідно забезпечити виконання «Державних санітарних правил планування та забудови населених пунктів», а саме п.4 ДСП 173-96. Організація сельбищних територій населених пунктів повинна створити максимально сприятливі умови проживання населення з урахуванням нормативного забезпечення повним набором установ соціального, культурного та побутового обслуговування населення, додержання нормативних показників густоти населення на території житлових кварталів та районів, якості навколишнього середовища та мікроклімату, вимог до організації та благоустрою присадибних територій, транспортної та інженерної інфраструктури відповідно до діючих будівельних і санітарних норм та правил.

*Зобов'язання у сфері охорони водних ресурсів.*

З метою охорони поверхневих водних об'єктів від забруднення і засмічення та збереження їх водності необхідно забезпечити дотримання ст. 88, 89 Водного кодексу України (Редакція від 21.02.2020).

При виникненні аварійних забруднень водних ресурсів суб'єкт господарювання повинен своєчасно проінформувати центральний орган виконавчої влади, що реалізує державну політику із здійснення державного нагляду (контролю) у сфері охорони навколишнього природного середовища, раціонального використання, відтворення і охорони природних ресурсів, а також проведені роботи, пов'язані з ліквідацією наслідків аварій, які можуть спричинити погіршення якості води, у відповідності до вимог статті 44 Водного кодексу України.

У разі забруднення підземних вод необхідно вжити заходи щодо встановлення причини, з яких це сталося, і за пропозиціями відповідних державних органів влади впровадити відповідні заходи щодо їх відтворення.

В аварійних ситуаціях, пов'язаних з їх забрудненнями, що можуть шкідливо вплинути на здоров'я людей і стан водних екосистем необхідно негайно розпочати ліквідацію її наслідків і повідомити про аварію центральний орган виконавчої влади, що реалізує державну політику у сфері геологічного вивчення та раціонального використання надр, центральний орган виконавчої влади, що реалізує державну політику у сфері розвитку водного господарства, центральний орган виконавчої влади, що реалізує державну політику у сфері санітарного та епідемічного благополуччя населення, обласну державну адміністрацію та відповідну раду.

Заходи щодо забезпечення нормативного стану поверхневих і підземних вод при будівництві включають: влаштування будівельного майданчика з твердим покриттям; організація водовідведення дощових та талих вод; недопущення на території будівельного майданчика витоку нафтопродуктів та масел із несправного автотранспорту.

### *Зобов'язання у сфері охорони атмосферного повітря.*

Відповідно до вимог Закону України «Про охорону атмосферного повітря» необхідно розробити спеціальні заходи щодо охорони атмосферного повітря на випадок виникнення надзвичайних ситуацій техногенного та природного характеру, а також вживати заходи для ліквідації причин, наслідків забруднення атмосферного повітря.

Заходи щодо забезпечення нормативного стану атмосферного повітря при будівництві включають: контроль за точним дотриманням технології виконання робіт; розосередження в часі роботи будівельних машин і механізмів, не задіяних в єдиному безперервному технологічному процесі; дотримання заходів щодо попередження загазованості повітря – всі машини, що працюють на будмайданчику з двигунами внутрішнього згоряння повинні бути перевірені на токсичність вихлопних газів; виключення роботи машин і механізмів на холостому ходу; максимально можливе скорочення викидів забруднюючих речовин в атмосферне середовище; герметизація технологічного обладнання; здійснення контролю за точним дотриманням технологічного регламенту роботи обладнання, роботою контрольно-вимірвальних пристроїв.

### *Зобов'язання у сфері охорони земель.*

З метою обмеження у використанні земельних ділянок прибережних захисних смуг уздовж річок та навколо водойм необхідно забезпечити дотримання ст. 60, 61 Земельного кодексу України (Редакція від 21.02.2020) ст. 48 Закону України «Про охорону земель».

Відповідно до вимог Закону України «Про охорону земель» необхідно своєчасно проінформувати відповідні органи виконавчої влади та органи місцевого самоврядування про стан, деградацію та забруднення земельних ділянок.

У разі можливого забруднення земель небезпечними відходами, у тому числі аварійними викидами від стаціонарних і пересувних джерел за рішенням місцевої державної адміністрації або органу місцевого самоврядування проводитимуться постійні або періодичні обстеження хімічного складу ґрунтів з метою виявлення та визначення їх негативного впливу на здоров'я людини, а також окремих видів природних ресурсів і довкілля в цілому.

У разі наявності у підприємства об'єктивної інформації про виникнення або загрозу виникнення надзвичайної ситуації техногенного або природного характеру необхідно надати її Міністерству енергетики та захисту довкілля, ДСНС та її територіальним органам та обласній держадміністрації у відповідності до вимог пункту 19 Постанови Кабінету Міністрів України «Про затвердження Положення про державну систему моніторингу довкілля» від 30.03.1998 р. № 391.

Заходи по охороні ґрунтів та земельних ресурсів включають: обов'язкове дотримання меж території, відведеної для будівництва; регулярні поставки будівельних матеріалів у міру просування будівництва, без складування великих партій на будівельному майданчику; розміщення будівельних матеріалів на спеціально відведеній ділянці з твердим покриттям; заборонається спалювання всіх видів горючих відходів на території будівельного майданчика.

### *Зобов'язання у разі виникнення надзвичайної екологічної ситуації.*

Зона надзвичайної екологічної ситуації - окрема місцевість України, на якій виникла надзвичайна екологічна ситуація.

Надзвичайна екологічна ситуація - надзвичайна ситуація, при якій на окремій місцевості сталися негативні зміни в навколишньому природному середовищі, що потребують застосування надзвичайних заходів з боку держави.

У разі оголошення на території планованої діяльності зони надзвичайної екологічної ситуації необхідно: неухильно дотримуватись встановленого правового режиму зони надзвичайної екологічної ситуації; провести мобілізацію ресурсів та зміну режиму роботи з метою проведення аварійно-рятувальних та відновлювальних робіт; вжити заходів щодо нормалізації екологічного стану на території планованої діяльності.

## **Розділ 6. ОПИС НАСЛІДКІВ ДЛЯ ДОВКІЛЛЯ, У ТОМУ ЧИСЛІ ДЛЯ ЗДОРОВ'Я НАСЕЛЕННЯ, У ТОМУ ЧИСЛІ ВТОРИННИХ, КУМУЛЯТИВНИХ, СИНЕРГІЧНИХ, КОРОТКО-, СЕРЕДНЬО- ТА ДОВГОСТРОКОВИХ, ПОСТІЙНИХ І ТИМЧАСОВИХ, ПОЗИТИВНИХ І НЕГАТИВНИХ НАСЛІДКІВ**

Згідно «Методичних рекомендацій із здійснення стратегічної екологічної оцінки документів державного планування» затверджених Наказом Міністерства екології та природних ресурсів України від 10.08.2018 № 296 у даному розділі описуються наслідки для довкілля, у тому числі для здоров'я населення – будь-які ймовірні наслідки для флори, фауни, біорізноманіття, ґрунту, клімату, повітря, води, ландшафту (включаючи техногенного), природних територій та об'єктів, безпеки життєдіяльності населення та його здоров'я, матеріальних активів, об'єктів культурної спадщини та взаємодія цих факторів.

Вплив будівельних робіт на стан довкілля та населення матиме незначний короткочасний характер і тільки в період виконання підготовчих і будівельно-монтажних робіт.

Відповідно до діючих нормативів, при будівельних роботах вплив будівельної техніки та механізмів на забруднення атмосферного повітря можна оцінити як прийнятний. Очікувані максимальні приземні концентрації забруднюючих речовин від роботи будівельної техніки, механізмів та обладнання на прилеглий території не перевищуватимуть нормативних значень і будуть спостерігатися безпосередньо в зоні виконання будівельних робіт.

Основні джерела викидів забруднюючих речовин і джерел шуму при будівництві, а саме: автотранспорт та зварювальний пост не чинитимуть істотного негативного впливу на атмосферне повітря та не впливатимуть на населення прилеглих територій за рахунок застосування нових технологій будівництва, проведення робіт тільки в денний час, а також дальності ведення даних робіт.

Акустичний дискомфорт у житловій забудові виключений за рахунок планованих заходів. Допустимий рівень шуму на території, яка безпосередньо прилягає до житлової забудови – LA екв =55 дБА, LA макс =70 дБА (з 7:00 до 23:00 год) і LA екв =45 дБА, LA макс =60 дБА (з 23:00 до 7:00 год).

За рахунок передбачених організаційних та технологічних заходів вплив процесів будівництва на навколишнє середовище на території планованого об'єкту зводиться до мінімального та відповідатиме вимогам санітарних норм.

Комплексна оцінка впливу на навколишнє середовище виробництва підготовчих, будівельних та будівельно-монтажних робіт свідчить, що:

- виконання вказаних робіт передбачається відповідно до вимог будівельних норм та правил;
- виключений акустичний дискомфорт на прилеглий території;
- забруднення ґрунтів, поверхневих і підземних вод виключено;
- відходи, що утворюються при виконанні будівельно-монтажних робіт підлягають вивезенню спеціалізованими підприємствами.

Непередбачені наслідки та нанесення збитку навколишньому середовищу при будівництві не прогноуються.

Основними джерелами впливу на атмосферне повітря при проведенні будівельно-монтажних робіт будуть: рух автотранспорту в межах будівельного майданчику та зварювальні роботи. Дані джерела викидів забруднюючих речовин відносяться до неорганізованих з непостійністю та циклічністю викидів, які можна характеризувати як тимчасові наслідки.

Виконання будівельно-монтажних робіт не призведе до будь-якого відчутного впливу на навколишнє природне середовище, так як:

- зварювальні роботи зведені до мінімуму;
- вантажно-транспортні операції виконуватимуться з мінімальним одночасним залученням будівельної техніки;

- для механізації будівельних процесів передбачається використовувати механізми та інструмент, шум від роботи яких відповідає вказаному в паспорті заводу-виготовлювача.

Слід зазначити, що викиди забруднюючих речовин в атмосферне повітря при будівництві будуть тимчасовими та нерегулярними.

При проведенні будівельно-монтажних робіт заплановано ряд природоохоронних заходів, які забезпечать мінімальну кількість викидів в атмосферне повітря та можна характеризувати як тимчасові наслідки.

Основними заходами щодо зниження викидів забруднюючих речовин в атмосферу при будівництві є:

- заборона застосування в процесі виробництва робіт речовин, будівельних матеріалів, які не мають сертифікатів якості України;

- обмеження швидкості руху автотранспорту на будівельному майданчику;

- використання для під'їзду будівельного транспорту існуючих доріг;

- заборона спалювання будь-яких видів матеріалів і відходів;

- розміщення на будівельному майданчику будівельної техніки, необхідної для виконання конкретних технологічних операцій;

- виключення роботи двигунів автотранспорту та будівельної техніки в період тимчасового простою;

- періодичне зволоження автодороги.

Вплив техніки і автотранспортних засобів на стан навколишнього природного середовища, при здійсненні транспортних та інших операцій, під час будівельних робіт при максимальному дотриманні всіх вимог буде мінімальним. Такі наслідки можна характеризувати як короткострокові, тимчасові наслідки.

Передбачається використання води на потреби будівництва з найближчого потенційного джерела водопостачання. Потреба у господарсько-питній воді буде забезпечена водою з найближчого потенційного джерела водопостачання. Водопостачання та водовідведення будинку буде здійснено шляхом підключення до магістрального водопроводу, підключення до існуючої мережі каналізації, та можна характеризувати як середньострокові наслідки

Розробка ґрунту в траншеях передбачається виконувати природними укосами або з відповідним кріпленням. Верхній родючий шар ґрунту перед початком будівельних робіт зрізується бульдозером і складається у відвал для подальшого використання для потреб благоустрою ділянки.

Для запобігання забруднення ґрунту будівельними відходами та нафтопродуктами передбачено: влаштування спеціального підготовленого майданчика для накопичення будівельних відходів, пересування та в'їзд-виїзд автотранспорту здійснювати по існуючій дорозі, яка має тверде покриття. Вплив на ґрунти практично відсутній

При провадженні планованої діяльності вплив на довкілля буде мати довгостроковий постійний характер. Дані про використані ресурси:

- земельні ресурси: загальна площа відведення території – 0,4964 га;

- водні ресурси:

Водопостачання

На час розроблення містобудівної документації в селі Яблуниця відсутнє централізоване водопостачання. Згідно даної містобудівної документації водопостачання буде забезпечуватись шляхом будівництва водопроводу (охоронна зона 5 м), який підключатиметься до водозабірної свердловини. Конкретизація проектних рішень, розрахунок навантаження здійснюється за окремими робочими проектами, на наступних стадіях проектування. Потреба у водопостачанні визначається з врахуванням норм згідно ДБН В.2.5-64:2012 «Внутрішній водопровід та каналізація» (додаток А, табл.А.2). Так, згідно даного ДБН, приймаючи споживачів споживачів готелів (категорія \*\*\* з пральною) розрахункові середні за рік добові витрати води л/добу на 1 мешканця становить 190 л/добу.

Оскільки, с. Яблуниця відноситься до III кліматичного району, то згідно ДБН В.2.5-64:2012 (додаток А, табл.А.2), застосовується підвищувальний коефіцієнт 1,15.

Водовідведення .

Відповідно до ДБН В.2.5-74:2013 норми водовідведення від каналізованої забудови прийнято по водоспоживанню - 260,55 м<sup>3</sup>. Детальним планом території передбачається роздільна самопливна закрита мережа дощової каналізації. Схему каналізування передбачено таким чином, щоб стоки від дощоприймачів самопливними мережами подавалися на існуючі очисні споруди с. Яблуниця.

- електропостачання: передбачається від існуючої електророзподільної мережі (кабельною лінією), а саме від існуючої трансформаторної підстанції яка знаходиться на території проектування. Конкретизація проектних рішень, розрахунок навантаження здійснюється за окремими робочими проектами, на наступних стадіях проектування. Існуюча система зовнішнього електропостачання забезпечує необхідну надійність і не потребує зміни на найближчі роки.

- витрата природного газу: газопостачання будівельного майданчика не передбачено.

Основними джерелами впливу на довкілля при експлуатації такого виду споруд є:

- викиди в атмосферу від пересувних джерел (автотранспорт);
- утворення твердих побутових відходів.

Особливості кліматичних умов, сприятливих для зростання інтенсивності впливів планованої діяльності на навколишнє середовище, відсутні. Впровадження планованої діяльності не передбачає зменшення сумарного адаптаційного потенціалу регіону до зміни клімату.

Таким чином, будівництво та експлуатація планованої діяльності не впливає на кліматичні характеристики району розташування.

Отже, згідно аналізу планованої діяльності та запропонованих заходів впливи та їх наслідки можна віднести до наступних категорій:

- короткострокові, тимчасові наслідки для атмосферного повітря;
- середньострокові для гідросфери (пов'язані з водопостачанням та водовідведенням );
- довгострокові для земельних ресурсів (використання території під запроєктовану діяльність);
- позитивні наслідки полягають у культурному розвитку району та благоустрої території відведеної для впровадження запроєктованого об'єкта;
- негативних наслідків не виявлено.

Чи може реалізація Стратегії спричинити:	Негативний вплив			Пом'якшення існуючої ситуації
	Так	Ймовірно	Ні	
<b>Повітря</b>				
1. Збільшення викидів забруднюючих речовин від стаціонарних джерел		●		+
2. Збільшення викидів забруднюючих речовин від пересувних Джерел	●			+
3. Погіршення якості атмосферного повітря		●		+
4. Появу джерел неприємних запахів			●	
5. Зміни повітряних потоків, вологості, температури або ж будь-які локальні чи регіональні зміни клімату			●	
<b>Водні ресурси</b>				
6. Збільшення обсягів скидів у поверхневі води		●		
7. Будь-які зміни якості поверхневих вод (зокрема таких показників, як температура, розчинений кисень, прозорість, але не обмежуючись ними)			●	
8. Збільшення кількості вод, що використовуються для водопостачання населенню		●		

9. Значне зменшення кількості вод, що використовуються для водопостачання населенню			•	
10. Збільшення навантаження на каналізаційні системи та погіршення якості очистки стічних вод		•		+
11. Появу загроз для людей і матеріальних об'єктів, пов'язаних з водою (зокрема таких, як паводки або підтоплення)			•	
12. Зміни напрямів і швидкості течії поверхневих вод або зміни обсягів води будь-якого поверхневого водного об'єкту			•	
13. Порушення гідрологічного та гідрохімічного режиму малих річок регіону			•	
14. Зміни напрямів або швидкості потоків підземних вод			•	
15. Зміни обсягів підземних вод (шляхом відбору чи скидів або ж шляхом порушення водоносних горизонтів)			•	
16. Забруднення підземних водоносних горизонтів			•	
<b>Відходи</b>				
17. Збільшення кількості утворюваних твердих побутових відходів		•		
18. Збільшення кількості утворюваних чи накопичених будівельних відходів IV класу небезпеки	•			+
19. Збільшення кількості відходів I-III класу небезпеки		•		+
20. Спорудження еколого-небезпечних об'єктів поводження з відходами			•	
21. Утворення або накопичення радіоактивних відходів			•	
<b>Земельні ресурси</b>				
22. Порушення, переміщення, ущільнення ґрунтового шару		•		+
23. Будь-яке посилення вітрової або водної ерозії ґрунтів			•	
24. Зміни в топографії або в характеристиках рельєфу		•		+
25. Появу таких загроз, як землетруси, зсуви, селеві потоки, провали землі та інші подібні загрози через нестабільність літогенної основи або зміни геологічної структури			•	
26. Суттєві зміни в структурі земельного фонду, чинній або планованій практиці використання земель			•	
27. Виникнення конфліктів між ухваленими цілями стратегії та цілями місцевих громад			•	
<b>Біорізноманіття та рекреаційні зони</b>				
28. Негативний вплив на об'єкти природно-заповідного фонду (зменшення площ, початок небезпечної діяльності у безпосередній близькості або на їх території тощо)			•	
29. Зміни у кількості видів рослин або тварин, їхній чисельності або територіальному представництві			•	
30. Збільшення площ зернових культур або сільськогосподарських угідь в цілому			•	
31. Порушення або деградацію середовищ існування диких видів тварин			•	
32. Будь-який вплив на кількість і якість наявних рекреаційних можливостей			•	
33. Будь-який вплив на наявні об'єкти історико-культурної спадщини			•	
34. Інші негативні впливи на естетичні показники об'єктів довкілля (перепони для публічного огляду мальовничих краєвидів, появу естетично неприйнятних місць, руйнування пам'ятників природи тощо)			•	
<b>Населення та інфраструктура</b>				
35. Зміни в локалізації, розміщенні, щільності та зростанні кількості населення будь-якої території		•		
36. Вплив на нинішній стан забезпечення житлом або виникнення нових потреб у житлі			•	
37. Суттєвий вплив на нинішню транспортну систему. Зміни в структурі транспортних потоків			•	

38. Необхідність будівництва нових об'єктів для забезпечення транспортних сполучень			•	
39. Потреби в нових або суттєвий вплив на наявні комунальні послуги		•		+
40. Появу будь-яких реальних або потенційних загроз для здоров'ятлюдей			•	
<b>Екологічне управління та моніторинг</b>				
41. Послаблення правових і економічних механізмів контролю в галузі екологічної безпеки			•	+
42. Погіршення екологічного моніторингу			•	
43. Усунення наявних механізмів впливу органів місцевого самоврядування на процеси техногенного навантаження			•	
44. Стимулювання розвитку екологічно небезпечних галузей виробництва			•	
<b>Інше</b>				
45. Підвищення рівня використання будь-якого виду природних ресурсів		•		+
46. Суттєве вилучення будь-якого невідновного ресурсу			•	
47. Збільшення споживання значних обсягів палива або енергії		•		+
48. Суттєве порушення якості природного середовища			•	
49. Появу можливостей досягнення короткотермінових цілей, які ускладнюватимуть досягнення довготривалих цілей у майбутньому			•	
50. Такі впливи на довкілля або здоров'я людей, які самі по собі будуть незначними, але у сукупності викличуть значний негативний екологічний ефект, що матиме значний негативний прямий або опосередкований вплив на добробут людей			•	

#### *Оцінка кумулятивного впливу*

Кумулятивні ефекти можуть виникати з незначних за своїми окремими діями факторів, які, працюючи разом протягом тривалого періоду часу поступово накопичуючись, підсумовуючись згодом в одному і тому ж районі, можуть викликати значні наслідки.

Акумуляція впливів відбувається в тому випадку, коли антропогенний вплив або інші фізичні або хімічні впливи на екосистему протягом тривалого часу перевершують її можливість їх асиміляції або трансформації.

Оцінка кумулятивного впливу на довкілля може бути проведена як за даними результатів безпосереднього спостереження за станом довкілля (стаціонарні пости, систематичні лабораторно-інструментальні вимірювання), так і на підставі даних, отриманих за затвердженими розрахунковими методами. При цьому, при формуванні оціночних даних впливу на довкілля, слід враховувати розміри та характер досліджуваної території та наявність на ній всіх джерел забруднення навколишнього середовища – потенційних вкладників у загальний (фоновий) стан забруднення. Саме фонове забруднення і буде характеризувати кумулятивний вплив всіх наявних на конкретній території об'єктів.

Здійснення оцінки кумулятивного впливу недоцільне у зв'язку з мінімальним впливом на довкілля та у зв'язку з розташуванням об'єкту планованої діяльності поза межами впливу промислових та техногенних об'єктів.

## **Розділ 7. ЗАХОДИ, ЩО ПЕРЕДБАЧАЄТЬСЯ ВЖИТИ ДЛЯ ЗАПОБІГАННЯ, ЗМЕНШЕННЯ ТА ПОМ'ЯКШЕННЯ НЕГАТИВНИХ НАСЛІДКІВ ВИКОНАННЯ ДОКУМЕНТА ДЕРЖАВНОГО ПЛАНУВАННЯ**

На основі інформації, представленої у попередніх розділах, та з метою сприяння досягненню цілей екологічної політики, встановлених на національному та місцевому рівнях, запропоновано ряд заходів для пом'якшення виявлених потенційних негативних наслідків для навколишнього середовища та здоров'я населення, що випливають з реалізації містобудівної документації. Запропоновані заходи складаються з тих, що були визначені в процесі розроблення проекту містобудівної документації і рекомендацій, що виникли в результаті виконання СЕО.

З метою забезпечення нормативного стану довкілля та мінімізації негативного впливу під час підготовчих та будівельних робіт у відповідності до чинних нормативних вимог із застосуванням відповідної техніки та механізмів передбачаються недопускання порушень факторів, які можуть призвести до аварійних ситуацій.

До таких факторів, під час виконання будівельних робіт можна віднести: порушення режимів експлуатації будівельних машин та обладнання; порушення цілісності технологічного обладнання (розрив, руйнування); помилкові дії персоналу.

З метою забезпечення нормативного стану довкілля та мінімізації тимчасового негативного впливу під час будівництва та експлуатації об'єкта будівництва передбачається:

- просторово-планувальним рішенням забезпечити дотримання вимог ДСП №173-96 щодо розмірів нормативних;

- забезпечити повне збирання, належне зберігання та передачу відходів спеціалізованим підприємствам;

- виконавці будівельних робіт будуть залучатися з урахуванням їх кваліфікаційному складу та обсягам будівельної роботи;

- організаційні, технічні, технологічні рішення та інші заходи, направлені на реалізацію планованої діяльності, здійснюватимуться з дотриманням вимог законодавства та нормативних документів і забезпеченням механічного опору та стійкості конструктивних елементів, що супроводжуються, пожежної безпеки, унеможливлення загрози здоров'ю або безпеці людей та шкідливого впливу на довкілля, захисту від шкідливого впливу шуму та вібрації тощо;

- здійснення будівельних робіт на підставі документів, що засвідчують право на виконання таких робіт;

- дотримуватись заходів з охорони атмосферного повітря, водних ресурсів, ґрунтів, а також рослинного та тваринного світу.

- зберігання та транспортування будівельних матеріалів та відходів здійснювати способами, що гарантують мінімальний ризик забруднення довкілля;

Відповідальність за дотримання заходів з охорони навколишнього середовища в період проведення будівельних робіт на об'єкті покладається на спеціалізовані організації, які виконуватимуть ці роботи.

*Заходи щодо мінімізації негативного впливу на атмосферне повітря:*

- для попередження надходження забруднюючих речовин в атмосферне повітря та шумового навантаження не допускати роботи автотранспорту та будівельних механізмів в режимі холостого ходу;

- при зберіганні та пересипці піщано-гравійних матеріалів на території будівництва вжити заходи щодо недопущення їх розпилення.

*Заходи щодо мінімізації негативного впливу на водне середовище:*

- дотримуватися санітарних та інших вимог щодо впорядкування території, здійснювати заходи щодо запобігання забрудненню водних об'єктів стічними водами, що відводяться з території;

- забезпечувати облік води для потреб споживачів за допомогою водо лічильників;

- економно використовувати водні ресурси, дбати про їх відтворення і поліпшення якості вод;
- утримувати в належному робочому стані споруди очищення поверхневого стоку, інші водогосподарські споруди та технічні.

*Заходи щодо запобігання та мінімізації негативного впливу на ґрунти:*

- не допускати забруднення ґрунтів нафтопродуктами, відходами, тощо;
- дотримання встановлених вимог щодо зняття та перенесення ґрунтового покриву земельної ділянки.

*Заходи щодо дотримання екологічної та санітарної безпеки при поводженні з відходами під час будівництва включають:*

- оснащення будівельного майданчика контейнерами для збору побутових і будівельних відходів;
- тимчасове складування будівельних та побутових відходів в спеціально відведених місцях;
- відходи, які будуть утворюватися, повинні бути передані спеціалізованим організаціям згідно укладених договорів.

*Заходи спрямовані на запобігання, відвернення, уникнення, зменшення, усунення значного негативного впливу на здоров'я населення.*

При здійсненні планованої діяльності у відповідності до вимог статті 24 Закону України «Про забезпечення санітарного та епідемічного благополуччя населення» з метою відвернення і зменшення шкідливого впливу на здоров'я населення шуму, неіонізуючих випромінювань та інших фізичних факторів будуть розглядатися:

- відповідні організаційні, господарські, технічні, технологічні, архітектурно-будівельні та інші заходи щодо попередження утворення та зниження шуму до рівнів, установлених санітарними нормами;
- заходи радіаційної безпеки, відповідних санітарних правил, а також заходи встановлені нормами, іншими актами законодавства, що містять вимоги радіаційної безпеки.

*Заходи по попередженню впливу на геологічне середовище в процесі функціонування об'єктів проектування:*

- встановлення та організація санітарно-захисних зон;
- використання механізмів з високими екологічними характеристиками;
- проведення забудови згідно з функціональним зонуванням;
- дотримання встановлених вимог щодо зняття та перенесення ґрунтового покриву земельної ділянки;
- виконання вертикального планування території, впорядкування поверхневого стоку;
- додержання вимог технологічного регламенту, вимог пожежної безпеки.

*Заходи з мінімізації фізичних факторів впливу (шум, вібрація) включають в себе:*

- застосування сучасного обладнання з низькими шумовими характеристиками;
- обмеження швидкості руху автомобільного транспорту по території об'єкту;
- експлуатація інженерного та технологічного обладнання тільки у справному стані;
- своєчасний ремонт механізмів вентиляційного та технологічного обладнання;
- контроль рівнів шуму на робочих місцях.

У відповідності з прийнятими проектними рішеннями, розміщення та експлуатація технологічного обладнання, яке є джерелом інфразвуку, ультразвуку та іонізуючого випромінювання на території об'єкта планованої діяльності не передбачається.

Гарантування безпеки діяльності для населення має бути забезпечено шляхом виконання вимог державних екологічних і санітарно-епідеміологічних нормативів. Робочим проектом передбачаються заходи по попередженню аварійних ситуацій.

*Заходи з мінімізації негативного впливу на соціальне середовище:*

- вертикальне планування території будівельного майданчика передбачити з використанням заходів із захисту території та оточуючої забудови від можливого негативного впливу несприятливих природних або техногенних факторів;

- заходи щодо захисту прилеглих будинків від руйнації, забезпечення їх стійкості під час будівництва;
- недопущення підтоплення та затоплення території, будівництво захисних споруд (мережу дощової каналізації);
- проведення благоустрою та озеленення ділянки відповідно до проектних рішень.

#### *Компенсаційні заходи*

Згідно п. 2.39 ДБН А.2.2-1-2003, компенсаційні заходи – компенсація незворотного збитку від планованої діяльності шляхом проведення заходів щодо рівноцінного поліпшення стану природного, соціального і техногенного середовища в іншому місці і/або в інший час, грошове відшкодування збитків.

Компенсація нанесених незворотних збитків від планованої діяльності здійснюється за рахунок грошового відшкодування. Розрахунки розміру екологічного податку виконується відповідно до Податкового кодексу України від 02.12.2010 р. № 2755-VI (зі змінами та доповненнями).

Аналізуючи види і рівні впливів на навколишнє середовище об'єкту планової діяльності, можна зробити висновок, що комплекс заходів, спрямованих на запобігання, уникнення, зменшення, усунення визначеного негативного впливу, забезпечить дотримання чинних екологічних і санітарно-гігієнічних умов провадження планової діяльності.

У випадку порушення законодавства про охорону навколишнього природного середовища підприємством будуть негайно вжиті заходи щодо усунення відповідних порушень та компенсовано, в установленому порядку, шкоду, заподіяну довкіллю або здоров'ю і майну громадян, у повному обсязі.

## **Розділ 8. ОБҐРУНТУВАННЯ ВИБОРУ ВИПРАВДАНИХ АЛЬТЕРНАТИВ, ЩО РОЗГЛЯДАЛИСЯ, ОПИС СПОСОБУ, В ЯКИЙ ЗДІЙСНЮВАЛАСЯ СТРАТЕГІЧНА ЕКОЛОГІЧНА ОЦІНКА, У ТОМУ ЧИСЛІ БУДЬ-ЯКІ УСКЛАДНЕННЯ (НЕДОСТАТНІСТЬ ІНФОРМАЦІЇ ТОЩО)**

У контексті стратегічної екологічної оцінки містобудівної документації були вивчені наступні альтернативи та їх можливий вплив на навколишнє середовище:

1. «Варіант реалізації ДПТ внесення змін до генерального плану села Яблуниця суміщеного з детальним планом території площею 0,4964 га з метою зміни цільового призначення землі з земель будівництва та обслуговування житлового будинку, господарських будівель і споруд в землі громадської забудови, будівництва та обслуговування готелю, громадських будівель, закладів громадського харчування, для визначення містобудівних умов та обмежень по вул. Горішків в с. Яблуниця Надвірнянського району Івано-Франківської області» (конфігурація об'єкту 1) ;

2. «Варіант реалізації ДПТ внесення змін до генерального плану села Яблуниця суміщеного з детальним планом території площею 0,4964 га з метою зміни цільового призначення землі з земель будівництва та обслуговування житлового будинку, господарських будівель і споруд в землі громадської забудови, будівництва та обслуговування готелю, громадських будівель, закладів громадського харчування, для визначення містобудівних умов та обмежень по вул. Горішків в с. Яблуниця Надвірнянського району Івано-Франківської області» (конфігурація об'єкту 2);.

3. «Варіант нульової альтернативи».

*«Варіант реалізації ДПТ внесення змін до генерального плану села Яблуниця суміщеного з детальним планом території площею 0,4964 га з метою зміни цільового призначення землі з земель будівництва та обслуговування житлового будинку, господарських будівель і споруд в землі громадської забудови, будівництва та обслуговування готелю, громадських будівель, закладів громадського харчування, для визначення містобудівних умов та обмежень по вул. Горішків в с. Яблуниця Надвірнянського району Івано-Франківської області» (конфігурація об'єкту 1).*

Об'єктом планованої діяльності є внесення змін до генерального плану села Яблуниця суміщеного з детальним планом території площею 0,4964 га з метою зміни цільового призначення землі з земель будівництва та обслуговування житлового будинку, господарських будівель і споруд в землі громадської забудови, будівництва та обслуговування готелю, громадських будівель, закладів громадського харчування, для визначення містобудівних умов та обмежень по вул. Горішків в с. Яблуниця Надвірнянського району Івано-Франківської області.

Загальна площа земельних ділянок, на якій планується впровадження планованої діяльності – 0,4964га.

Зважаючи на державну політику в галузі енергозбереження, забезпечення екологічної безпеки, раціонального використання природних ресурсів, при будівництві об'єктів доцільно максимально повно використовувати сучасні вискоєфективні екоенергозберігаючі технології та матеріали, інженерне обладнання з високим коефіцієнтом корисної дії, тощо.

У зв'язку з наявною необхідністю благоустрою вищезгаданої антропогенно трансформованої території та забезпечення комплексності забудови території, планована діяльність доцільна саме на земельній ділянці в межах вул. Горішків в с. Яблуниця Надвірнянського району Івано-Франківської області. Вибір земельної ділянки під будівництво обґрунтовано наступним:

- екологічні, санітарно-епідеміологічні, протипожежні і містобудівні обмеження щодо планованої діяльності об'єктом проектування витримуються;
- ділянки не належить до пам'яток культурної спадщини, археологічних територій;
- ділянки відповідають вимогам для будівництва будівлі громадського призначення.

Враховуючи характер планованої діяльності можна зазначити заходи сприяння сумарному адаптаційному потенціалу регіону до зміни клімату за такими ознаками, згідно Рекомендацій щодо включення кліматичних питань до документів державного планування: енергоефективність, водо збереження, зменшення витрат та транспортних потреб.

Відповідно до містобудівних умов і обмежень, передбачено підключення об'єкта будівництва до мереж централізованого водопостачання та каналізації. Забезпечення належного збирання, перевезення та передачі відходів, утворюваних внаслідок здійснення діяльності, згідно чинного законодавства, планується шляхом підписання угод зі спеціалізованими підприємствами.

Вибір земельної ділянки обґрунтовано місцем розташування поряд з існуючими об'єктами, транспортними шляхами та являється найбільш оптимальним.

*«Варіант реалізації ДПТ внесення змін до генерального плану села Яблуниця суміщеного з детальним планом території площею 0,4964 га з метою зміни цільового призначення землі з земель будівництва та обслуговування житлового будинку, господарських будівель і споруд в землі громадської забудови, будівництва та обслуговування готелю, громадських будівель, закладів громадського харчування, для визначення містобудівних умов та обмежень по вул. Горішків в с. Яблуниця Надвірнянського району Івано-Франківської області» (конфігурація об'єкту 2).*

Об'єктом планованої діяльності є внесення змін до генерального плану села Яблуниця суміщеного з детальним планом території площею 0,4964 га з метою зміни цільового призначення землі з земель будівництва та обслуговування житлового будинку, господарських будівель і споруд в землі громадської забудови, будівництва та обслуговування готелю, громадських будівель, закладів громадського харчування, для визначення містобудівних умов та обмежень по вул. Горішків в с. Яблуниця Надвірнянського району Івано-Франківської області.

Загальна площа земельних ділянок, на якій планується впровадження планованої діяльності – 0,4964 га.

Зважаючи на державну політику в галузі енергозбереження, забезпечення екологічної безпеки, раціонального використання природних ресурсів, при будівництві об'єктів доцільно максимально повно використовувати сучасні вискоєфективні екоенергозберігаючі технології та матеріали, інженерне обладнання з високим коефіцієнтом корисної дії, тощо.

У зв'язку з наявною необхідністю благоустрою вищезгаданої антропогенно трансформованої території та забезпечення комплексності забудови території, планована діяльність доцільна на земельній ділянці по вул. Горішків в с. Яблуниця Надвірнянського району Івано-Франківської області.

Вибір земельної ділянки під будівництво обґрунтовано наступним:

- екологічні, санітарно-епідеміологічні, протипожежні і містобудівні обмеження щодо планованої діяльності об'єктом проектування витримуються;

- ділянки не належить до пам'яток культурної спадщини, археологічних територій;

- ділянки відповідають вимогам для будівництва будівлі громадського призначення.

Враховуючи характер планованої діяльності можна зазначити заходи сприяння сумарному адаптаційному потенціалу регіону до зміни клімату за такими ознаками, згідно Рекомендацій щодо включення кліматичних питань до документів державного планування: енергоефективність, водо збереження, зменшення витрат та транспортних потреб. Відповідно до містобудівних умов і обмежень, передбачено підключення об'єкта будівництва до мереж централізованого водопостачання та каналізації.

Вибір земельної ділянки обґрунтовано місцем розташування поряд з існуючими об'єктами, транспортними шляхами та являється найбільш оптимальним.

*«Варіант нульової альтернативи»*

При «Варіанті нульової альтернативи» дана територія ДПТ не витримує плану стратегії містобудівного розвитку, а отже і програми визначених дій як для визначеної ділянки, так і для міста в цілому. Отже, за результатами аналізу визначено, що в рамках сценарію "нульової альтернативи" подальший сталий розвиток та села Яблуниця

Поляницької територіальної громади Надвірнянського району Івано-Франківської області є неможливим, а зазначена альтернатива призводить до певної стагнації та неефективного використання містобудівного ресурсу, хаотичного будівництва та погіршення екологічної ситуації.

Під час підготовки звіту стратегічної екологічної оцінки визначено доцільність і прийнятність планованої діяльності і обґрунтування економічних, технічних, організаційних, державно-правових та інших заходів щодо забезпечення безпеки навколишнього середовища, а також оцінено вплив на навколишнє середовище в період будівництва та функціонування будівель і споруд об'єкту планованої діяльності, надано прогноз впливу на навколишнє середовище, виходячи із особливостей планованої діяльності з урахуванням природних, соціальних та техногенних умов.

Реалізація будівництва об'єкту призведе до економічного розвитку та раціонального використання території, а негативні фактори впливу на навколишнє середовище при функціонуванні об'єкту можна оцінити як незначні при дотриманні усіх вимог та норм будівництва та експлуатації.

На основі аналізу та порівняння наявних перспектив розвитку даної території були прийняті варіанти, що в більшій мірі відповідають встановленим цілям екологічної політики на місцевому рівні, та в більшій мірі сприяють досягненню сприятливого в санітарно-екологічному відношенні середовища, його благоустрою, та підвищують комфортність проживання населення за основними визначеними показниками - "Варіант реалізації проекту ДПТ змін до генерального плану села Яблуниця суміщеного з детальним планом території площею 0,4964 га з метою зміни цільового призначення землі з земель будівництва та обслуговування житлового будинку, господарських будівель і споруд в землі громадської забудови, будівництва та обслуговування готелю, громадських будівель, закладів громадського харчування, для визначення містобудівних умов та обмежень по вул. Горішків в с. Яблуниця Надвірнянського району Івано-Франківської області" (конфігурація об'єкту 1).

## **Розділ 9. ЗАХОДИ ПЕРЕДБАЧЕНІ ДЛЯ ЗДІЙСНЕННЯ МОНІТОРИНГУ НАСЛІДКІВ ВИКОНАННЯ ДОКУМЕНТА ДЕРЖАВНОГО ПЛАНУВАННЯ ДЛЯ ДОВКІЛЛЯ, У ТОМУ ЧИСЛІ ДЛЯ ЗДОРОВ'Я НАСЕЛЕННЯ**

Згідно з проведеною вище оцінкою впливів на довкілля визначено, що під час провадження планованої діяльності, очікується допустимий вплив на довкілля та здоров'я населення зумовлений викидами забруднюючих речовин в атмосферне повітря, шумовим забрудненням та здійсненням операцій у сфері поводження з відходами. Значний вплив на довкілля під час провадження планованої діяльності не передбачається.

Враховуючи вище визначені результати оцінки впливів передбачається програма моніторингу та контролю щодо впливів на довкілля під час провадження планованої діяльності для моніторингу та контролю допустимих впливів.

Створення системи моніторингу довкілля визначає порядок створення та функціонування системи з урахуванням стану довкілля та природоохоронної діяльності в районі, визначає основні завдання районної системи моніторингу довкілля, суб'єктів системи, їх завдання відповідно до конкретного ресурсу, принципи організації та функціонування системи, взаємовідносини між суб'єктами під час створення та опрацювання системи моніторингу, структуру системи, організаційний механізм її створення.

Екологічний та соціальний моніторинг для об'єкту буде здійснюватися з метою забезпечення неухильного дотримання вимог законодавства під час будівництва і експлуатації та втілення всіх заходів щодо мінімізації ймовірних впливів та наслідків на навколишнє природне та соціальне середовище.

Моніторинг впливу на довкілля є обов'язковою умовою при здійсненні планованої діяльності, а саме: проведення моніторингу атмосферного повітря, контроль за дотриманням допустимих рівнів і тривалості дії шуму на договірній основі акредитованою лабораторією, проведення контролю за герметичністю та справністю обладнання.

З метою виявлення наслідків виконання документа державного планування для довкілля, у тому числі для здоров'я населення, забезпечити здійснення заходів із запобігання, зменшення та пом'якшення негативних наслідків, а також у разі виявлення негативних наслідків, не передбачених звітом про стратегічну екологічну оцінку, вжиття заходів для їх усунення згідно Порядку здійснення моніторингу наслідків виконання документа державного планування затвердженою постановою Кабінету Міністрів України від 16 грудня 2020 р. № 1272.

Відповідно до Закону України «Про стратегічну екологічну оцінку» замовник у межах своєї компетенції здійснює моніторинг наслідків виконання документа державного планування для довкілля, у тому числі для здоров'я населення, один раз на рік оприлюднює його результати на своєму офіційному веб-сайті у мережі Інтернет та у разі виявлення не передбачених звітом про стратегічну екологічну оцінку негативних наслідків для довкілля, у тому числі для здоров'я населення, вживає заходів для їх усунення.

Порядок здійснення моніторингу наслідків виконання документа державного планування для довкілля, у тому числі для здоров'я населення, затверджує Кабінет Міністрів України.

Програма екологічного моніторингу буде розроблена на час будівництва та експлуатації планованого об'єкту. Вона складається із переліку дій та заходів, кожний із яких має певну мету та ключові індикатори та критерії для оцінки.

Постійний моніторинг буде здійснюватися під час всього життєвого циклу об'єкту: будівництво – експлуатація – виведення із експлуатації (наслідок виконання документа державного планування).

Моніторинг включає, але не обмежується наступними етапами:

1. Вибір параметрів навколишнього природного та соціального середовища для певних аспектів;
2. Встановлення ключових параметрів моніторингу;
3. Візуальний огляд;

4. Регулярний відбір зразків/проб та їх дослідження;
5. Регулярні опитування та зустрічі з громадськістю, яка потенційно потрапляє в зону впливу об'єкту планованої діяльності.
6. Аналіз інформації, що була отримана під час моніторингу та за необхідності розробка комплексу заходів, що усувають або максимально пом'якшують вплив об'єкту на навколишнє природне та соціальне середовище.
7. Регулярний перегляд (не менше одного разу на рік) програми моніторингу та її коригування в разі необхідності.

Методи оцінювання рівнів забруднювальних речовин:

- діоксид сірки - згідно з ДСТУ EN 14212:2018 - (EN 14212:2012, IDT) Атмосферне повітря. Стандартний метод вимірювання концентрації діоксиду сірки методом ультрафіолетової флуоресценції;
- діоксид азоту та оксиди азоту - згідно з ДСТУ EN 14211:2018 - (EN 14211:2012, IDT) Атмосферне повітря. Стандартний метод вимірювання концентрації діоксиду азоту та монооксиду азоту методом хемілюмінесценції;
- бензол - згідно з ДСТУ EN 14662-1:2018 (EN 14662-1:2005, IDT) Якість атмосферного повітря. Стандартний метод вимірювання концентрації бензолу (частини перша - третя);
- оксид вуглецю - згідно з ДСТУ EN 14626:2018 (EN 14626:2012, IDT) Атмосферне повітря. Стандартний метод вимірювання концентрації монооксиду вуглецю методом недисперсійної інфрачервоної спектроскопії;
- свинець - згідно з ДСТУ EN 14902:2018 (EN 14902:2005, IDT) Якість атмосферного повітря. Стандартний метод вимірювання вмісту Pb, Cd, As та Ni у фракції аерозольних частинок PM10;
- ТЧ10 - згідно з ДСТУ EN 12341:2018 (EN 12341:2014, IDT) Атмосферне повітря. Стандартний гравіметричний метод вимірювання масової концентрації аерозольних частинок PM10 або PM2,5;
- озон - згідно з ДСТУ EN 14625:2016 (EN 14625:2012, IDT) Повітря атмосферне. Стандартний метод вимірювання концентрації озону на основі фотометрії в ультрафіолетовій області спектра.

Окрім моніторингу фізичних показників території, державні та міжнародні зобов'язання вимагають моніторингу наслідків виконання ДДП за низкою статистичних показників, зокрема індикаторів виконання Цілей сталого розвитку. В таблицях нижче наведено рушійні цілі, компоненти довкілля та індикатори моніторингу

№	Індикатор Визначення Джерело цільові значення та	Індикатор Визначення Джерело цільові значення та	Індикатор Визначення Джерело цільові значення та	Індикатор Визначення Джерело цільові значення та
1	Обсяг викидів парникових газів	Відповідно Закону України “Про засади моніторингу, звітності та верифікації викидів парникових газів”	Статистична звітність згідно зазначеного Закону	тон
2	Глобальний індикатор ЦСР 11.6.2 - усереднений річний рівень пилу в атмосферному	Показники PM25, PM10	Автоматичні станції моніторингу	Відповідно до значень ЦСР

	повітрі населених пунктів громади			
3	ЦСР 11.5.1 - Обсяг викидів у атмосферне повітря забруднюючих речовин, %	Обсяг викидів у атмосферне повітря забруднюючих речовин, %	Статистична звітність суб'єктів господарювання	Відповідно до значень ЦСР
4	ЦСР 6.3.2 - частка безпечно очищених стічних вод	Частка скидів забруднених (забруднених без очистки та недостатньо очищених) стічних вод у водні об'єкти у загальному обсязі скидів, %	Статистична звітність суб'єктів господарювання	Відповідно до значень ЦСР
5	Якість поверхневих вод	Показники нормативів	Щорічний аналіз проб води із відповідних поверхневих водних об'єктів	Відповідно до нормативів
6	Загальний обсяг утворення ТПВ.	Обсяг утворення твердих побутових відходів, класифікованих згідно Державного класифікатора відходів	Статистична звітність суб'єктів господарювання	тон
7	Обсяг утворення небезпечних відходів	Обсяг утворення небезпечних відходів всіх класів небезпеки	Статистична звітність суб'єктів господарювання	тон

### **Внутрішній моніторинг**

Загальне управління організацією робіт по виконанню природоохоронних заходів у відповідності до вимог законодавчих і нормативних документів покладається на замовника документа державного планування. Повсякденний контроль за станом будівельного обладнання і технічних заходів по запобіганню забруднення навколишнього середовища здійснюється силами уповноважених осіб, що відповідальні за проектні заходи виконання яких може призвести до забруднення навколишнього середовища.

### **Зовнішній моніторинг**

Передбачається виконання зовнішнього моніторингу об'єкта силами органів державного нагляду, місцевого самоврядування та місцевих громадських об'єднань.

Органи державного нагляду здійснюватимуть моніторинг та контроль підприємства шляхом проведення планових та позапланових перевірок із залученням інших зацікавлених сторін.

Органи місцевого самоврядування та місцеві громадські об'єднання мають право долучатись до контролюючих органів або відвідувати об'єкт самостійно у відповідності до вимог безпеки, що встановлені на промисловому чи комунальному об'єкті.

## **Здоров'я населення**

Окремі статистичні показники в звітних формах, затверджених відповідними наказами Міністерства охорони здоров'я України, які відображають взаємозв'язок стану здоров'я населення зі станом навколишнього природного середовища, відсутні. Тому визначити об'єктивні індикатори та здійснити їх моніторинг для оцінки ризиків для здоров'я населення на даний час немає можливості.

Екологічний та соціальний моніторинг для об'єкту буде здійснюватися з метою забезпечення неухильного дотримання вимог законодавства під час будівництва і експлуатації та втілення всіх заходів щодо мінімізації ймовірних негативних впливів та наслідків на навколишнє природне та соціальне середовище.

Окремі статистичні показники в звітних формах, затверджених відповідними наказами Міністерства охорони здоров'я України, які відображають взаємозв'язок стану здоров'я населення з станом навколишнього природного середовища, відсутні. Тому визначити об'єктивні індикатори та здійснити їх моніторинг для оцінки ризиків для здоров'я населення на даний час немає можливості.

### **Заходи щодо моніторингу впливу забруднення**

— Атмосферного повітря:

У місті доцільне розміщення автоматичної метеостанції, які в режимі реального часу збиратимуть інформацію про якість повітря, зокрема добові, сезонні та річні коливання його стану. Як пропозицію можна використовувати систему Eco City.

— Шумове забруднення

Вимірювання рівня шумового забруднення в житловій забудові. Пропонується використовувати портативний прилад PCE-322A.

— Електромагнітного забруднення

Оскільки вплив джерел електромагнітного забруднення є стабільним і не має значних часових коливань, можна контролювати його рівень за допомогою портативного приладу NFA 1000.

— Забруднення поверхневих вод

Враховуючи можливий антропогенний тиск на екосистему необхідний щорічний моніторинг стану гідросфери. Відбір проб води доцільно проводити у місцях випуску умовно чистих стоків каналізаційних мереж, також в таких місцях додатково потрібно встановити системи аварійного сповіщення про перевищення ГДК шкідливих речовин у таких стоках. Налагодження обміну інформацією про стан водойм між місцевою адміністрацією та органами, на які покладено обов'язки управління водними ресурсами басейну р. Дністер.

— Негативних чинників на здоров'я населення

Такі заходи доцільно проводити на рівні Поляницької громади. Це передбачає в тому числі ведення комплексу демографічних показників, показників фізичного та психічного розвитку, захворюваності, інвалідності, частоти до нозологічних станів населення або окремих груп людей. Доцільним є створення системи моніторингу стану довкілля та здоров'я населення, яка дозволить відстежувати можливі кореляції між ними.

— Забруднення відходами

Для території ДДП доцільне регулярне обстеження території та контроль за поводженням із виробничими відходами. Організація громадського контролю за станом навколишнього середовища. Впровадження місцевою владою он-лайн інструментів, що дозволять мешканцям самостійно позначати місця стихійних звалищ, таким чином інформувати відповідальних осіб про наявні проблеми.

## **Розділ 10. ОПИС ЙМОВІРНИХ ТРАНСКОРДОННИХ НАСЛІДКІВ ДЛЯ ДОВКІЛЛЯ, У ТОМУ ЧИСЛІ ДЛЯ ЗДОРОВ'Я НАСЕЛЕННЯ**

Враховуючи географічне місце розташування населеного пункту ймовірні транскордонні наслідки для довкілля та здоров'я населення не очікуються.

## Розділ 11. РЕЗЮМЕ НЕТЕХНІЧНОГО ХАРАКТЕРУ, РОЗРАХОВАНЕ НА ШИРОКУ АУДИТОРІЮ

Основним об'єктом дослідження, що проходить процедуру СЕО є документ державного планування Детальний план території внесення змін до генерального плану села Яблуниця суміщеного з детальним планом території площею 0,4964 га з метою зміни цільового призначення землі з земель будівництва та обслуговування житлового будинку, господарських будівель і споруд в землі громадської забудови, будівництва та обслуговування готелю, громадських будівель, закладів громадського харчування, для визначення містобудівних умов та обмежень по вул. Горішків в с. Яблуниця Надвірнянського району Івано-Франківської області. Детальний план території є видом містобудівної документації на місцевому рівні, що визначає планувальну організацію та розвиток частини території.

Метою даного детального плану території є зміна цільового призначення ділянки та уточнення у більш крупному масштабі положень генерального плану, зміна функціонального призначення території, просторової композиції, параметрів забудови та ландшафтної організації частини території населеного пункту, схеми планування території, а також визначення параметрів забудови окремої земельної ділянки, забезпечення комплексності забудови території, коригування планувальної структури території та архітектурно-композиційного рішення.

Детальний план території розробляється на земельну ділянку, що розташовані у межах вул. Горішків в с. Яблуниця Надвірнянського району Івано-Франківської області.

При вирішенні планувальної структури, просторової композиції території, розробленні містобудівної документації, особливу увагу приділено узгодженню проектних рішень з ситуацією в с. Яблуниця, та безпосередньо проаналізовано існуючу ситуацію на території проектування та за її межами.

Детальний план території передбачається для будівництва та обслуговування об'єктів туристичної інфраструктури та закладів громадського харчування. Проектними рішеннями передбачається будівництво готелю та будівлі басейну з літнім майданчиком на покрівлі.

Відомості щодо розміщення об'єктів культурної спадщини на території проектування згідно Історико-архітектурного опорного плану с. Яблуниця - відсутні.

Проектний план розроблено в межах представленої топографічної зйомки.

Загальна площа земельної ділянки, на якій планується впровадження планованої діяльності – 0,4964га.

Територія проектування розташована в межах вул. Горішків села Яблуниця Поляницької територіальної громади Надвірнянського району Івано-Франківської області. Відомості щодо розміщення об'єктів культурної спадщини на проектованій ділянці, а також поблизу території опрацювання - відсутні.

Територія ДПТ площею 0,4964 га складається з однієї земельної ділянки за кадастром номером: 2611093001:16:002:0243.

Цільове призначення земельної ділянки - 02.01 Для будівництва і обслуговування житлового будинку, господарських будівель і споруд (присадибна ділянка).

Територія проектування має неправильну форму в плані та обмежена:

З західної сторони, та східної сторони

– межує з земельними ділянками цільове призначення - 02.01 Для будівництва і обслуговування житлового будинку, господарських будівель і споруд (присадибна ділянка)

З північної

– сторони межує з твердим покриттям вул. Горішків.

З південної

– сторони на відстані 1,5-18 межує з земельною ділянкою цільове призначення - 01.03 Для ведення особистого селянського господарства

Благоустрій на даній ділянці виконаний частково. Стан довкілля на проектованій території можна характеризувати як задовільний, ділянка антропогенно змінена. Об'єктів

природно-заповідного фонду, культурної спадщини, пам'яток культури та архітектури на земельній ділянці немає.

Під'їзд автотранспорту до земельної ділянки здійснюється з вул. Горішків села Яблуниця. Будівельний майданчик буде огорожено парканом. При виконанні вантажно-транспортних та будівельно-монтажних робіт застосовуватиметься вантажопідйомна техніка і механізми, тип і кількість яких визначатиметься на основі фактичних обсягів робіт, обсягів вантажоперевезень та норм виробітку машин та механізмів. Для виконання вантажно-транспортних робіт планується залучати автотранспорт підрядника. Всі будівельні і монтажні роботи передбачається виконувати з максимальним використанням типових технологічних карт будівельних процесів.

При будівельно-монтажних роботах проводитимуться електрозварювальні роботи та газове різання, відходи, утворені під час даних операцій, передаватимуться на утилізацію спеціалізованим організаціям.

Дані про види і кількість матеріалів та природних ресурсів, які планується використовувати:

Земельні ресурси	Планована діяльність запроєктована на земельній ділянці площею 0,4964 га.
Водні ресурси	Передбачається використання води на господарсько-питні потреби та будівництва з найближчого потенційного джерела водопостачання.
Електрична енергія	Забезпечення будівельного майданчику електроенергією передбачається від існуючої електророзподільної мережі (кабельною лінією), а саме від існуючої трансформаторної підстанції яка знаходиться на території проектування.
Паливо	Газопостачання проектних будинків – не передбачається
Трудові ресурси	Потреби в трудових ресурсах відповідають кількості необхідній для будівництва запроєктованого об'єкту і будуть задовольнятися за рахунок місцевого населення.
Сировинні ресурси	В процесі експлуатації запроєктованих об'єктів переробка сировини не передбачається.

У Звіті про стратегічну екологічну оцінку наведена характеристика довкілля згідно з Екологічним паспортом Івано-Франківської області, веб-сайтом Головного управління статистики у Івано-Франківській області, Звітом про стратегічну екологічну оцінку Стратегії розвитку Івано-Франківської області на 2021-2027 роки, Стратегією розвитку Полянської територіальної громади 2024-2030рр.

Також проведено аналіз даних щорічних статистичних звітів медичних закладів Івано-Франківської області, підпорядкованих системі МОЗ України. Використано такі методи: медичної статистики, аналітичний, порівняльний аналіз, системний підхід.

При реалізації прийнятого варіанту планованої діяльності щодо «Детальний план території внесення змін до генерального плану села Яблуниця суміщеного з детальним планом території площею 0,4964 га з метою зміни цільового призначення землі з земель будівництва та обслуговування житлового будинку, господарських будівель і споруд в землі громадської забудови, будівництва та обслуговування готелю, громадських будівель, закладів громадського харчування, для визначення містобудівних умов та обмежень по вул. Горішків в с. Яблуниця Надвірнянського району Івано-Франківської області», можливі ймовірні впливи планованої діяльності на наступні фактори довкілля:

#### *Здоров'я населення*

Вплив на здоров'я населення оцінюється як допустимий. Проектом передбачається система заходів безпеки, спрямована на запобігання виникненню аварійних ситуацій, попередження їх розвитку, обмеження масштабів і наслідків аварій, мінімізацію шкідливого техногенного впливу на навколишнє середовище при нормальній експлуатації

технологічного обладнання та при аваріях на ньому, що включає технічні та організаційні заходи.

#### *Повітря*

Викиди забруднюючих речовин в атмосферне повітря від планованої діяльності представлені виключно від ДВЗ автотранспорту, який маневрує по території майданчика.

Очікувані рівні максимальних приземних концентрацій забруднюючих речовин не перевищуватимуть встановлених граничнодопустимих концентрацій, тому вплив на стан атмосферного повітря відбуватиметься в межах природоохоронних та санітарних нормативів.

#### *Кліматичні фактори (у тому числі зміна клімату та викиди парникових газів)*

Викиди парникових газів передбачаються від роботи ДВЗ, що пересуваються по території, вони є незначними та не становлять небезпеки для здоров'я людей. Підвищення середньої температури повітря в приземному шарі від викидів тепла з димовими газами носитиме локальний характер, забруднення атмосферного повітря незначне та не впливає на зміну клімату та мікроклімату прилеглої території. Особливості кліматичних умов, які сприяють зростанню інтенсивності впливів планованої діяльності на навколишнє середовище, відсутні. Планована діяльність не матиме суттєвого впливу на клімат, чутливість діяльності до зміни клімату не очікується.

#### *Стан фауни, флори, біорізноманіття*

Цінні зелені насадження на території розроблення детального плану - відсутні. На території проектування - відсутні природоохоронні та ландшафтно-рекреаційні території озеленених та інших відкритих просторів різного призначення, в тому числі рекреаційні зони. Території та об'єкти природно-заповідного фонду, їх функціональні та охоронні зони відсутні, території, зарезервовані з метою наступного їх заповідання відсутні, території Смарагдової мережі по території детального планування не проходять, біосферні резервати програми ЮНЕСКО "Людина і біосфера" відсутні. Будівництво і експлуатація об'єкту планованої діяльності при дотриманні вимог з охорони довкілля матиме мінімальний шкідливий вплив на рослинний і тваринний світ та їх біорізноманіття.

#### *Земля (у тому числі вилучення земельних ділянок)*

Внесення змін до генерального плану села Яблуниця суміщеного з детальним планом території площею 0,4964 га з метою зміни цільового призначення землі з земель будівництва та обслуговування житлового будинку, господарських будівель і споруд в землі громадської забудови, будівництва та обслуговування готелю, громадських будівель, закладів громадського харчування для визначення містобудівних умов та обмежень по вул. Горішків в с. Яблуниця Надвірнянського району Івано-Франківської області, має зручне розташування в с. Яблуниця. Оскільки, метою даної містобудівної документації є зміна функціонального призначення території ДПТ в землі громадської забудови, будівництва та обслуговування готелю, громадських будівель, закладів громадського харчування, для визначення містобудівних умов та обмежень, то проектними рішеннями не передбачено проектування режимоутворюючих об'єктів, які б обумовлювали встановлення обмеження у використанні земельних ділянок.

#### *Ґрунти*

Вертикальне планування територій забезпечуватиме допустимі для руху транспорту і пішоходів ухили на під'їздах з раціональним балансом земляних робіт, таким чином, щоб розміщення земляних мас не викликало зсувні та посадочні явища, порушення режиму ґрунтових вод. Згідно з характером наміченого використання та планувальної організації території, включено такі заходи по інженерній підготовці території: забезпечення відведення поверхневих стічних вод; забезпечення проектних відміток в точках перехрещення осей проїздів та в характерних місцях; забезпечення мінімального обсягу земляних робіт; максимальне збереження природного стану ґрунтів; створення безпечних умов для руху транспорту, пішоходів; організація інженерних заходів при формуванні підземного простору під проектними будівлями. При дотриманні прийнятих проектом технологічних рішень вплив на стан ґрунтів зведений до мінімуму.

### *Вода*

На час розроблення містобудівної документації в селі Яблуниця відсутнє централізоване водопостачання. Згідно даної містобудівної документації водопостачання буде забезпечуватись шляхом будівництва водопроводу (охоронна зона 5 м), який підключатиметься до водозабірної свердловини. Конкретизація проектних рішень, розрахунок навантаження здійснюється за окремими робочими проектами, на наступних стадіях проектування.

*Матеріальні об'єкти, включаючи архітектурну, археологічну та культурну спадщину*

На досліджуваній території об'єкти архітектурної, археологічної, культурної спадщини на ділянці відсутні, тому негативний вплив не прогнозується.

При виявленні знахідки археологічного або історичного характеру проектом передбачається повне припинення робіт у відповідності до вимог Закону України «Про охорону культурної спадщини», Закону України «Про охорону археологічної спадщини».

### *Ландшафт*

Інженерна підготовка території виконана з метою покращення санітарно-гігієнічних умов функціонування будівель і включає вертикальне планування для відводу поверхневих вод, інженерний захист від підтоплення. Організацію поверхневого стоку вод передбачається здійснити комбінованою водовідвідною системою з влаштуванням дощоприймачів, та лотків, перекритих решітками, в комплексі з заходами по вертикальному плануванню.

### *Надра*

На території проектування небезпечні геологічні процеси, затоплення та підтоплення, відсутні. Територія на яку розробляється містобудівна перебуває в звичайних інженерно-геологічних умовах. Будівництво і експлуатація об'єкту планованої діяльності при дотриманні вимог з охорони довкілля не матиме суттєвого впливу на надра.

### *Соціально-економічні умови*

З боку соціально-економічних умов впровадження планованої діяльності буде мати позитивний характер, обумовлений створенням зеленої зони сучасного підходу з повним переліком елементів благоустрою: тверді види покриття доріжок і майданчиків, елементи сполучення поверхонь, озеленення, лави, урни, освітлювальне обладнання, обладнання архітектурно-декоративного освітлення, обладнання для паркування велосипедів.

На території проектування передбачено розміщення дитячого, відпочинкового та спортивного майданчика.

### **Ймовірний майбутній розвиток, якщо ДПТ не буде впроваджений**

Проектна документація «Детальний план території внесення змін до генерального плану села Яблуниця суміщеного з детальним планом території площею 0,4964 га з метою зміни цільового призначення землі з земель будівництва та обслуговування житлового будинку, господарських будівель і споруд в землі громадської забудови, будівництва та обслуговування готелю, громадських будівель, закладів громадського харчування, для визначення містобудівних умов та обмежень по вул. Горішків в с. Яблуниця Надвірнянського району Івано-Франківської області» виготовлена у відповідності до чинних нормативних документів, з урахуванням поточного стану довкілля та умов збалансованого природокористування.

Розвиток с. Яблуниця залежить від правильної організації простору населеного пункту. Проаналізовано положення с. Яблуниця та забудови, проведено аналіз в процесі планування розвитку на рівні існуючої містобудівної системи в сучасному стані. Слід зазначити, що прогнозування розвитку с. Яблуниця залежить від правильної організації простору населеного пункту.

Формування планувальної структури населеного пункту базується на рішеннях, закладених генеральним планом, його плануванням і забудови. Розподіл території за функціональним використанням базується на планувальних рішеннях, направлених на формування якісного архітектурно-планувального середовища, що сприятиме підвищенню комфорту населення даного регіону.

## **ДОДАТКИ**



УКРАЇНА  
ПОЛЯНИЦЬКА СІЛЬСЬКА РАДА  
НАДВІРНЯНСЬКОГО РАЙОНУ ІВАНО-ФРАНКІВСЬКОЇ ОБЛАСТІ  
VIII-ДЕМОКРАТИЧНОГО СКЛИКАННЯ  
ТРИДЦЯТЬ СЬОМА СЕСІЯ  
РІШЕННЯ  
/витяг/

Від 07 березня 2024 року  
с.Поляниця

№702-37-2024

**Про надання дозволу на внесення змін до  
Генеральних планів Полянської сільської ради**

Враховуючи необхідність внесення змін до генеральних планів Полянської сільської ради Надвірнянського району Івано-Франківської області, відповідно до Законів України «Про місцеве самоврядування в Україні», «Про регулювання містобудівної документації», постанови Кабінету Міністрів України від 01.09.2021 № 926 «Порядку розроблення, оновлення, внесення змін та затвердження містобудівної документації», ДБН Б.1.1-14:2021 «Склад та зміст містобудівної документації на місцевому рівні», враховуючи генеральний план села Поляниця, рекомендації комісії земельних відносин та архітектури, сільська рада

**ВИРШИЛА :**

7. Дати дозвіл Виконавчому комітету Полянської сільської ради на розроблення проекту містобудівної документації "Внесення змін до генерального плану села Яблуниця, суміщеного з детальним планом території" в межах розміщення земельної ділянки кадастровий номер 2611093001:16:002:0243 площею 0.4964 га, що знаходиться у власності Приймака Ігора Степановича, з метою зміни цільового призначення землі із земель для будівництва та обслуговування житлового будинку, господарських будівель і споруд в землі громадської забудови, будівництва та обслуговування готелю, громадських будівель, закладів громадського харчування, з метою визначення містобудівних умов та обмежень по вул. Горішків в с.Яблуниця Надвірнянського району Івано-Франківської області.
9. Фінансування робіт на розроблення даної містобудівної документації здійснити відповідно до п.3.4 ст.10 Закону України «Про регулювання містобудівної документації».
10. Забезпечити здійснення стратегічної екологічної оцінки детальних планів територій у відповідності до вимог чинного законодавства України.
11. Виконавчому комітету забезпечити проведення громадських слухань містобудівної документації, відповідно до постанови Кабінету Міністрів України від 25.05.2011р. № 555 «Про затвердження порядку проведення громадських слухань щодо врахувань громадських інтересів під час розроблення проектів містобудівної документації на місцевому рівні».
12. Після завершення проектних робіт, містобудівну документацію надати на розгляд архітектурно-будівної ради управління містобудування та архітектури департаменту громад та територій, дорожнього, житлово-комунального господарства, містобудування та архітектури обласної державної адміністрації.
13. Контроль за виконанням даного рішення покласти згідно статті 26 Закону України про місцеве самоврядування на комісію земельних відносин та архітектури.

Полянський сільський голова

Микола ПОЛЯК





Внесення змін до генерального плану села Яблунця з'меншеного з детальним планом території площею 0,4964 га з метою зміни цільового призначення землі з земель будівництва та обслуговування житлового будинку, господарських будівель і споруд в землі громадської забудови, будівництва та обслуговування готелю, громадських будівель, закладів громадського харчування, для визначення місцезбудованих умов та обмежень по вул. Горішків в с. Яблунця Надвірнянського району Івано-Франківської області

**Проектний план та схема проектних обмежень у використанні земель**  
М 1:500

**Умовні позначення**

- Територія, на яку розроблено ДПТ
- Стипулеса
- Функціональні майданчики
- Дитячий ігровий проектний
- Відпочинку проектний
- спортивний проектний
- господарський проектний
- паркувальний проектний
- П паркувальний проектний
- Будівлі та споруди транспорту
- Паражі наземних та підземних, автостоянки проектна (підземний паркінг)
- тверде покриття для проїзду автотранспорту проектна
- літшовідні майдани, тротуари, літшовідні зони проектні
- Громадські будівлі та споруди
- будівлі громадські проектні
- Інші будівлі та споруди
- Н некапітальна споруда проектна
- Транспорт, networks
- Вулиці та дороги населених пунктів
- вулиця (дорога) місцевого значення існуюча
- Інф. engineering, objects
- Об'єкти місцевих водопровідних мереж питного водопостачання
- водона свердловина, колодязь, бювет проектна
- Каналізаційні очисні споруди
- проектні
- Інф. транспорт, objects
- Маршрути громадського транспорту
- Бугельний підйомник
- Landuse
- Земельна ділянка
- земельна ділянка
- Engineering, networks
- Лінійні місцеві електромережі
- повітряна існуюча
- WK-10 кабельна проектуна
- Resistdops
- Території в червоних лініях
- Території в червоних лініях
- Охоронні зони
- охоронна зона навколо (вздовж) об'єкта енергетичної системи проектна
- Санітарні відстані (розриви) від об'єкту
- Санітарні відстані (розриви) від об'єкту
- Зони санітарної охорони джерел водопостачання
- + 1 - перший пояс зони санітарної охорони джерел та об'єктів централізованого літшого водопостачання (суворого режиму) проектний
- Environment
- Горизонталі
- Озеленення
- загального користування проектні

№	назва	Експлікація	Статус
1	Будівля готелю 8 поверхів		проект
2	Будівля басейну 1 поверх		проект
3	Господарська зона		проект
4	Відкритий плавальний басейн		проект
5	Літше кафе		проект
6	Дитячий майданчик		проект
7	Відпочинкова зона		проект
8	Спортивна зона		проект
9	Підземний паркінг		проект
10	Тимчасові парковки		проект
11	Дитячий літший/скейт спуск		проект
12	Водозабірна свердловина		проект
13	Локальні очисні споруди		проект

Змінні	Кіл.	Арк.	№ док.	Підпис	Дата
ЗАП	Стони Б.Б.		2024	Замовник:	
Архітектор	Стони Б.Б.		2024	Повинницька сільська рада	

Внесення змін до генерального плану села Яблунця з'меншеного з детальним планом території площею 0,4964 га з метою зміни цільового призначення землі з земель будівництва та обслуговування житлового будинку, господарських будівель і споруд в землі громадської забудови, будівництва та обслуговування готелю, громадських будівель, закладів громадського харчування, для визначення місцезбудованих умов та обмежень по вул. Горішків в с. Яблунця Надвірнянського району Івано-Франківської області

Проектний план та схема проектних обмежень у використанні земель  
М 1:500

Стадія	Архув	Архувів
ДПТ	3	
ТОВ		