

ТОВАРИСТВО З ОБМЕЖЕНОЮ ВІДПОВІДАЛЬНІСТЮ
“ІННТЕХПРОЕКТ”

УКРАЇНА

76010 м. Івано-Франківськ, вул. Бельведерська,27А

ЗАМОВНИК – ПОЛЯНИЦЬКА СІЛЬСЬКА РАДА

Внесення змін до генеральних планів с.Бистриця, с.Поляниця, с.Ворноненко, с.Яблуниця Поляницької сільської ради Надвірнянського району Івано-Франківської області суміщених із детальними планами територій та детальних планів території за межами населених пунктів з метою зміни функціонального призначення земельних ділянок для будівництва, реконструкції дороги.

ТОМ 1

16-01-11-22/П-ВД

Вихідні дані

Директор

Сергій ГУГАЛО

Головний інженер проекту

Михайло ДЗЕБА

2023р.



УКРАЇНА
ПОЛЯНИЦЬКА СІЛЬСЬКА РАДА
НАДВІРНЯНСЬКОГО РАЙОНУ ІВАНО-ФРАНКІВСЬКОЇ ОБЛАСТІ
VIII- ДЕМОКРАТИЧНОГО СКЛИКАННЯ
ДВАДЦЯТЬ ПЕРША СЕСІЯ
РІШЕННЯ /ВИТЯГ/

Від 1 листопада 2022 року
с.Поляниця

№404-21-2022

Про внесення змін до генеральних планів
с.Бистриця, с.Поляниця, с.Вороненко
с.Яблуниця Поляницької сільської ради
Надвірнянського району Івано-Франківської
області суміщених з детальними планами
територій та детальних планів території
за межами населених пунктів

Розглянувши звернення виконавчого комітету Поляницької сільської ради про необхідність внесення змін до генеральних планів населених пунктів с.Бистриця, с.Поляниця, с.Вороненко с.Яблуниця, відповідно до ст. ст. 8, п.3,4 ст.10,19 Закону України «Про місцеве самоврядування в Україні», постанови Кабінету Міністрів України від 25.04.2011 № 555 «Про затвердження порядку проведення громадських слухань щодо врахування громадських інтересів під час розроблення проектів містобудівної документації на місцевому рівні», наказу Міністерства регіонального розвитку будівництва та житлово-комунального господарства України від 16.11.2011 № 290 «Про затвердження Порядку розроблення містобудівної документації», ДБН Б.1.1-14:2012 «Склад та зміст детального плану території», враховуючи генеральні плани сіл, рекомендації земельної комісії, Поляницька сільська рада

В И Р І Ш И Л А:

1.Надати дозвіл Виконавчому комітету Поляницької сільської ради на розроблення проекту містобудівної документації «Внесення змін до генеральних планів с.Бистриця, с.Поляниця, с.Вороненко с.Яблуниця Поляницької сільської ради Надвірнянського району Івано-Франківської області суміщених з детальними планами територій та детальних планів

території за межами населених пунктів з метою зміни функціонального призначення земельних ділянок для будівництва, реконструкції дороги.

3. Забезпечити здійснення стратегічної екологічної оцінки детальних планів територій у відповідності до вимог чинного законодавства України.

4. Виконавчому комітету забезпечити проведення громадських слухань містобудівної документації, відповідно до постанови Кабінету Міністрів України від 25.05.2011р. № 555 «Про затвердження Порядку проведення громадських слухань щодо врахування громадських інтересів під час розроблення проектів містобудівної документації на місцевому рівні».

5. Після завершення проектних робіт, містобудівну документацію надати на розгляд архітектурно-будівної ради управління містобудування та архітектури департаменту громад та територій, дорожнього, житлово-комунального господарства, містобудування та архітектури обласної державної адміністрації.

6. Контроль за виконання даного рішення покласти на постійну комісію земельних відносин та архітектури.

Поляницький сільський голова



Микола ПОЛЯК



ПОГОДЖЕНО
ТОВ «Інтехпроект»

Сергій ГУГАЛО

2022р.



ЗАТВЕРДЖЕНО
Полянницька сільська рада

Микола ПОЛЯК

2022р.



ЗАТВЕРДЖЕНО
Головний архітектор
Полянницької ОТГ

Юрій МОЛДАВЧУК

2022р.

ЗАВДАННЯ

на детальний план території за межами населеного пункту с.Полянниця Полянницької сільської ради Надвірнянського району Івано-Франківської області для будівництва, реконструкції дороги

№ з/п	Розділи завдання	Зміст розділів завдання
1.	Вид містобудівної документації	Детальний план території за межами населеного пункту
2.	Підстава для проектування	Рішення Полянницької сільської ради від 1 листопада 2022 року №404-21-2022
3.	Замовник розроблення містобудівної документації	Виконавчий комітет Полянницької сільської ради
4.	Строк розроблення, внесення змін до містобудівної документації, а також роки реалізації короткострокового, середньострокового періодів та довгострокової перспективи з урахуванням тривалості всіх погоджувальних процедур	Строк розроблення містобудівної документації визначається календарним планом. Тривалість погоджувальних процедур визначається відповідно до діючого законодавства. Роки реалізації: - середньостроковий період - 6-10 років;
5.	Назва території розроблення містобудівної документації	Івано-Франківська область [UA26000000000069363] Надвірнянський район [2624000000] с.Полянниця [2611092000]
6.	Перелік наявних вихідних даних	Генеральний план с.Полянниця (основне креслення). М1:10 000. Матеріали земельного кадастру та землепорядкування. Інженерно-геодезичні вишукування території проектування виконані ФОП Керкер В.Б. м.Івано-Франківськ 2022р.
7.	Площа території проектування	Орієнтовано 5га
8.	Перелік та опис територій, щодо яких передбачається розроблення планувальних рішень детальних планів територій	Території за межами населених пунктів для будівництва, реконструкції дороги
9.	Перелік земельних ділянок, що підлягають формуванню та реєстрації (у разі необхідності)	Замовником визначається перелік земельних ділянок, що підлягають: а) формуванню та реєстрації за результатами

		<p>планувальних рішень детального плану території, на яких передбачається розміщення:</p> <ul style="list-style-type: none"> - коштом державного або місцевого бюджету — об'єктів соціальної інфраструктури (освіти, охорони здоров'я, культури, житлово-комунального господарства); об'єктів, передбачених Генеральною схемою планування території України та схемою планування області; об'єктів, для розташування яких відповідно до закону може здійснюватися примусове відчуження земельних ділянок з мотивів суспільної необхідності (якщо розташування таких ділянок передбачено комплексним планом); б) реєстрації, право власності на які посвідчено до 2004 року та відомості про які не внесені до Державного земельного кадастру
10.	Перелік проектних рішень, які необхідно передбачити під час розроблення містобудівної документації	Визначення земельних ділянок для будівництва реконструкції дороги
11.	Перелік індикаторів розвитку	Метою реалізації проектних рішень містобудівної документації є покращення інфраструктури та транспортної мобільності населених пунктів.
12.	Вимоги щодо врахування державних інтересів	Врахувати державні та громадські інтереси відповідно до положень схеми планування території Івано-Франківської області, затвердженої рішенням обласної ради від 30.06.2017р. № 548-16/2017
13.	Графічні матеріали	<p><u>Містобудівна частина</u></p> <ol style="list-style-type: none"> 1. Схема розташування земельної ділянки у планувальній структурі території територіальної громади. 2. План існуючого використання території та схема існуючих обмежень у використанні земель. 3. Проектний план та схема проектних обмежень у використанні земель поєднана із планом червоних ліній. 4. Схема транспортної мобільності та інфраструктури поєднана зі схемою інженерної підготовки, благоустрою території та вертикального планування. 5. Креслення поперечних профілів вулиць. 6. Схема Інженерно-технічних заходів цивільного захисту на мирний час. 7. Схема Інженерно-технічних заходів цивільного захисту на особливий період. <p><u>Землевпорядна частина</u></p> <ol style="list-style-type: none"> 1. План сучасного використання земель за формою власності із зазначенням категорій та виду цільового призначення, з урахуванням наявних обмежень та обтяжень. 2. План земельних ділянок, сформованих за результатами розроблення детального плану, відомості про які підлягають внесенню до Державного земельного кадастру. 3. План земельних ділянок, право власності на

		які посвідчено до 2004 року та відомості про які не внесено до Державного земельного кадастру. 4. План обмежень у використанні земель, відомості про які підлягають внесенню до Державного земельного кадастру на підставі розробленої містобудівної документації.
14.	Перелік додаткових текстових та графічних матеріалів або додаткові вимоги до змісту текстових чи графічних матеріалів, передбачені замовником	Відсутні
15.	Правовий режим здійснення майнових прав на містобудівну документацію після передачі її замовнику	Визначається відповідно до ЗУ «Про авторське право і суміжні права»
16.	Формат електронних документів містобудівної документації	Adobe Portable Document Format (PDF) у яких містяться текстові, табличні та графічні матеріали документації.
17.	Кількість примірників документації	Кількість примірників 5 на паперових носіях (4 замовнику, 1 архівний) + електронний примірник в PDF форматі.
18.	Землеустрій та землекористування	Землевпорядна частина розробляється відповідно до Закону України «Про землеустрій», Постанови КМУ від 01.09.2021 № 926, пункту 6.23 та примітки 4 таблиці 6.1 ДБН Б.1.1-14:2021
19.	Додаткові вимоги: Перелік та опис територій, щодо яких передбачається розроблення планувальних рішень детальних планів територій	<ol style="list-style-type: none"> 1. Території за межами населених пунктів для будівництва, реконструкції дороги. 2. Планувальна вісь проєктованої дороги, межі смуги відведення земельної ділянки під розміщення дороги, за потреби, можуть бути відкориговані в процесі розроблення робочої проєктної документації на будівництво дороги.

Головний архітектор проєкту

Павло ДЕРЕЙЧУК

Інженер-землевпорядник

Оксана СЕНЮРА





ЗАВДАННЯ

на детальний план території за межами населеного пункту с.Бистриця Поляницької сільської ради Надвірнянського району Івано-Франківської області для будівництва, реконструкції дороги

№ з/п	Розділи завдання	Зміст розділів завдання
1.	Вид містобудівної документації	Детальний план території за межами населеного пункту
2.	Підстава для проектування	Рішення Поляницької сільської ради від 1 листопада 2022 року №404-21-2022
3.	Замовник розроблення містобудівної документації	Виконавчий комітет Поляницької сільської ради
4.	Строк розроблення, внесення змін до містобудівної документації, а також роки реалізації короткострокового, середньострокового періодів та довгострокової перспективи з урахуванням тривалості всіх погоджувальних процедур	Строк розроблення містобудівної документації визначається календарним планом. Тривалість погоджувальних процедур визначається відповідно до діючого законодавства. Роки реалізації: - середньостроковий період - 6-10 років;
5.	Назва території розроблення містобудівної документації	Івано-Франківська область [UA26000000000069363] Надвірнянський район [2624000000] с.Бистриця [2624080600]
6.	Перелік наявних вихідних даних	Генеральний план с.Бистриця (основне креслення). М1:10 000. Матеріали земельного кадастру та землевпорядкування. Інженерно-геодезичні вишукування території проектування виконані ФОП Керкер В.Б. м.Івано-Франківськ 2022р.
7.	Площа території проектування	Орієнтовано 12га
8.	Перелік та опис територій, щодо яких передбачається розроблення планувальних рішень детальних планів територій	Території за межами населених пунктів для будівництва, реконструкції дороги
9.	Перелік земельних ділянок, що підлягають формуванню та реєстрації (у разі необхідності)	Замовником визначається перелік земельних ділянок, що підлягають: а) формуванню та реєстрації за результатами

		<p>планувальних рішень детального плану території, на яких передбачається розміщення:</p> <ul style="list-style-type: none"> - коштом державного або місцевого бюджету — об'єктів соціальної інфраструктури (освіти, охорони здоров'я, культури, житлово-комунального господарства); об'єктів, передбачених Генеральною схемою планування території України та схемою планування області; об'єктів, для розташування яких відповідно до закону може здійснюватися примусове відчуження земельних ділянок з мотивів суспільної необхідності (якщо розташування таких ділянок передбачено комплексним планом); б) реєстрації, право власності на які посвідчено до 2004 року та відомості про які не внесені до Державного земельного кадастру
10.	Перелік проектних рішень, які необхідно передбачити під час розроблення містобудівної документації	Визначення земельних ділянок для будівництва реконструкції дороги
11.	Перелік індикаторів розвитку	Метою реалізації проектних рішень містобудівної документації є покращення інфраструктури та транспортної мобільності населених пунктів.
12.	Вимоги щодо врахування державних інтересів	Врахувати державні та громадські інтереси відповідно до положень схеми планування території Івано-Франківської області, затвердженої рішенням обласної ради від 30.06.2017р. № 548-16/2017
13.	Графічні матеріали	<p><u>Містобудівна частина</u></p> <ol style="list-style-type: none"> 1. Схема розташування земельної ділянки у планувальній структурі території територіальної громади. 2. План існуючого використання території та схема існуючих обмежень у використанні земель. 3. Проектний план та схема проектних обмежень у використанні земель поєднана із планом червоних ліній. 4. Схема транспортної мобільності та інфраструктури поєднана зі схемою інженерної підготовки, благоустрою території та вертикального планування. 5. Креслення поперечних профілів вулиць. 6. Схема Інженерно-технічних заходів цивільного захисту на мирний час. 7. Схема Інженерно-технічних заходів цивільного захисту на особливий період. <p><u>Землевпорядна частина</u></p> <ol style="list-style-type: none"> 1. План сучасного використання земель за формою власності із зазначенням категорій та виду цільового призначення, з урахуванням наявних обмежень та обтяжень. 2. План земельних ділянок, сформованих за результатами розроблення детального плану, відомості про які підлягають внесенню до Державного земельного кадастру. 3. План земельних ділянок, право власності на

		які посвідчено до 2004 року та відомості про які не внесено до Державного земельного кадастру. 4. План обмежень у використанні земель, відомості про які підлягають внесенню до Державного земельного кадастру на підставі розробленої містобудівної документації.
14.	Перелік додаткових текстових та графічних матеріалів або додаткові вимоги до змісту текстових чи графічних матеріалів, передбачені замовником	Відсутні
15.	Правовий режим здійснення майнових прав на містобудівну документацію після передачі її замовнику	Визначається відповідно до ЗУ «Про авторське право і суміжні права»
16.	Формат електронних документів містобудівної документації	Adobe Portable Document Format (PDF) у яких містяться текстові, табличні та графічні матеріали документації.
17.	Кількість примірників документації	Кількість примірників 5 на паперових носіях (4 замовнику, 1 архівний) + електронний примірник в PDF форматі.
18.	Землеустрій та землекористування	Землевпорядна частина розробляється відповідно до Закону України "Про землеустрій", Постанови КМУ від 01.09.2021 № 926, пункту 6.23 та примітки 4 таблиці 6.1 ДБН Б.1.1-14:2021
19.	Додаткові вимоги: Перелік та опис територій, щодо яких передбачається розроблення планувальних рішень детальних планів територій	<ol style="list-style-type: none"> 1. Території за межами населених пунктів для будівництва, реконструкції дороги. 2. Планувальна вісь проєктованої дороги, межі смуги відведення земельної ділянки під розміщення дороги, за потреби, можуть бути відкориговані в процесі розроблення робочої проєктної документації на будівництво дороги.

Головний архітектор проєкту

Павло ДЕРЕЙЧУК

Інженер-землевпорядник

Оксана СЕНЮРА



ПОГОДЖЕНО
ТОВ «Інтехпроект»
Сергій ГУГАЛО
«___» _____ 2022р.

ЗАТВЕРДЖЕНО
Поляницька сільська рада
Микола ПОЛЯК
«___» _____ 2022р.

ЗАТВЕРДЖЕНО
Головний архітектор
Поляницької ОТГ
Юрій МОЛДАВЧУК
«___» _____ 2022р.

ЗАВДАННЯ

на внесення змін до генерального плану с.Бистриця Поляницької сільської ради
Надвірнянського району Івано-Франківської області суміщених із детальним планом
території з метою зміни функціонального призначення земельних ділянок
для будівництва, реконструкції дороги

№ з/п	Розділи завдання	Зміст розділів завдання
1.	Вид містобудівної документації	Внесення змін до генерального плану населеного пункту суміщених із детальним планом території
2.	Підстава для проектування	Рішення Поляницької сільської ради від 1 листопада 2022 року №404-21-2022
3.	Замовник розроблення містобудівної документації	Виконавчий комітет Поляницької сільської ради
4.	Строк розроблення, внесення змін до містобудівної документації, а також роки реалізації короткострокового, середньострокового періодів та довгострокової перспективи з урахуванням тривалості всіх погоджувальних процедур	Строк розроблення містобудівної документації визначається календарним планом. Тривалість погоджувальних процедур визначається відповідно до діючого законодавства. Роки реалізації: - середньостроковий період - 6-10 років;
5.	Назва території розроблення містобудівної документації	Івано-Франківська область [UA26000000000069363] Надвірнянський район [2624000000] с.Бистриця [2624080600]
6.	Перелік наявних вихідних даних	Генеральний план с.Бистриця (основне креслення). М1:10 000. Матеріали земельного кадастру та землевпорядкування. Інженерно-геодезичні вишукування території проектування виконані ФОП Керкер В.Б. м.Івано-Франківськ 2022р.
7.	Площа території проектування	Орієнтовано 20га
8.	Перелік та опис територій, щодо яких передбачається розроблення планувальних рішень детальних планів територій	Території із землями державної, комунальної та приватної форми власності
9.	Перелік земельних ділянок, що підлягають формуванню та реєстрації (у	Замовником визначається перелік земельних ділянок, що підлягають:

	разі необхідності)	<p>а) формуванню та реєстрації за результатами планувальних рішень детального плану території, на яких передбачається розміщення:</p> <ul style="list-style-type: none"> - коштом державного або місцевого бюджету — об'єктів соціальної інфраструктури (освіти, охорони здоров'я, культури, житлово-комунального господарства); об'єктів, передбачених Генеральною схемою планування території України та схемою планування області; об'єктів, для розташування яких відповідно до закону може здійснюватися примусове відчуження земельних ділянок з мотивів суспільної необхідності (якщо розташування таких ділянок передбачено комплексним планом); <p>б) реєстрації, право власності на які посвідчено до 2004 року та відомості про які не внесені до Державного земельного кадастру</p>
10.	Перелік проектних рішень, які необхідно передбачити під час розроблення містобудівної документації	Проектними рішеннями передбачити зміну функціонального призначення земельних ділянок для будівництва реконструкції дороги
11.	Перелік індикаторів розвитку	Метою реалізації проектних рішень містобудівної документації є покращення інфраструктури та транспортної мобільності населеного пункту.
12.	Вимоги щодо врахування державних інтересів	Врахувати державні та громадські інтереси відповідно до положень схеми планування території Івано-Франківської області, затвердженої рішенням обласної ради від 30.06.2017р. № 548-16/2017
13.	Графічні матеріали	<p><u>Містобудівна частина</u></p> <ol style="list-style-type: none"> 1. Схема розташування населеного пункту в системі розселення. 2. План існуючого використання території та схема існуючих обмежень у використанні земель. 3. Проектний план та схема проектних обмежень у використанні земель. 4. Схема транспортної мобільності та інфраструктури поєднана зі схемою інженерної підготовки та благоустрою території. 5. Креслення поперечних профілів вулиць. 6. Схема Інженерно-технічних заходів цивільного захисту на мирний час 7. Схема Інженерно-технічних заходів цивільного захисту на особливий період. <p><u>Землевпорядна частина</u></p> <ol style="list-style-type: none"> 1. Збірний план земельних ділянок, наданих та не наданих у власність чи користування. 2. План розподілу земель за категоріями, власниками і користувачами та план розподілу земель за угіддями з відображенням наявних обмежень (обтяжень). 3. План земельних ділянок, сформованих за результатами розроблення містобудівної документації, відомості про які підлягають

		внесенню до Державного земельного кадастру. 4. План земельних ділянок, право власності на які посвідчено до 2004 року та відомості про які не внесено до Державного земельного кадастру. 5. План обмежень у використанні земель, відомості про які підлягають внесенню до Державного земельного кадастру на підставі розробленої містобудівної документації.
14.	Перелік додаткових текстових та графічних матеріалів або додаткові вимоги до змісту текстових чи графічних матеріалів, передбачені замовником	Відсутні
15.	Правовий режим здійснення майнових прав на містобудівну документацію після передачі її замовнику	Визначається відповідно до ЗУ «Про авторське право і суміжні права»
16.	Формат електронних документів містобудівної документації	Adobe Portable Document Format (PDF) у яких містяться текстові, табличні та графічні матеріали документації.
17.	Кількість примірників документації	Кількість примірників 5 на паперових носіях (4 замовнику, 1 архівний) + електронний примірник в PDF форматі.
18.	Землеустрій та землекористування	Землевпорядна частина розробляється відповідно до Закону України "Про землеустрій", Постанови КМУ від 01.09.2021 № 926, пункту 6.23 та примітки 4 таблиці 6.1 ДБН Б.1.1-14:2021
19.	Додаткові вимоги: Перелік та опис територій, щодо яких передбачається розроблення планувальних рішень детальних планів територій	<ol style="list-style-type: none"> 1. Території із землями комунальної та приватної форми власності 2. Планувальна вісь проєктованої дороги, межі смуги відведення земельної ділянки під розміщення дороги, за потреби, можуть бути відкориговані в процесі розроблення робочої документації на будівництво дороги.

Головний архітектор проєкту

Павло ДЕРЕЙЧУК

Інженер-землевпорядник

Оксана СЕНЮРА





ПОГОДЖЕНО
ТОВ «Інітехпроект»

Сергій ГУГАЛО

2022р.



ЗАТВЕРДЖЕНО
Полянницька сільська рада

Микола ПОЛЯК

2022р.



ЗАТВЕРДЖЕНО
Головний архітектор
Полянницької ОТГ

Юрій МОЛДАВЧУК

2022р.

ЗАВДАННЯ

на внесення змін до генерального плану с.Яблуниця Полянницької сільської ради
Надвірнянського району Івано-Франківської області суміщених із детальним планом
території з метою зміни функціонального призначення земельних ділянок
для будівництва, реконструкції дороги

№ з/п	Розділи завдання	Зміст розділів завдання
1.	Вид містобудівної документації	Внесення змін до генерального плану населеного пункту суміщеного із детальним планом території
2.	Підстава для проектування	Рішення Полянницької сільської ради від 1 листопада 2022 року №404-21-2022
3.	Замовник розроблення містобудівної документації	Виконавчий комітет Полянницької сільської ради
4.	Строк розроблення, внесення змін до містобудівної документації, а також роки реалізації короткострокового, середньострокового періодів та довгострокової перспективи з урахуванням тривалості всіх погоджувальних процедур	Строк розроблення містобудівної документації визначається календарним планом. Тривалість погоджувальних процедур визначається відповідно до діючого законодавства. Роки реалізації: - середньостроковий період - 6-10 років;
5.	Назва території розроблення містобудівної документації	Івано-Франківська область [UA26000000000069363] Надвірнянський район [2624000000] с.Яблуниця [2611093000]
6.	Перелік наявних вихідних даних	Генеральний план с.Яблуниця (основне креслення). М1:10 000. Матеріали земельного кадастру та землевпорядкування. Інженерно-геодезичні вишукування території проектування виконані ФОП Керкер В.Б. м.Івано-Франківськ 2022р.
7.	Площа території проектування	Орієнтовано 23га
8.	Перелік та опис територій, щодо яких передбачається розроблення планувальних рішень детальних планів територій	Території із землями державної, комунальної та приватної форми власності
9.	Перелік земельних ділянок, що підлягають формуванню та реєстрації (у	Замовником визначається перелік земельних ділянок, що підлягають:

	разі необхідності)	<p>а) формуванню та реєстрації за результатами планувальних рішень детального плану території, на яких передбачається розміщення:</p> <ul style="list-style-type: none"> - коштом державного або місцевого бюджету — об'єктів соціальної інфраструктури (освіти, охорони здоров'я, культури, житлово-комунального господарства); об'єктів, передбачених Генеральною схемою планування території України та схемою планування області; об'єктів, для розташування яких відповідно до закону може здійснюватися примусове відчуження земельних ділянок з мотивів суспільної необхідності (якщо розташування таких ділянок передбачено комплексним планом); <p>б) реєстрації, право власності на які посвідчено до 2004 року та відомості про які не внесені до Державного земельного кадастру</p>
10.	Перелік проектних рішень, які необхідно передбачити під час розроблення містобудівної документації	Проектними рішеннями передбачити зміну функціонального призначення земельних ділянок для будівництва реконструкції дороги
11.	Перелік індикаторів розвитку	Метою реалізації проектних рішень містобудівної документації є покращення інфраструктури та транспортної мобільності населеного пункту.
12.	Вимоги щодо врахування державних інтересів	Врахувати державні та громадські інтереси відповідно до положень схеми планування території Івано-Франківської області, затвердженої рішенням обласної ради від 30.06.2017р. № 548-16/2017
13.	Графічні матеріали	<p><u>Містобудівна частина</u></p> <ol style="list-style-type: none"> 1. Схема розташування населеного пункту в системі розселення. 2. План існуючого використання території та схема існуючих обмежень у використанні земель. 3. Проектний план та схема проектних обмежень у використанні земель. 4. Схема транспортної мобільності та інфраструктури поєднана зі схемою інженерної підготовки та благоустрою території. 5. Креслення поперечних профілів вулиць. 6. Схема Інженерно-технічних заходів цивільного захисту на мирний час 7. Схема Інженерно-технічних заходів цивільного захисту на особливий період. <p><u>Землевпорядна частина</u></p> <ol style="list-style-type: none"> 1. Збірний план земельних ділянок, наданих та не наданих у власність чи користування. 2. План розподілу земель за категоріями, власниками і користувачами та план розподілу земель за угіддями з відображенням наявних обмежень (обтяжень). 3. План земельних ділянок, сформованих за результатами розроблення містобудівної документації, відомості про які підлягають

		<p>внесенню до Державного земельного кадастру.</p> <p>4. План земельних ділянок, право власності на які посвідчено до 2004 року та відомості про які не внесено до Державного земельного кадастру.</p> <p>5. План обмежень у використанні земель, відомості про які підлягають внесенню до Державного земельного кадастру на підставі розробленої містобудівної документації.</p>
14.	Перелік додаткових текстових та графічних матеріалів або додаткові вимоги до змісту текстових чи графічних матеріалів, передбачені замовником	Відсутні
15.	Правовий режим здійснення майнових прав на містобудівну документацію після передачі її замовнику	Визначається відповідно до ЗУ «Про авторське право і суміжні права»
16.	Формат електронних документів містобудівної документації	Adobe Portable Document Format (PDF) у яких містяться текстові, табличні та графічні матеріали документації.
17.	Кількість примірників документації	Кількість примірників 5 на паперових носіях (4 замовнику, 1 архівний) + електронний примірник в PDF форматі.
18.	Землеустрій та землекористування	Землевпорядна частина розробляється відповідно до Закону України "Про землеустрій", Постанови КМУ від 01.09.2021 № 926, пункту 6.23 та примітки 4 таблиці 6.1 ДБН Б.1.1-14:2021
19.	Додаткові вимоги: Перелік та опис територій, щодо яких передбачається розроблення планувальних рішень детальних планів територій	<ol style="list-style-type: none"> 1. Території із землями комунальної та приватної форми власності 2. Планувальна вісь проекрованої дороги, межі смуги відведення земельної ділянки під розміщення дороги, за потреби, можуть бути відкориговані в процесі розроблення робочої документації на будівництво дороги.

Головний архітектор проекту

Павло ДЕРЕЙЧУК

Інженер-землевпорядник

Оксана СЕНЮРА





ПОГОДЖЕНО
ТОВ «Інтехпроект»

Сергій ГУГАЛО

2022р.



ЗАТВЕРДЖЕНО
Поляницька сільська рада

Микола ПОЛЯК

2022р.



ЗАТВЕРДЖЕНО
Головний архітектор
Поляницької ОТГ

Юрій МОЛДАВЧУК

2022р.

ЗАВДАННЯ

на внесення змін до генерального плану с.Поляниця Поляницької сільської ради
Надвірнянського району Івано-Франківської області суміщених із детальним планом
території з метою зміни функціонального призначення земельних ділянок
для будівництва, реконструкції дороги

№ з/п	Розділи завдання	Зміст розділів завдання
1.	Вид містобудівної документації	Внесення змін до генерального плану населеного пункту суміщеного із детальним планом території
2.	Підстава для проектування	Рішення Поляницької сільської ради від 1 листопада 2022 року №404-21-2022
3.	Замовник розроблення містобудівної документації	Виконавчий комітет Поляницької сільської ради
4.	Строк розроблення, внесення змін до містобудівної документації, а також рокиреалізації короткострокового, середньострокового періодів та довгострокової перспективи з урахуванням тривалості всіх погоджувальних процедур	Строк розроблення містобудівної документації визначається календарним планом. Тривалість погоджувальних процедур визначається відповідно до діючого законодавства. Роки реалізації: - середньостроковий період - 6-10 років;
5.	Назва території розроблення містобудівної документації	Івано-Франківська область [UA26000000000069363] Надвірнянський район [2624000000] с.Поляниця [2611092000]
6.	Перелік наявних вихідних даних	Генеральний план с.Поляниця (основне креслення). М1:10 000. Матеріали земельного кадастру та землевпорядкування. Інженерно-геодезичні вишукування території проектування виконані ФОП Керкер В.Б. м.Івано-Франківськ 2022р.
7.	Площа території проектування	Орієнтовано 26га
8.	Перелік та опис територій, щодо яких передбачається розроблення планувальних рішень детальних планів територій	Території із землями державної, комунальної та приватної форми власності
9.	Перелік земельних ділянок, що підлягають формуванню та реєстрації (у	Замовником визначається перелік земельних ділянок, що підлягають:

	разі необхідності)	<p>а) формуванню та реєстрації за результатами планувальних рішень детального плану території, на яких передбачається розміщення:</p> <ul style="list-style-type: none"> - коштом державного або місцевого бюджету — об'єктів соціальної інфраструктури (освіти, охорони здоров'я, культури, житлово-комунального господарства); об'єктів, передбачених Генеральною схемою планування території України та схемою планування області; об'єктів, для розташування яких відповідно до закону може здійснюватися примусове відчуження земельних ділянок з мотивів суспільної необхідності (якщо розташування таких ділянок передбачено комплексним планом); б) реєстрації, право власності на які посвідчено до 2004 року та відомості про які не внесені до Державного земельного кадастру
10.	Перелік проектних рішень, які необхідно передбачити під час розроблення містобудівної документації	Проектними рішеннями передбачити зміну функціонального призначення земельних ділянок для будівництва реконструкції дороги
11.	Перелік індикаторів розвитку	Метою реалізації проектних рішень містобудівної документації є покращення інфраструктури та транспортної мобільності населеного пункту.
12.	Вимоги щодо врахування державних інтересів	Врахувати державні та громадські інтереси відповідно до положень схеми планування території Івано-Франківської області, затвердженої рішенням обласної ради від 30.06.2017р. № 548-16/2017
13.	Графічні матеріали	<p><u>Містобудівна частина</u></p> <ol style="list-style-type: none"> 1. Схема розташування населеного пункту в системі розселення. 2. План існуючого використання території та схема існуючих обмежень у використанні земель. 3. Проектний план та схема проектних обмежень у використанні земель. 4. Схема транспортної мобільності та інфраструктури поєднана зі схемою інженерної підготовки та благоустрою території. 5. Креслення поперечних профілів вулиць. 6. Схема Інженерно-технічних заходів цивільного захисту на мирний час 7. Схема Інженерно-технічних заходів цивільного захисту на особливий період. <p><u>Землевпорядна частина</u></p> <ol style="list-style-type: none"> 1. Збірний план земельних ділянок, наданих та не наданих у власність чи користування. 2. План розподілу земель за категоріями, власниками і користувачами та план розподілу земель за угіддями з відображенням наявних обмежень (обтяжень). 3. План земельних ділянок, сформованих за результатами розроблення містобудівної документації, відомості про які підлягають

		внесенню до Державного земельного кадастру. 4. План земельних ділянок, право власності на які посвідчено до 2004 року та відомості про які не внесено до Державного земельного кадастру. 5. План обмежень у використанні земель, відомості про які підлягають внесенню до Державного земельного кадастру на підставі розробленої містобудівної документації.
14.	Перелік додаткових текстових та графічних матеріалів або додаткові вимоги до змісту текстових чи графічних матеріалів, передбачені замовником	Відсутні
15.	Правовий режим здійснення майнових прав на містобудівну документацію після передачі її замовнику	Визначається відповідно до ЗУ «Про авторське право і суміжні права»
16.	Формат електронних документів містобудівної документації	Adobe Portable Document Format (PDF) у яких містяться текстові, табличні та графічні матеріали документації.
17.	Кількість примірників документації	Кількість примірників 5 на паперових носіях (4 замовнику, 1 архівний) + електронний примірник в PDF форматі.
18.	Землеустрій та землекористування	Землевпорядна частина розробляється відповідно до Закону України "Про землеустрій", Постанови КМУ від 01.09.2021 № 926, пункту 6.23 та примітки 4 таблиці 6.1 ДБН Б.1.1-14:2021
19.	Додаткові вимоги: Перелік та опис територій, щодо яких передбачається розроблення планувальних рішень детальних планів територій	<ol style="list-style-type: none"> 1. Території із землями комунальної та приватної форми власності 2. Планувальна вісь проектованої дороги, межі смуги відведення земельної ділянки під розміщення дороги, за потреби, можуть бути відкориговані в процесі розроблення робочої документації на будівництво дороги.

Головний архітектор проекту

Павло ДЕРЕЙЧУК

Інженер-землевпорядник

Оксана СЕНЮРА



ПОГОДЖЕНО

Начальник Головного управління
ДСНС України в Івано-Франківській
області

Володимир ЧЕРНЕЦЬКИЙ

« » 2022р.

ЗАТВЕРДЖЕНО

Поляницька сільська рада
Сільський голова

Микола ПОЛЯК

« » 2022р.

ЗАВДАННЯ

на розроблення розділу інженерно-технічних заходів цивільного захисту (цивільної оборони) при виконанні внесення змін до генерального плану с.Яблуниця Поляницької сільської ради Надвірнянського району Івано-Франківської області суміщеного із детальним планом території з метою зміни функціонального призначення земельних ділянок для будівництва, реконструкції дороги, на мирний час

№ з/п	Розділи завдання	Зміст розділів завдання
1.	Підстава щодо видачі завдання	Договір на розроблення внесення змін до генерального плану
2.	Вихідні дані для проектування	<ol style="list-style-type: none">Рішення Поляницької сільської ради від 1 листопада 2022 року №404-21-2022.Завдання на внесення змін до генерального плану населеного пункту.Вимоги щодо врахування державних та громадських інтересів відповідно до положень схеми планування території Івано-Франківської області.
	а) раніше виконані роботи (науково-дослідні та інші) нормативні документи, врахування яких є обов'язковим для проектування;	ДБН Б.2.2-12-2019 «Планування і забудова територій». ДБН Б.1.1-14:2021 «Склад та зміст містобудівної документації на місцевому рівні» ДБН В.1.2-4:2019 «Інженерно-технічні заходи цивільного захисту (цивільної оборони)» ДБН Б.1.1-5:2007 «Склад, зміст, порядок розроблення, погодження та затвердження розділу інженерно-технічних заходів цивільного захисту (цивільної оборони) у містобудівній документації»
	б) переліки хімічно небезпечних об'єктів з їх характеристикою;	Відсутні
	в) перелік потенційно небезпечних об'єктів;	Відсутні
	г) державний реєстр об'єктів підвищеної небезпеки;	Відсутні
	д) характеристики територіального розподілу екзогенних геологічних процесів (зони поширення зсувів, селів, карсту, лавин, підтоплення, паводку);	На території с.Яблуниця наявні території зсувів, селів, підтоплення.
	е) зони (лінії) катастрофічного затоплення (у разі прориву гребель або дамб);	Відсутні
	є) територіальна характеристика сейсмічної безпеки;	У відповідності до ДБН В.1.1-12:2014 „Будівництво у сейсмічних районах України” та додатку карт сейсмічного районування території
	ж) вимоги щодо комплексного використання підземного простору населеного пункту;	Термін пристосування підвальних приміщень під укриття населення (приведення у готовність) передбачити 24 години.

		У с.Яблуниця захисні споруди цивільного захисту (цивільної оборони) не обліковуються. Укриття людей планувати у спорудах підземного простору (підвали, тощо) шляхом дообладнання їх під захисні споруди ЦЗ на випадок виникнення надзвичайних ситуацій техногенного та природнього характеру відповідно вимог Кодексу Цивільного Захисту. ДБН В.1.2-4:2019, ДБН В.2.2-5:97 «Захисні споруди цивільної оборони» та додатку 1 ДБН В.2.2-5-97.
	з) основні характеристики евакуаційної роботи з населенням підчас дії надзвичайних ситуацій техногенного та природнього характеру;	Евакуація населення за межі небезпечних зон спричинених надзвичайними ситуаціями техногенного та природнього характеру. Визначити місця захисту населення із нанесенням їх на графічні матеріали.
	и) транспорт;	Відповідно до вимог ДБН Б.2.2-12-2019 «Планування і забудова територій».
	і) принципи підвищення сталого функціонування систем інженерного обладнання;	Відповідно до технічних умов, вимог нормативних документів щодо проектування, будівництва та експлуатації систем інженерного обладнання.
	к) вимоги до інженерної підготовки території	У разі необхідності на підставі інженерно-будівельної оцінки території визначити загальні та спеціальні заходи щодо захисту від несприятливих природних і антропогенних явищ та прогнозу зміни інженерно-геологічних умов при різних видах використання.
3.	Особливі вимоги	Врахувати наявність охоронних зон магістральних мереж комунікацій, водоохоронних зон та санітарно-охоронних зон від об'єктів із нанесенням їх на графічні матеріали.
4.	Оформлення документів з проектування інженерно-технічних заходів з цивільної оборони. Склад розділу	Відповідно до вимог ДБН Б.2.2-12-2019 «Планування і забудова територій», ДБН В.1.2-4:2019 «Інженерно-технічні заходи цивільного захисту (цивільної оборони)»
5.	Погодження	Погодження розділу ІТЗ ЦЗ передбачити відповідно до ЗУ «Про регулювання містобудівної діяльності»

Головний архітектор проекту



Павло ДЕРЕЙЧУК

Управління з питань цивільного захисту Івано-Франківської обласної державної адміністрації

Начальник управління



Володимир Стебницький

Головний архітектор Полянської ОТГ



Юрій МОЛДАВЧУК

Управління містобудування та архітектури Івано-Франківської обласної державної адміністрації

Заступник начальника управління



Ігор Шевчук

ПОГОДЖЕНО
Начальник Головного управління
ДСНС України в Івано-Франківській
області


Володимир ЧЕРНЕЦЬКИЙ

« _____ » 2022р.

ЗАТВЕРДЖЕНО
Полянська сільська рада
Сільський голова


Микола ПОЛЯК

« _____ » 2022р.

ЗАВДАННЯ

на розроблення розділу інженерно-технічних заходів цивільного захисту (цивільної оборони) при виконанні внесення змін до генерального плану с.Полянця Полянської сільської ради Надвірнянського району Івано-Франківської області суміщеного із детальним планом території та детального плану території за межами населеного пункту, з метою зміни функціонального призначення земельних ділянок для будівництва, реконструкції дороги, на мирний час

№ з/п	Розділи завдання	Зміст розділів завдання
1.	Підстава щодо видачі завдання	Договір на розроблення внесення змін до генерального плану
2.	Вихідні дані для проектування	<ol style="list-style-type: none">Рішення Полянської сільської ради від 1 листопада 2022 року №404-21-2022.Завдання на внесення змін до генерального плану населеного пункту.Вимоги щодо врахування державних та громадських інтересів відповідно до положень схеми планування території Івано-Франківської області.
	а) раніше виконані роботи (науково-дослідні та інші) нормативні документи, врахування яких є обов'язковим для проектування;	ДБН Б.2.2-12-2019 «Планування і забудова територій». ДБН Б.1.1-14:2021 «Склад та зміст містобудівної документації на місцевому рівні» ДБН В.1.2-4:2019 «Інженерно-технічні заходи цивільного захисту (цивільної оборони)» ДБН Б.1.1-5:2007 «Склад, зміст, порядок розроблення, погодження та затвердження розділу інженерно-технічних заходів цивільного захисту (цивільної оборони) у містобудівній документації»
	б) переліки хімічно небезпечних об'єктів з їх характеристикою;	Відсутні
	в) перелік потенційно небезпечних об'єктів;	Відсутні
	г) державний реєстр об'єктів підвищеної небезпеки;	Відсутні
	д) характеристики територіального розподілу екзогенних геологічних процесів (зони поширення зсувів, селів, карсту, лавин, підтоплення, паводку);	На території с.Полянця наявні території зсувів, селів, підтоплення.
	е) зони (лінії) катастрофічного затоплення (у разі прориву гребель або дамб);	На території с.Полянця наявні зони катастрофічного затоплення у разі прориву дамби на озері
	є) територіальна характеристика сейсмічної небезпеки;	У відповідності до ДБН В.1.1-12:2014 „Будівництво у сейсмічних районах України” та додатку карт сейсмічного районування території
	ж) вимоги щодо комплексного	Термін пристосування підвальних приміщень під

	використання підземного простору населеного пункту;	укриття населення (приведення у готовність) передбачити 24 години. У с.Поляниця захисні споруди цивільного захисту (цивільної оборони) не обліковуються. Укриття людей планувати у спорудах підземного простору (підвали, тощо) шляхом дообладнання їх під захисні споруди ЦЗ на випадок виникнення надзвичайних ситуацій техногенного та природнього характеру відповідно вимог Кодексу Цивільного Захисту. ДБН В.1.2-4:2019, ДБН В.2.2-5:97 «Захисні споруди цивільної оборони» та додатку 1 ДБН В.2.2-5-97.
	з) основні характеристики евакуаційної роботи з населенням підчас дії надзвичайних ситуацій техногенного та природнього характеру;	Евакуація населення за межі небезпечних зон спричинених надзвичайними ситуаціями техногенного та природнього характеру. Визначити місця захисту населення із нанесенням їх на графічні матеріали.
	и) транспорт;	Відповідно до вимог ДБН Б.2.2-12-2019 «Планування і забудова територій».
	і) принципи підвищення сталого функціонування систем інженерного обладнання;	Відповідно до технічних умов, вимог нормативних документів щодо проектування, будівництва та експлуатації систем інженерного обладнання.
	к) вимоги до інженерної підготовки території	У разі необхідності на підставі інженерно-будівельної оцінки території визначити загальні та спеціальні заходи щодо захисту від несприятливих природних і антропогенних явищ та прогнозу зміни інженерно-геологічних умов при різних видах використання.
3.	Особливі вимоги	Врахувати наявність охоронних зон магістральних мереж комунікацій, водоохоронних зон та санітарно-охоронних зон від об'єктів із нанесенням їх на графічні матеріали.
4.	Оформлення документів з проектування інженерно-технічних заходів з цивільної оборони. Склад розділу	Відповідно до вимог ДБН Б.2.2-12-2019 «Планування і забудова територій», ДБН В.1.2-4:2019 «Інженерно-технічні заходи цивільного захисту (цивільної оборони)»
5.	Погодження	Погодження розділу ІТЗ ЦЗ передбачити відповідно до ЗУ «Про регулювання містобудівної діяльності»

Головний архітектор проекту


Павло ДЕРЕЙЧУК

Управління з питань цивільного захисту Івано-Франківської обласної державної адміністрації

Начальник управління


Володимир Стебницький

Головний архітектор Полянської ОТГ


Юрій МОЛДАВЧУК

Управління містобудування та архітектури Івано-Франківської обласної державної адміністрації

Заступник начальника управління


Ігор Шевчук



ПОГОДЖЕНО
Начальник Головного управління
ДСНС України в Івано-Франківській
області


Володимир ЧЕРНЕЦЬКИЙ

« _____ » _____ 2022р.

ЗАТВЕРДЖЕНО
Поляницька сільська рада
Сільський голова


Микола ПОЛЯК

« _____ » _____ 2022р.

ЗАВДАННЯ

на розроблення розділу інженерно-технічних заходів цивільного захисту (цивільної оборони), при виконанні внесення змін до генерального плану с.Бистриця Поляницької сільської ради Надвірнянського району Івано-Франківської області суміщеного із детальним планом території та детального плану території за межами населеного пункту, з метою зміни функціонального призначення земельних ділянок для будівництва, реконструкції дороги, на мирний час

№ з/п	Розділи завдання	Зміст розділів завдання
1.	Підстава щодо видачі завдання	<i>Договір на розроблення внесення змін до генерального плану</i>
2.	Вихідні дані для проектування	<i>1. Рішення Поляницької сільської ради від 1 листопада 2022 року №404-21-2022. 2. Завдання на внесення змін до генерального плану населеного пункту. 3. Вимоги щодо врахування державних та громадських інтересів відповідно до положень схеми планування території Івано-Франківської області.</i>
	а) раніше виконані роботи (науково-дослідні та інші) нормативні документи, врахування яких є обов'язковим для проектування;	<i>ДБН Б.2.2-12-2019 «Планування і забудова територій». ДБН Б.1.1-14:2021 «Склад та зміст містобудівної документації на місцевому рівні» ДБН В.1.2-4:2019 «Інженерно-технічні заходи цивільного захисту (цивільної оборони)» ДБН Б.1.1-5:2007 «Склад, зміст, порядок розроблення, погодження та затвердження розділу інженерно-технічних заходів цивільного захисту (цивільної оборони) у містобудівній документації»</i>
	б) переліки хімічно небезпечних об'єктів з їх характеристикою;	<i>Відсутні</i>
	в) перелік потенційно небезпечних об'єктів;	<i>Відсутні</i>
	г) державний реєстр об'єктів підвищеної небезпеки;	<i>Відсутні</i>
	д) характеристики територіального розподілу екзогенних геологічних процесів (зони поширення зсувів, селів, карсту, лавин, підтоплення, паводку);	<i>На території с.Бистриця наявні території зсувів, селів, підтоплення.</i>
	е) зони (лінії) катастрофічного затоплення (у разі прориву гребель або дамб);	<i>Відсутні</i>
	є) територіальна характеристика сейсмічної безпеки;	<i>У відповідності до ДБН В.1.1-12:2014 „Будівництво у сейсмічних районах України” та додатку карт сейсмічного районування території</i>
	ж) вимоги щодо комплексного використання підземного простору	<i>Термін пристосування підвальних приміщень під укриття населення (приведення у готовність)</i>

	населеного пункту;	<i>передбачити 24 години. У с.Бистриця захисні споруди цивільного захисту (цивільної оборони) не обліковуються. Укриття людей планувати у спорудах підземного простору (підвали, тощо) шляхом дообладнання їх під захисні споруди ЦЗ на випадок виникнення надзвичайних ситуацій техногенного та природнього характеру відповідно вимог Кодексу Цивільного Захисту. ДБН В.1.2-4:2019, ДБН В.2.2-5:97 «Захисні споруди цивільної оборони» та додатку 1 ДБН В.2.2-5-97.</i>
	з) основні характеристики евакуаційної роботи з населенням під час дії надзвичайних ситуацій техногенного та природнього характеру;	<i>Евакуація населення за межі небезпечних зон спричинених надзвичайними ситуаціями техногенного та природнього характеру. Визначити місця захисту населення із нанесенням їх на графічні матеріали.</i>
	и) транспорт;	<i>Відповідно до вимог ДБН Б.2.2-12-2019 «Планування і забудова територій».</i>
	і) принципи підвищення сталого функціонування систем інженерного обладнання;	<i>Відповідно до технічних умов, вимог нормативних документів щодо проектування, будівництва та експлуатації систем інженерного обладнання.</i>
	к) вимоги до інженерної підготовки території	<i>У разі необхідності на підставі інженерно-будівельної оцінки території визначити загальні та спеціальні заходи щодо захисту від несприятливих природних і антропогенних явищ та прогнозу зміни інженерно-геологічних умов при різних видах використання.</i>
3.	Особливі вимоги	<i>Врахувати наявність охоронних зон магістральних мереж комунікацій, водоохоронних зон та санітарно-охоронних зон від об'єктів із нанесенням їх на графічні матеріали.</i>
4.	Оформлення документів з проектування інженерно-технічних заходів з цивільної оборони. Склад розділу	<i>Відповідно до вимог ДБН Б.2.2-12-2019 «Планування і забудова територій», ДБН В.1.2-4:2019 «Інженерно-технічні заходи цивільного захисту (цивільної оборони)»</i>
5.	Погодження	<i>Погодження розділу ІТЗ ЦЗ передбачити відповідно до ЗУ «Про регулювання містобудівної діяльності»</i>

Головний архітектор проекту


Павло ДЕРЕЙЧУК

Управління з питань цивільного захисту Івано-Франківської обласної державної адміністрації

Начальник управління


Володимир Стебницький

Головний архітектор
Полянської ОТГ

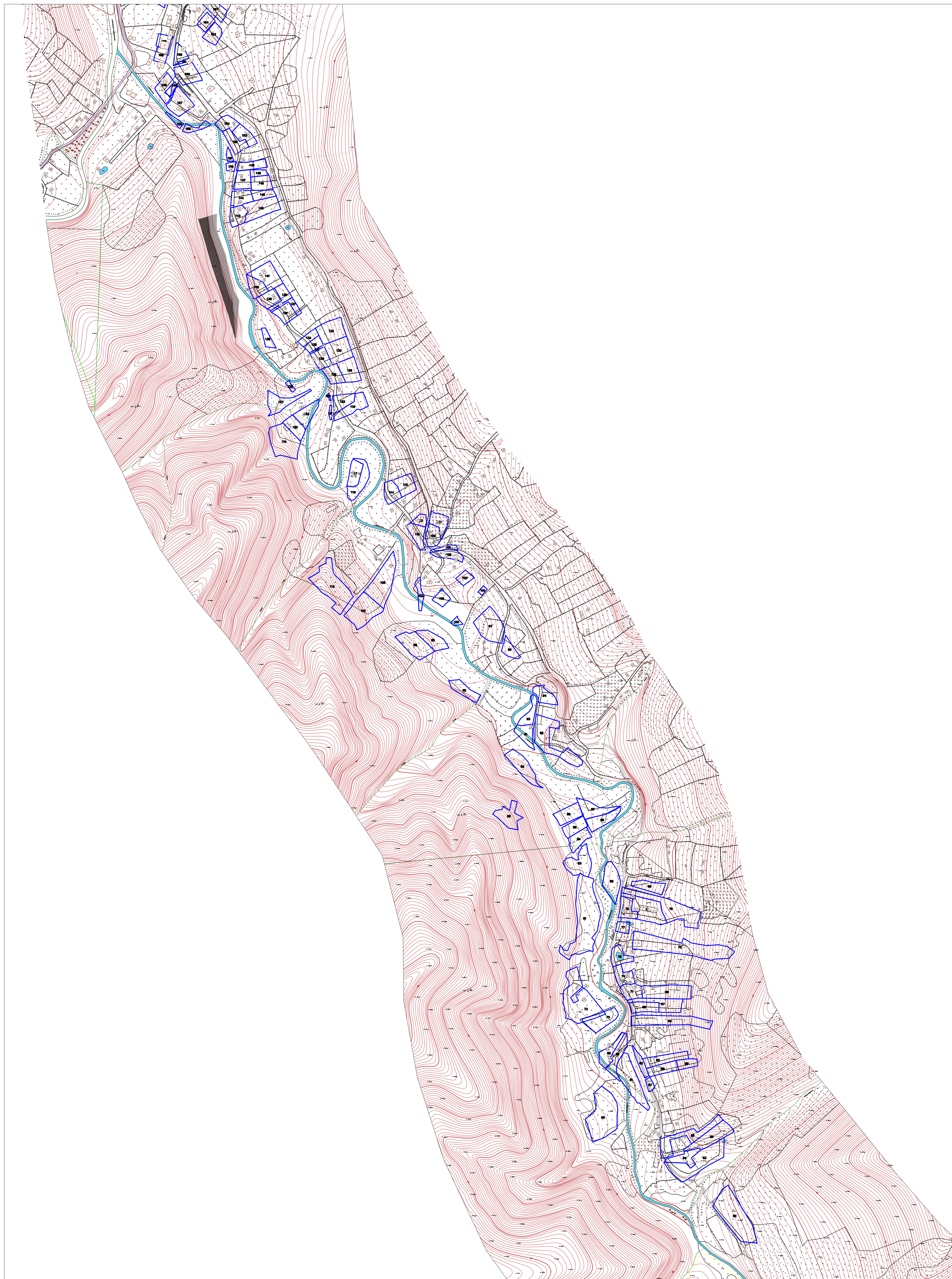

Юрій МОЛДАВЧУК

Управління містобудування та архітектури Івано-Франківської обласної державної адміністрації

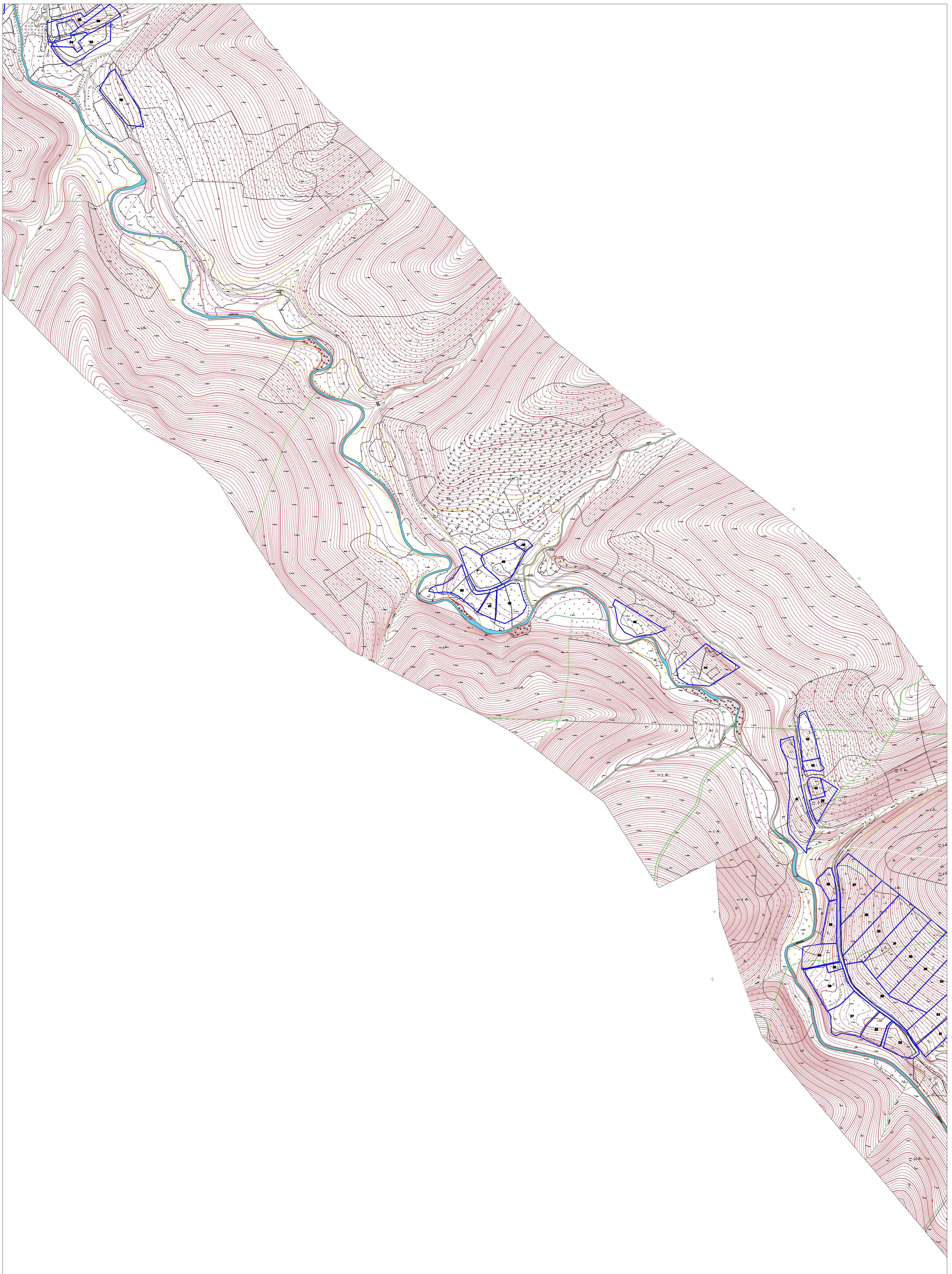
Заступник начальника управління


Ігор Шевчук

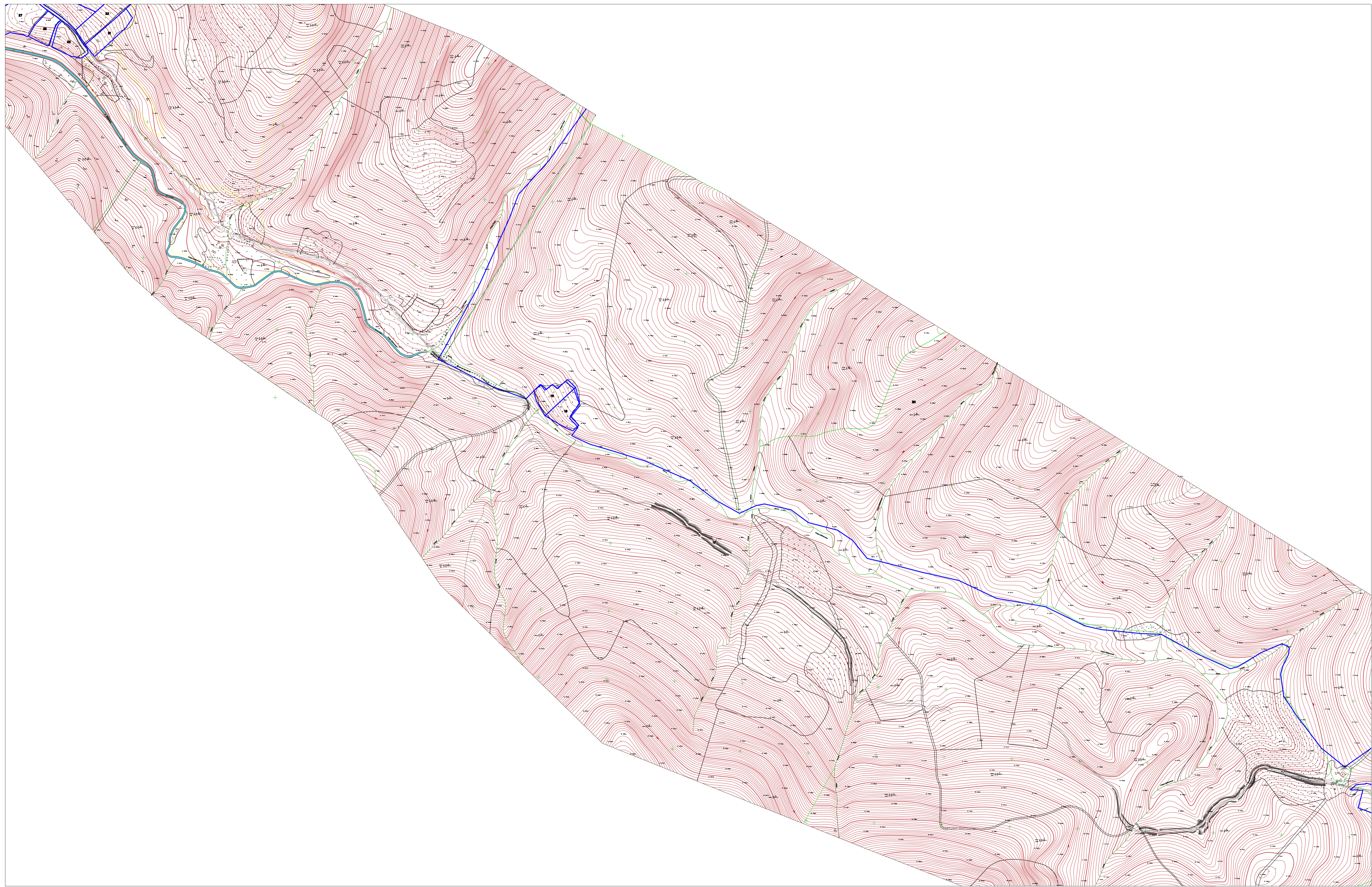




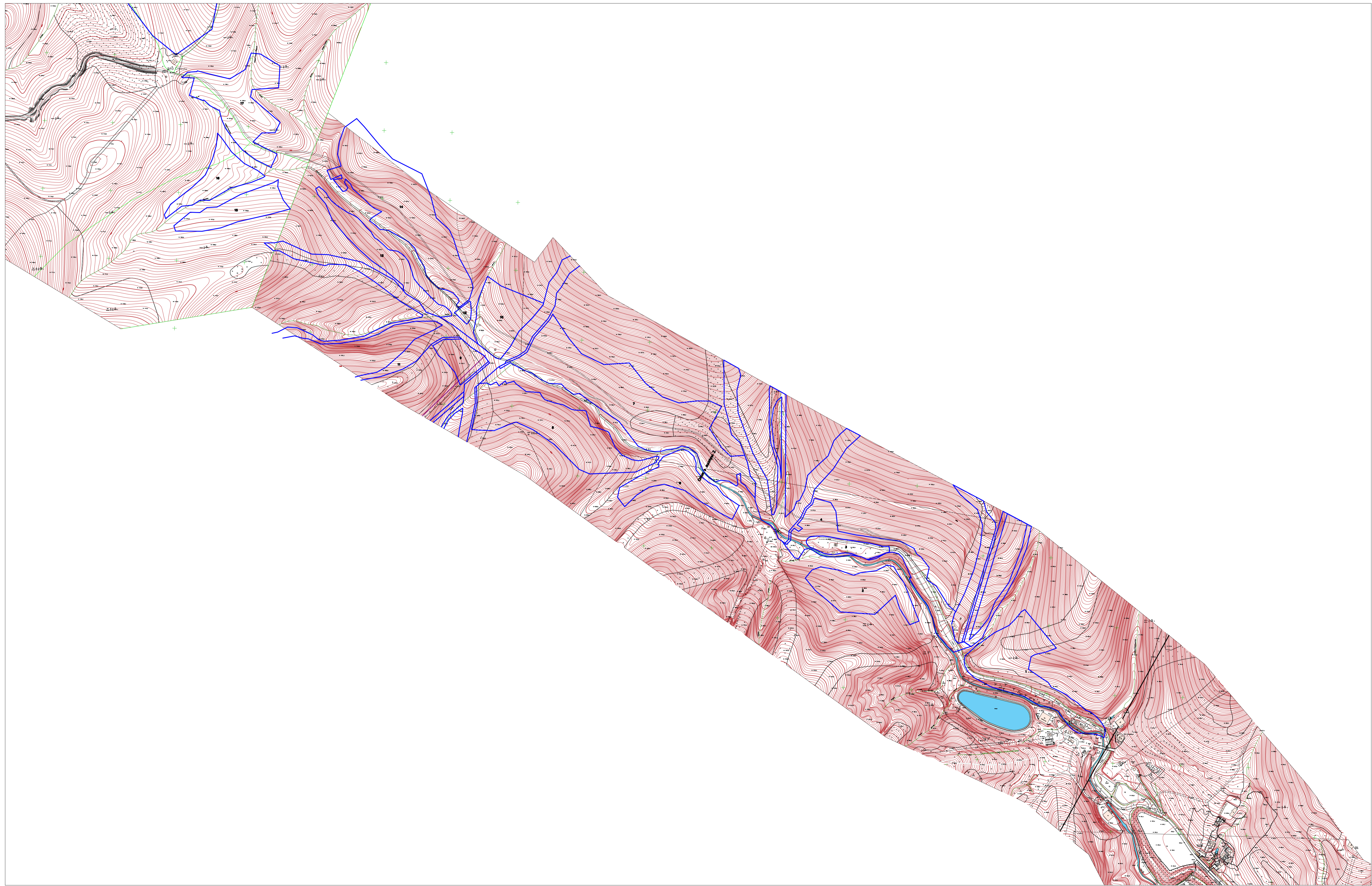
Підприємство	Керкер В. Б.		Інженерно-геодезичні вимірювання		
Виконав	Керкер В. Б.		Замовник:	Масштаб	Лист
			Поліниця сільська рада	1	8
			Надвірнянський район	Керкер Віталій Борисович	
			Івано-Франківська область	2022 р.	



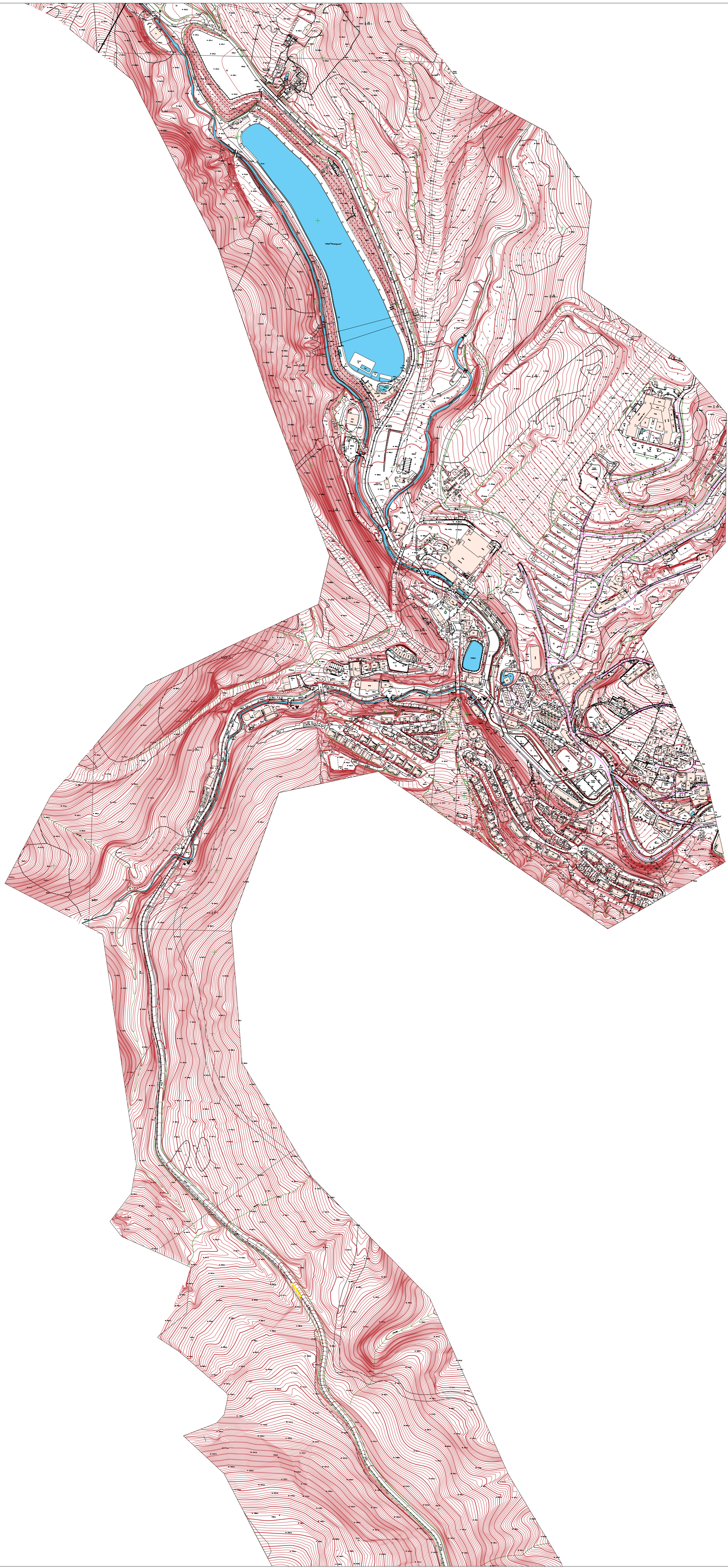
Підприємство	Керкер В. Б.		Інженерно-геодезичні вимірювання		
Висоцьке	Керкер В. Б.		Замовник:	Масштаб	Лист
			Полянська сільська рада	2	8
			Надвірнянський район	Керкер Віталій Борисович	
			Івано-Франківська область	2022 р.	



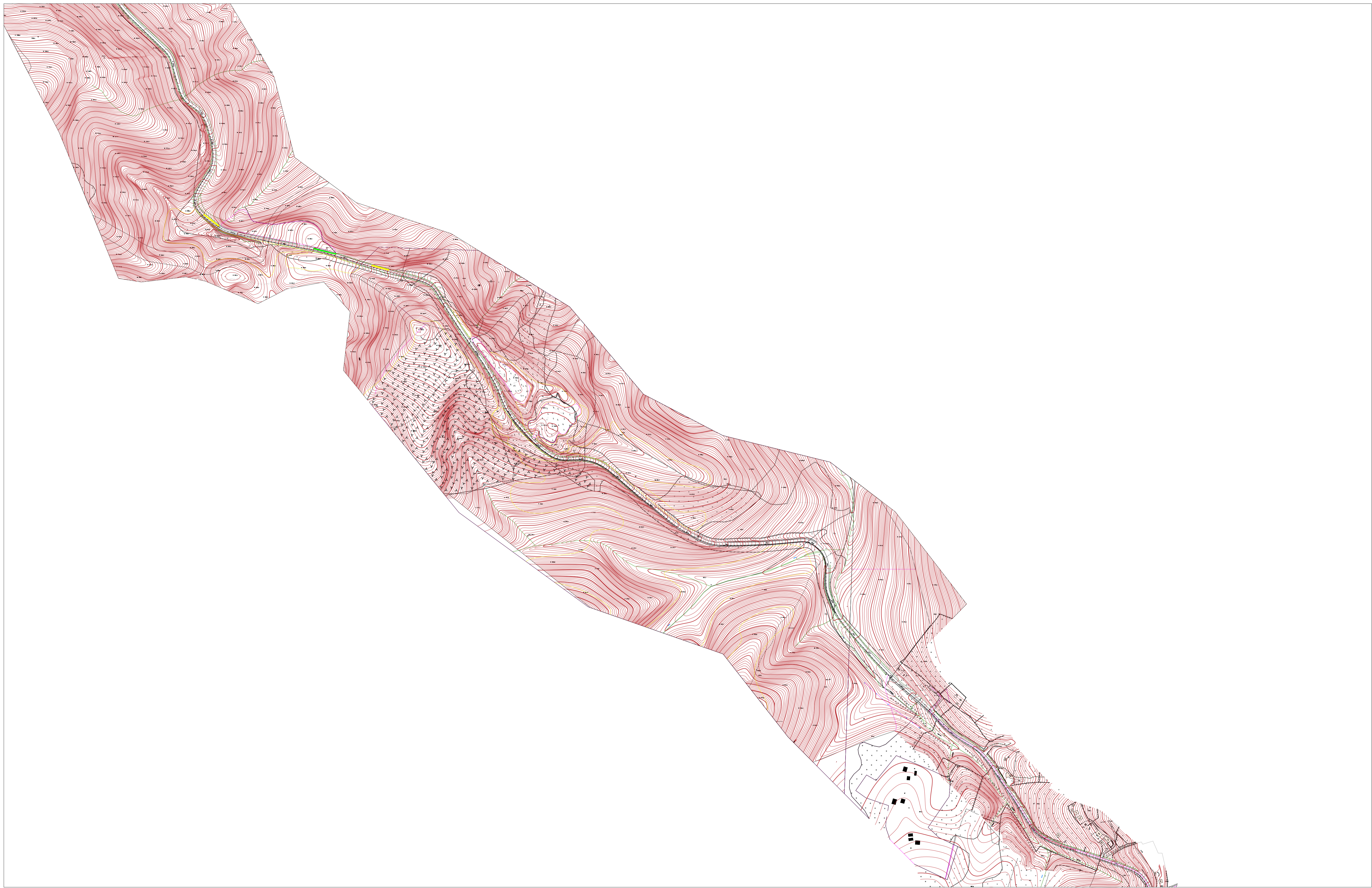
Підприємство	Керкер В. Б.		Інженерно-геодезичні вишукування		
Виконав	Керкер В. Б.		Замовник:	Масштаб	Лист
			Полянницька сільська рада	3	Листів
			Надвірнянський район		8
			Івано-Франківська область	Керкер Віталій Борисович	
				2022 р.	



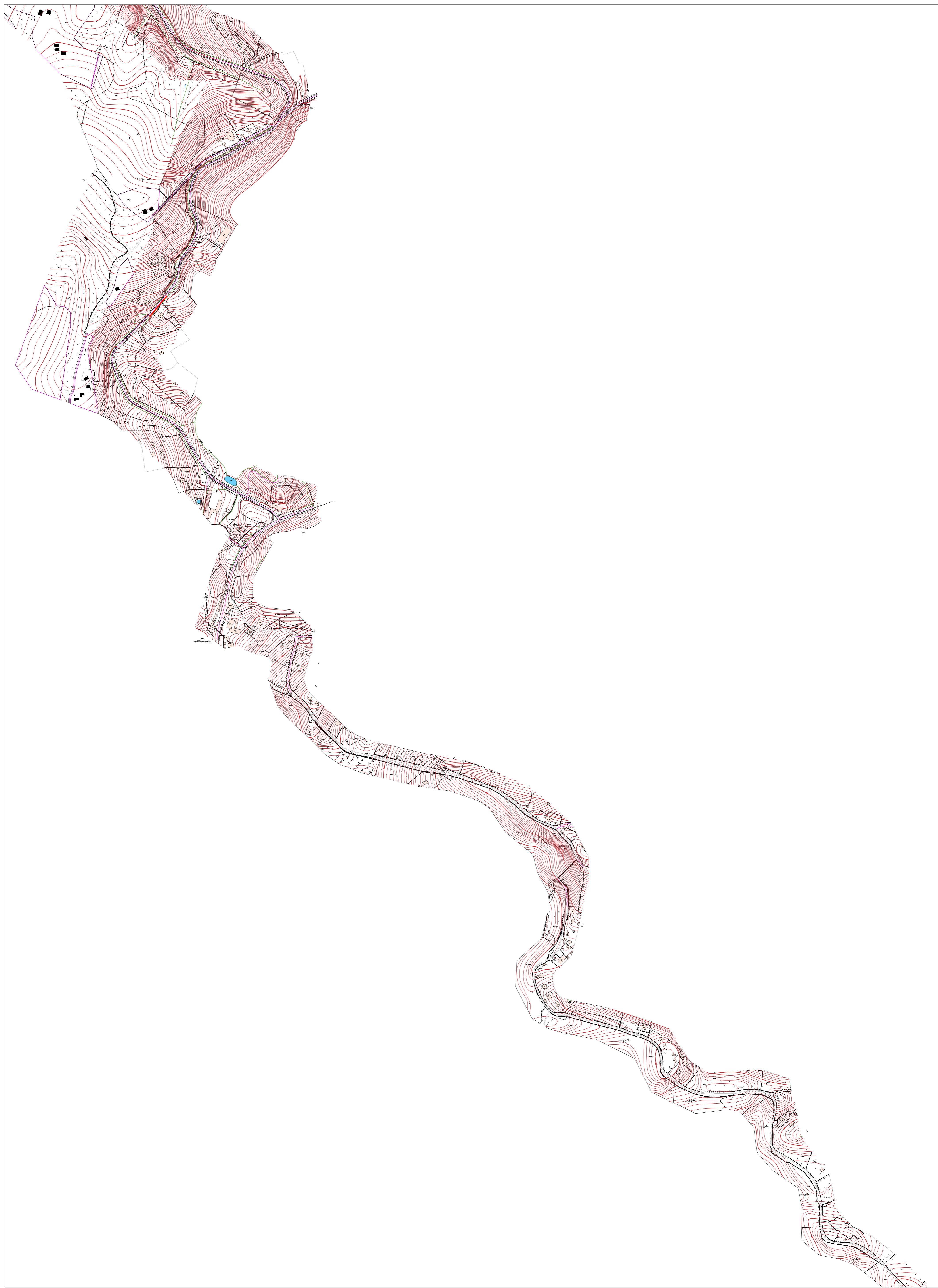
Підприємство:	Керкер В. Б.		Інженерно-геодезичні вишукування		
Виконав:	Керкер В. Б.		Замовник:	Масштаб:	Лист:
			Поляниця сільська рада	4	8
			Надвірнянський район	Керкер Віталій Борисович	
			Івано-Франківська область	2022 р.	




Підприємство	Керкер В. Б.		Інженерно-геодезичні вимірювання		
Висоцьке	Керкер В. Б.		Замовник: Полянська сільська рада	Масштаб	Лист
				5	8
			Надвірнянський район Івано-Франківська область	Керкер Віталій Борисович 2022 р.	



Підприємство	Керкер В. Б.		Інженерно-геодезичні вишукування		
Виконав	Керкер В. Б.		Замовник:	Масштаб	Лист
			Полянська сільська рада	6	8
			Надвірнянський район	Керкер Віталій Борисович	
			Івано-Франківська область	2022 р.	



Підприємство	Керкер В. Б.		Інженерно-геодезичні вишукування		
Виконав	Керкер В. Б.		Замовник:	Масштаб	Лист
			Полянська сільська рада	7	8
			Надвірнянський район	Керкер Віталій Борисович	
			Івано-Франківська область	2022 р.	



Підприємця	Керкер В. Б.			Інженерно-геодезичні вишукування		
Виконав	Керкер В. Б.			Замовник:	Масштаб	Лист
				Полянська сільська рада	8	8
				Надвірнянський район	Керкер Віталій Борисович	
				Івано-Франківська область	2022 р.	