

ТОВАРИСТВО З ОБМЕЖЕНОЮ ВІДПОВІДАЛЬНІСТЮ
“ІНТЕХПРОЕКТ”

УКРАЇНА

76010 м. Івано-Франківськ, вул. Бельведерська,27А

ЗАМОВНИК – ПОЛЯНИЦЬКА СІЛЬСЬКА РАДА

Внесення змін до генеральних планів с.Бистриця, с.Поляниця, с.Ворноненко, с.Яблуниця Поляницької сільської ради Надвірнянського району Івано-Франківської області суміщених із детальними планами територій та детальних планів території за межами населених пунктів з метою зміни функціонального призначення земельних ділянок для будівництва, реконструкції дороги.

ТОМ 2

16-01-11-22/П-АД

Автомобільні дороги. Проектні рішення

Директор

Сергій ГУГАЛО

Головний інженер проекту

Михайло ДЗЕБА

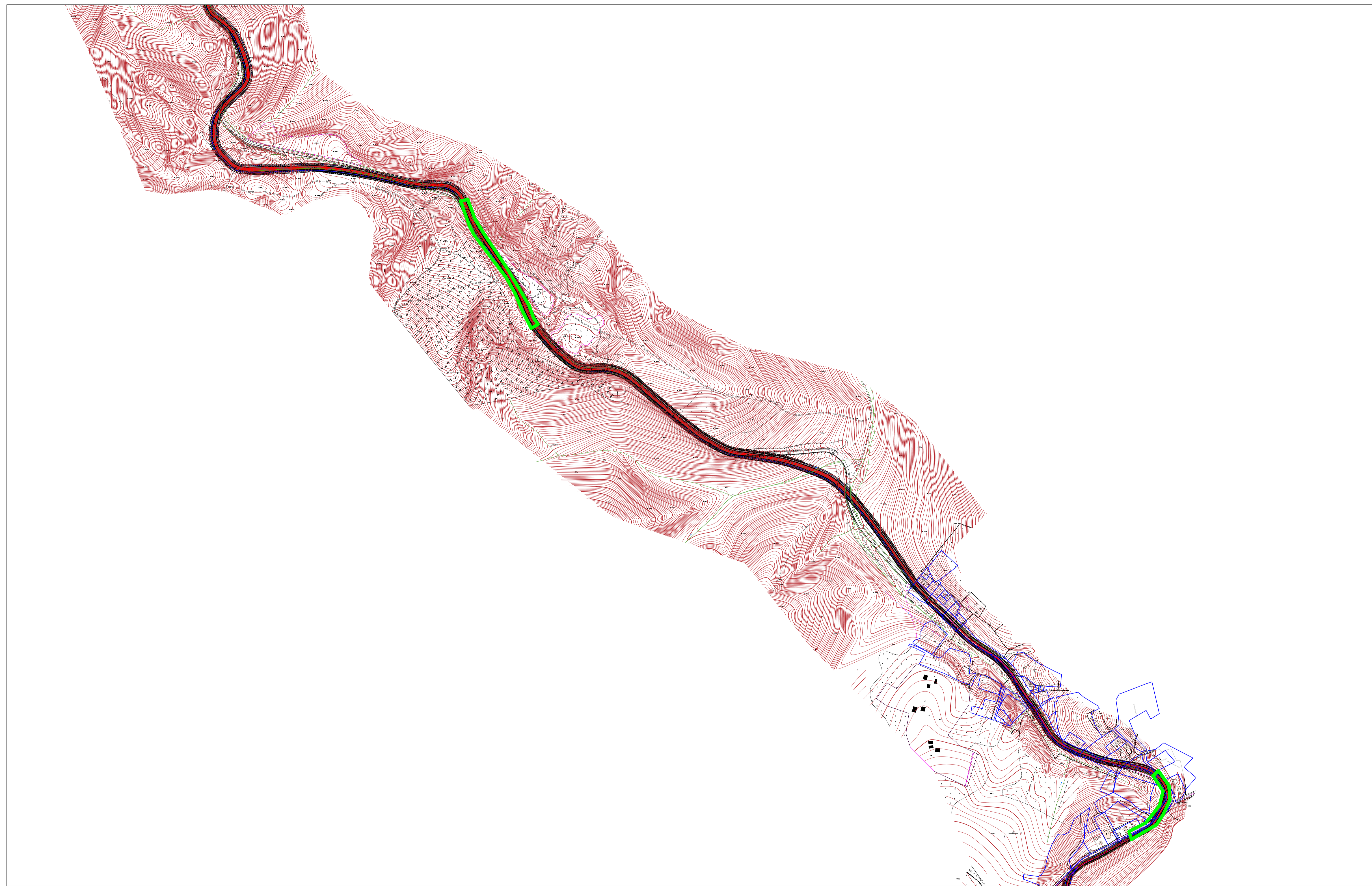
2023р.



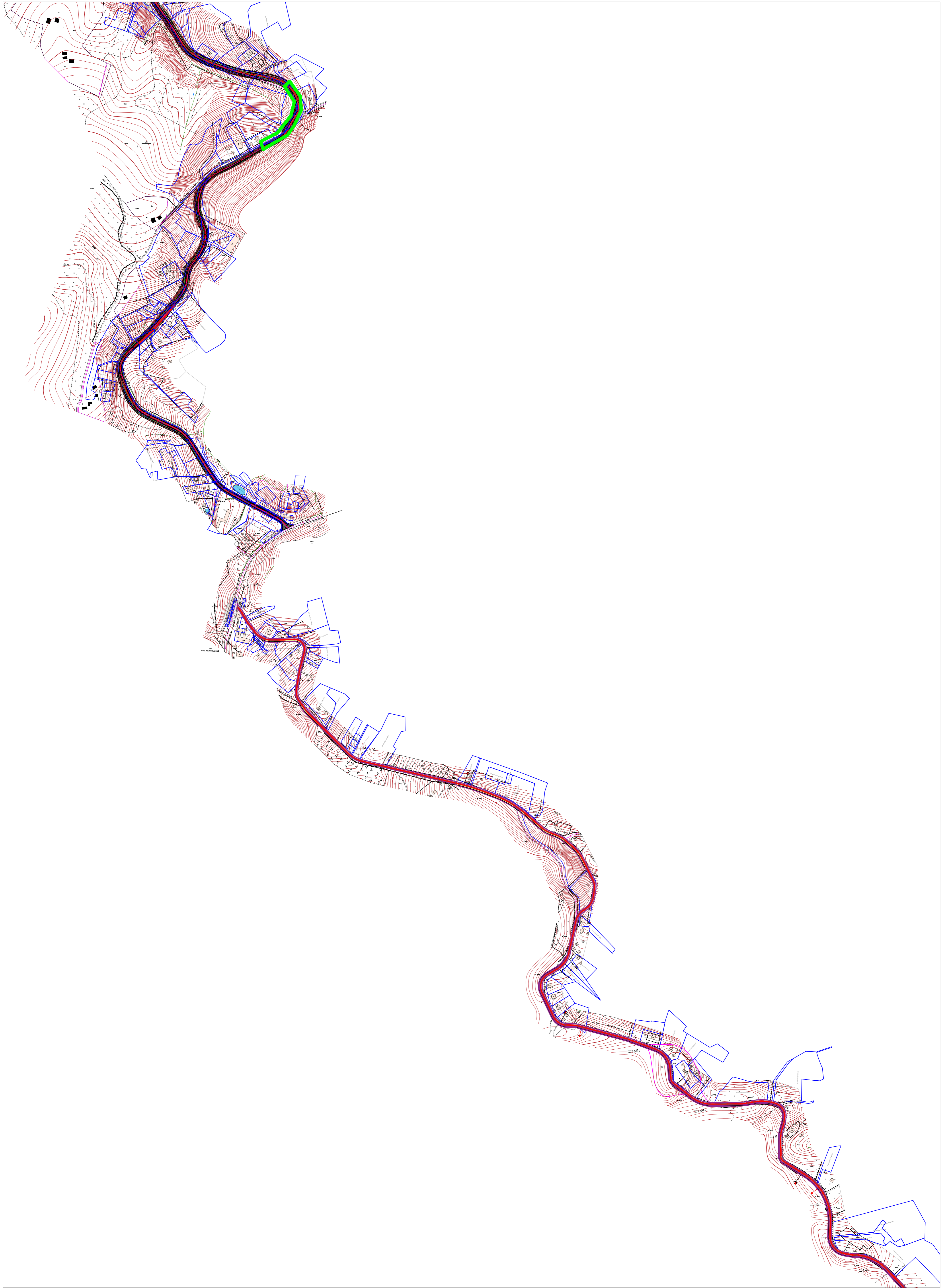
						16-01-11-22/П-АД			
						Внесення змін до генеральних планів с. Бистриця, с. Потяниця, с. Воронькино, с. Яблунця, с. Потілицької сільської ради Надвірнянського району Івано-Франківської області, суміщених із детальними планами територій та детальних планів території за межами населених пунктів з метою зміни функціонального призначення земельних ділянок для будівництва, реконструкції дороги			
Зм.	Кіп.	Арк.	Літок	Підпис	Дата	Автомобільна дорога	Стадія	Аркуші	Аркуші
								3	14
ГП	Дзеба					Схема розміщення дороги		ТОВ "ІНТЕХПРОЕКТ" м. Івано-Франківськ	
Перевіряв	Кепащук								
Виконав	Миронюк								
Н.контр.	Тимчук								



						16-01-11-22/П-АД		
						Внесення змін до генеральних планів с. Бистриця, с. Поляниця, с. Вороненко, с. Яблунця, с. Потілиця сільської ради Надвірнянського району Івано-Франківської області з метою зміни функціонального призначення земельних ділянок для будівництва, реконструкції дороги		
Зм.	Кіл.	Арк.	Лист.	Підпис	Дата			
						Автомобільна дорога		
						Стадія	Аркуш	Аркуші
ГП	Дзеба					4	14	
Перевірів	Кепащук					Схема розміщення дороги		
Виконав	Миронюк					ТОВ "ІНТЕХПРОЕКТ"		
Н.контр.	Тимчук					м. Івано-Франківськ		




						16-01-11-22/П-АД		
						Внесення змін до генеральних планів с. Бистриця, с. Поляниця, с. Вороньківка, с. Яблунця, с. Потлицької сільської ради Надвірнянського району Івано-Франківської області, що містяться в детальних планах територій та детальних планах територій за межами населених пунктів з метою зміни функціонального призначення земельних ділянок для суденництва, реконструкції бору		
Зм.	Кіл.	Арк.	Лист.	Підпис	Дата			
						Автомобільна дорога		
						Стадія	Аркуш	Аркуші
							6	14
ГП	Дзеба							
Перевіряв	Кепащук							
Виконав	Миронюк					ТОВ "ІНТЕХПРОЕКТ" м. Івано-Франківськ		
Н.контр.	Тимчук							
						Схема розміщення дороги		



16-01-11-22/П-АД

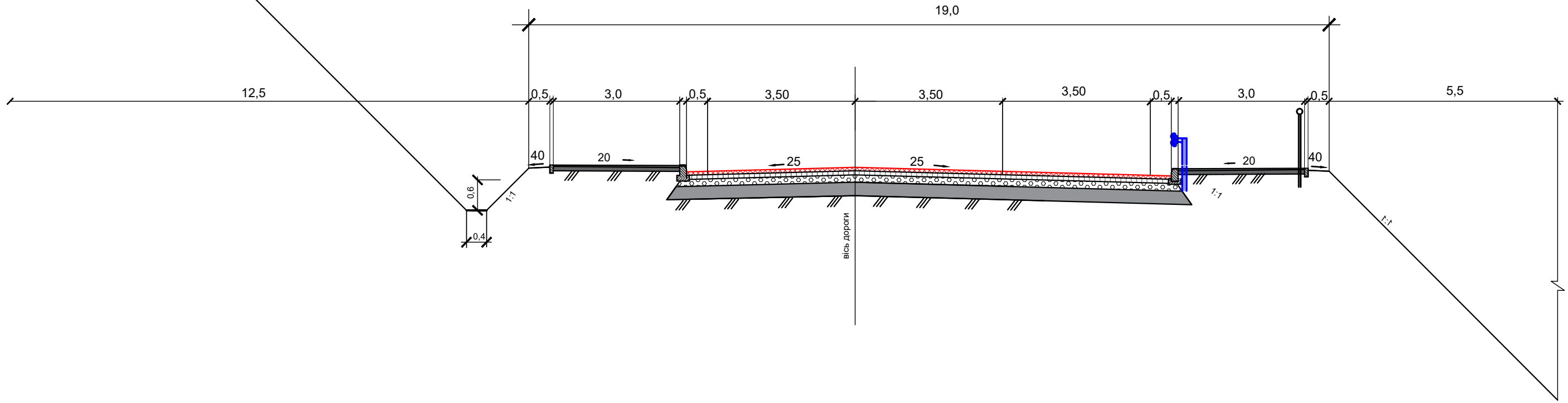
Внесення змін до генеральних планів с. Бистриця, с. Потяниця, с. Вороненко, с. Яблуниця
Потанської сільської ради Надвірнянського району Івано-Франківської області
суміщних із детальними планами територій та детальних планів територій за
межами населених пунктів з метою зміни функціонального призначення земельних
ділянок для будівництва, реконструкції дорозь

Зм.	Кіл.	Арк.	Лист.	Підпис	Дата	Стадія	Аркуш	Аркуші
						Автомобільна дорога	7	14
ГП	Дзеба					Схема розміщення дороги	ТОВ "ІНТЕХПРОЕКТ" м. Івано-Франківськ	
Перевірів	Келещук							
Виконав	Миронюк							
Н.контр.	Тимчук							




						16-01-11-22/П-АД			
						Внесення змін до генеральних планів с.Бистриця, с.Поянці, с.Вороненко, с.Яблунця Поянціської сільської ради Надвірнянського району Івано-Франківської області суміщних із детальними планами територій та детальних планів територій за межами населених пунктів з метою зміни функціонального призначення земельних ділянок для будівництва, реконструкції дороги			
Зм.	Кіл.	Арк.	Лист.	Підпис	Дата	Автомобільна дорога	Стадія	Аркуші	Аркуші
								8	14
ГП	Дзеба					Схема розміщення дороги			ТОВ "ІНТЕХПРОЕКТ" м.Івано-Франківськ
Перевірів	Кебешук								
Виконав	Миронюк								
Н.контр.	Тимчук								

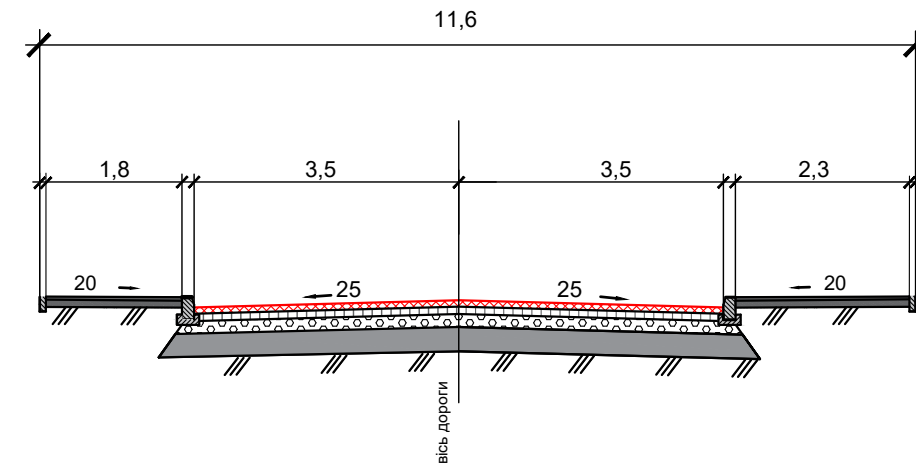
ПК 76+73-92+04
ПК 94+82-95-82



ПК 0+00-2+00
ПК 3+25-3+85

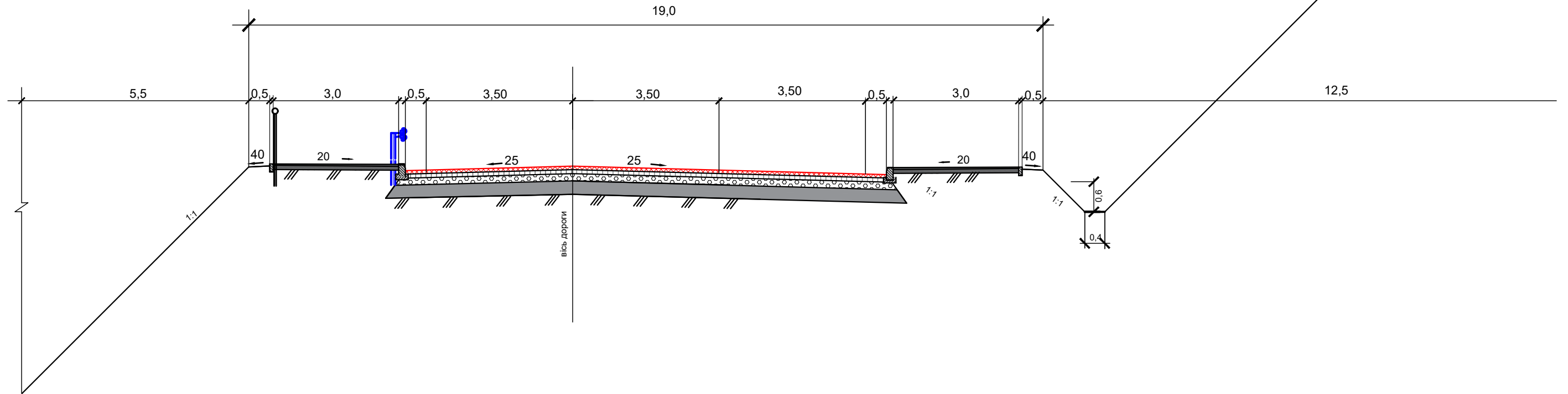


ПК 2+00-3+25

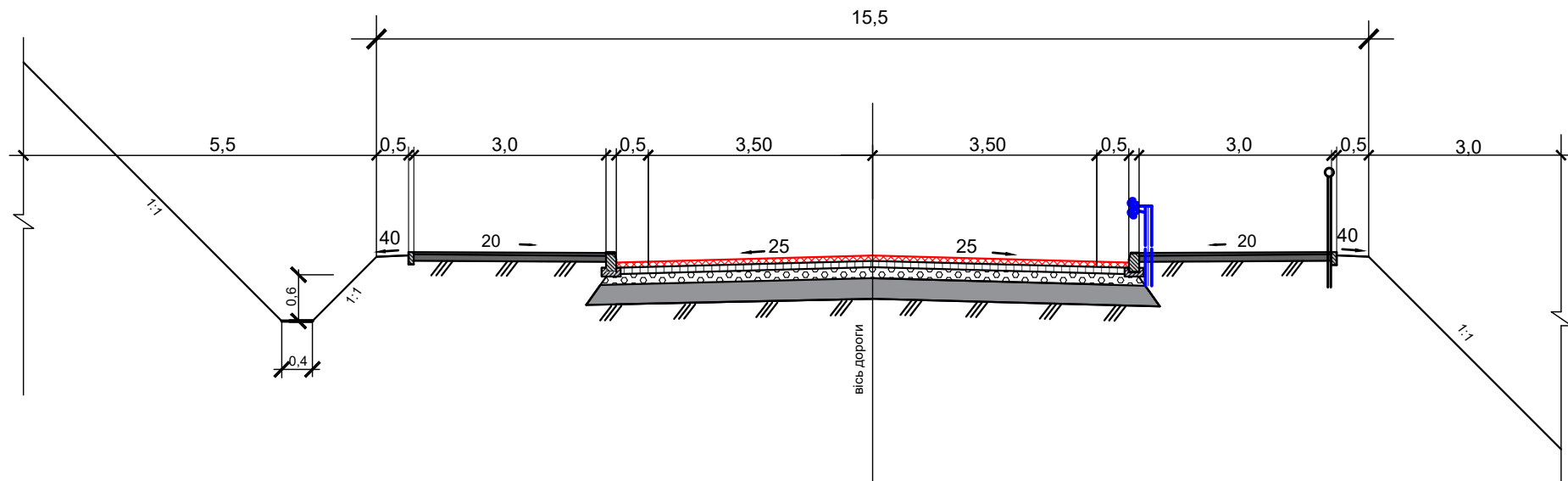


						16-01-11-22/П-АД
						Внесення змін до генеральних планів с.Бистриця, с.Поляниця, с.Ворноненко, с.Яблунця Полянської сільської ради Надвірнянського району Івано-Франківської області суміщених із детальними планами території та детальних планів території за межами населених пунктів з метою зміни функціонального призначення земельних ділянок для будівництва, реконструкції дороги
Зм.	Кіл.	Арк.	Лдок.	Підпис	Дата	Стадія
						Аркуш
						Аркуші
						9
						14
ГП		Дзеба				Автомобільна дорога
Перевірів		Кепещук				
Виконав		Миронюк				
Н.контр.		Тимчук				
						Поперечні профілі дороги
						ТОВ "ІННТЕХПРОЕКТ" м.Івано-Франківськ

ПК 75+84-76+73
 ПК 95-82-103+82
 ПК 109+40-120+87

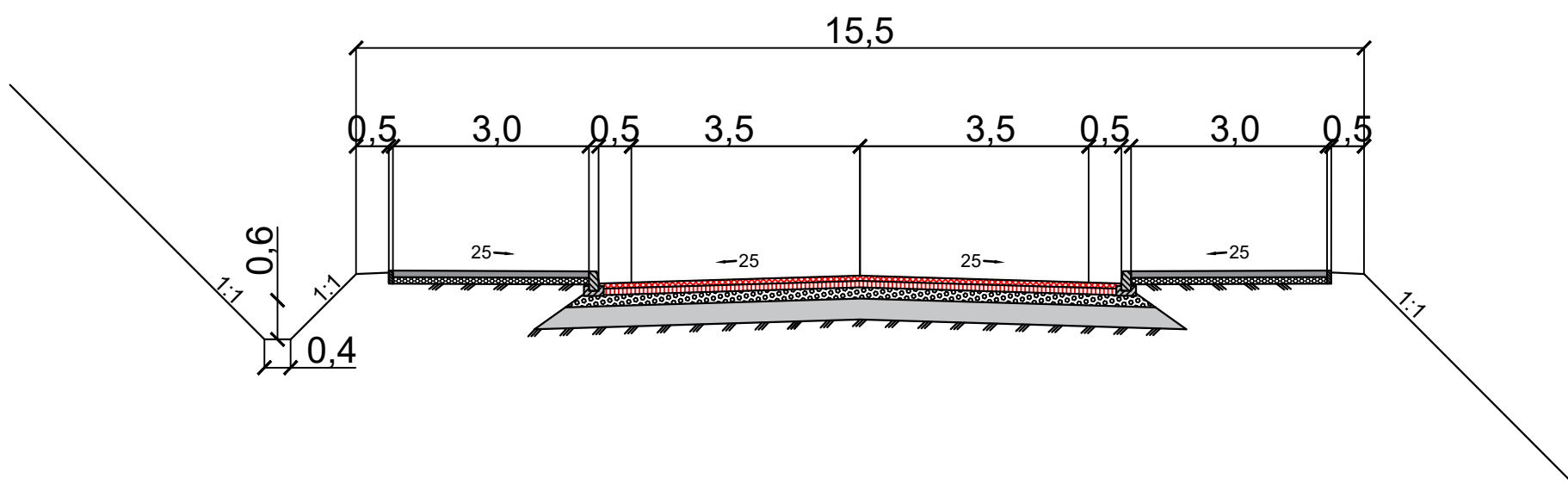


ПК 41+81-63+08
 ПК 92+04-94+82
 ПК 143+17-160+62

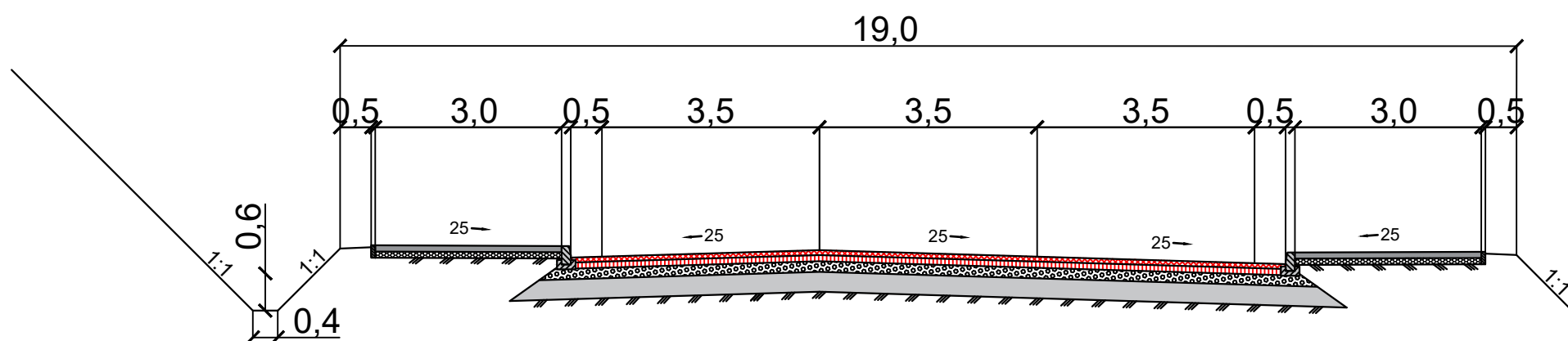


						16-01-11-22/П-АД				
						Внесення змін до генеральних планів с. Бистриця, с. Поляниця, с. Ворноненко, с. Яблунця Полянської сільської ради Надвірнянського району Івано-Франківської області суміщених із детальними планами території та детальних планів території за межами населених пунктів з метою зміни функціонального призначення земельних ділянок для будівництва, реконструкції дороги				
Зм.	Кіл.	Арк.	Лдок.	Підпис	Дата	Автомобільна дорога		Стадія	Аркуш	Аркушів
									10	14
ГП Дзеба						Поперечні профілі дороги		ТОВ "ІННТЕХПРОЕКТ" м. Івано-Франківськ		
Перевірів Келешук										
Виконав Миролюк										
Н.контр. Тимчук										

ПК 20+800 - ПК 21+500
 ПК 22+540 - ПК 22+640

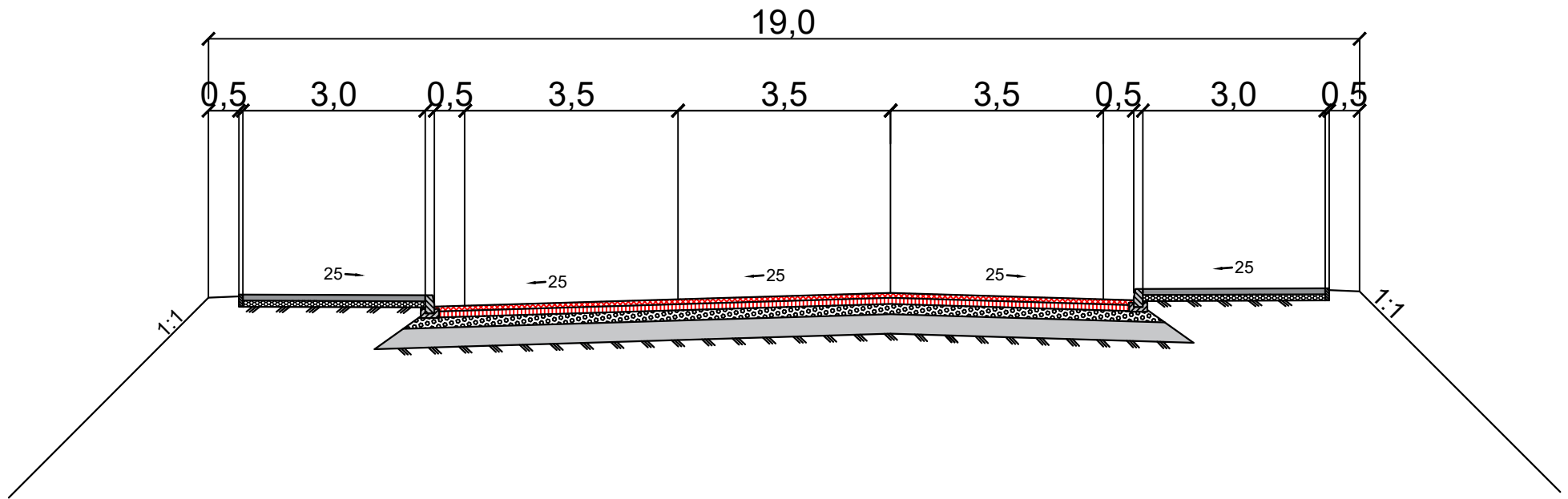


ПК 21+500 - ПК 22+600
 ПК 22+640 - ПК 23+150

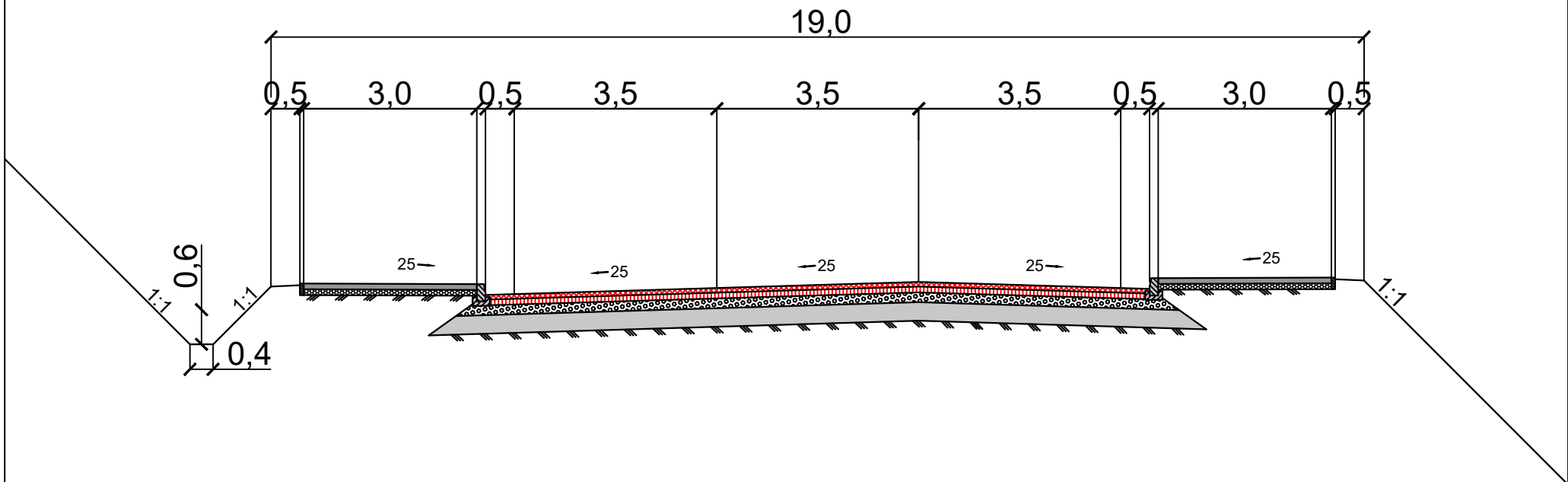


						16-01-11-22/П-АД			
						Внесення змін до генеральних планів с.Бистриця, с.Поляниця, с.Ворноненко, с.Яблуниця Полянської сільської ради Надвірнянського району Івано-Франківської області суміщених із детальними планами територій та детальних планів території за межами населених пунктів з метою зміни функціонального призначення земельних ділянок для будівництва, реконструкції дороги			
Зм.	Кіл.	Арк.	Лдок.	Підпис	Дата		Стадія	Аркуш	Аркушів
						Автомобільна дорога		11	14
ГП		Дзеба				Поперечні профілі дороги	ТОВ "ІННТЕХПРОЕКТ" м.Івано-Франківськ		
Перевіриє		Кепещук							
Виконає		Миронюк							
Н.контр.		Тимчук							

ПК 25+550 - ПК 25+650
 ПК 23+160 - ПК 23+600

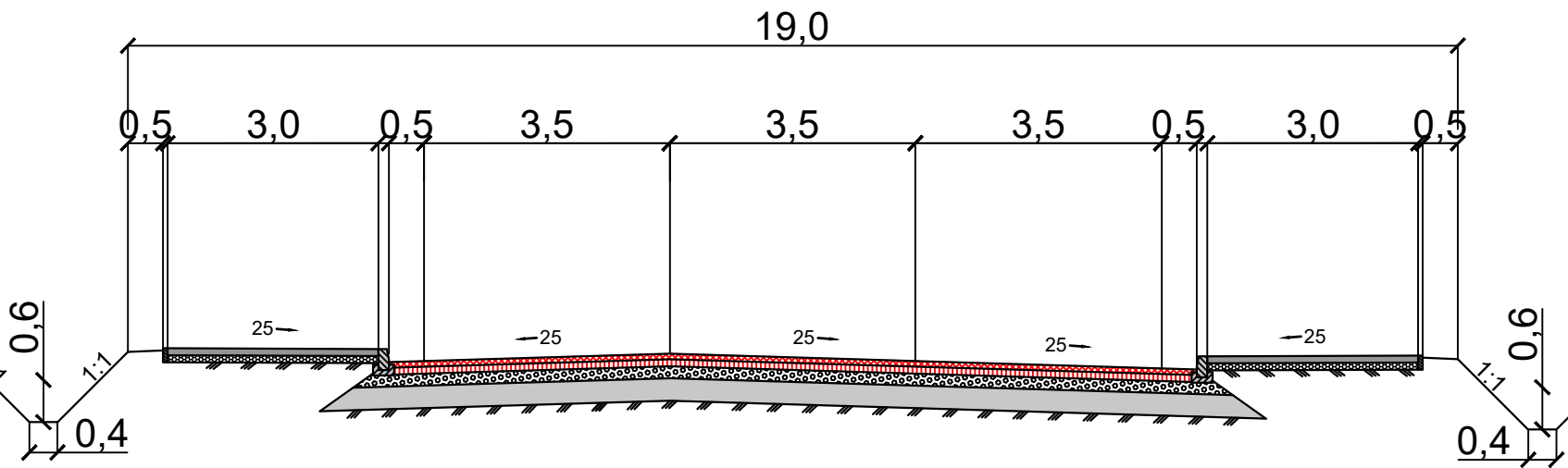


ПК 24+500 - ПК 25+550
 ПК 21+500 - ПК 22+500

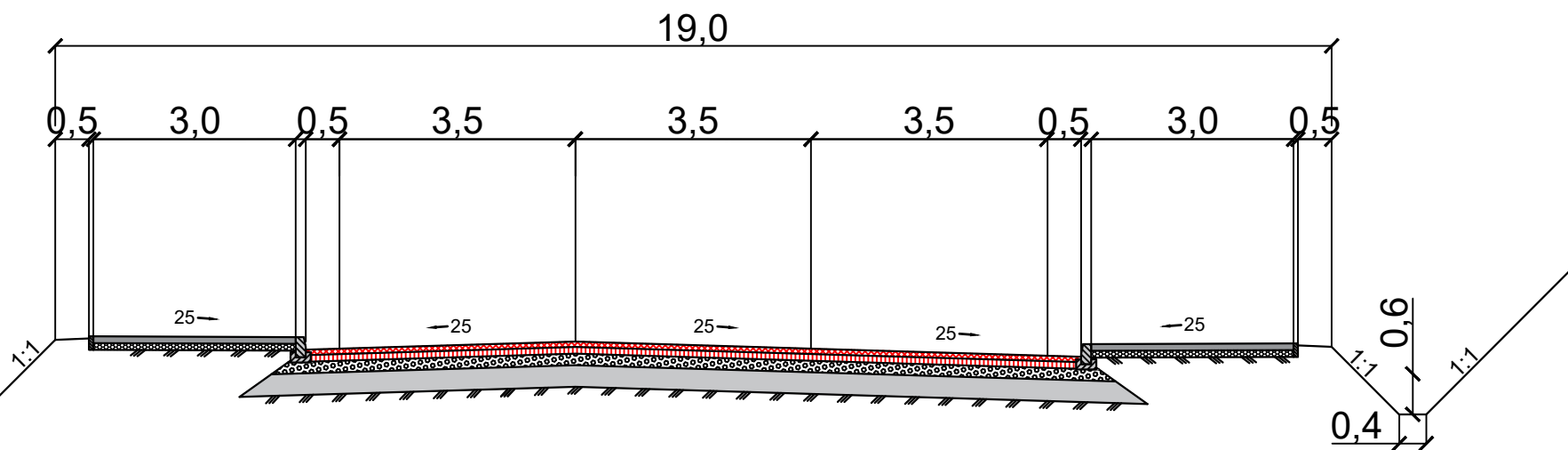


						16-01-11-22/П-АД			
						Внесення змін до генеральних планів с.Бистриця, с.Поляниця, с.Ворноненко, с.Яблуниця Полянської сільської ради Надвірнянського району Івано-Франківської області суміщених із детальними планами території та детальних планів території за межами населених пунктів з метою зміни функціонального призначення земельних ділянок для будівництва, реконструкції дороги			
Зм.	Кіл.	Арк.	Лдок.	Підпис	Дата		Стадія	Аркуш	Аркушів
						Автомобільна дорога		12	14
ГП		Дзеба				Поперечні профілі дороги	ТОВ "ІННТЕХПРОЕКТ" м.Івано-Франківськ		
Перевіриє		Кепещук							
Виконає		Миронюк							
Н.контр.		Тимчук							

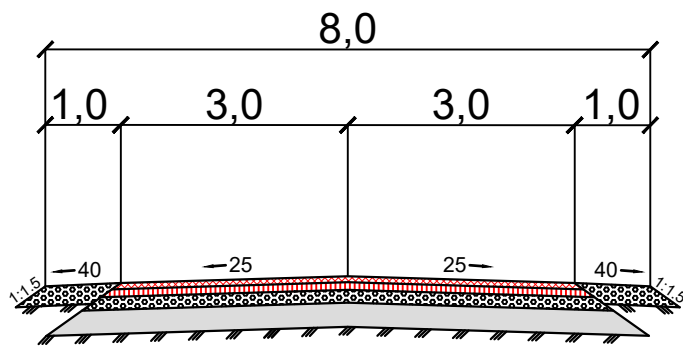
ПК 24+060 - ПК 24+500



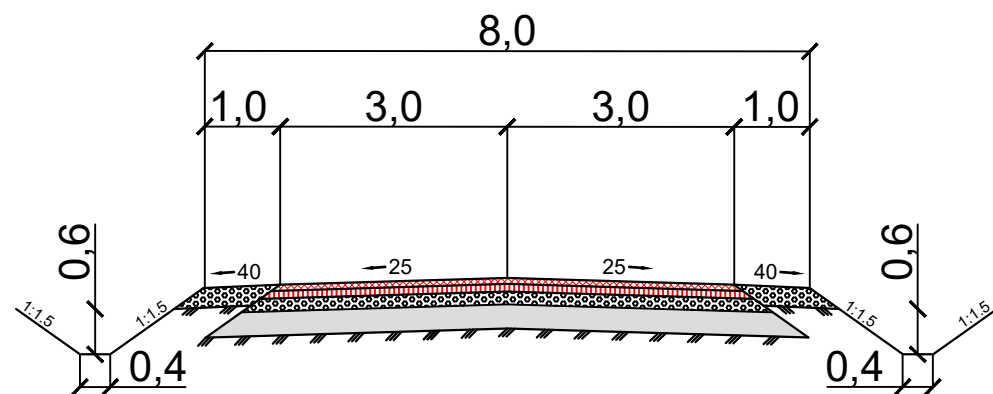
ПК 23+600 - ПК 24+060
ПК 22+000 - ПК 23+160



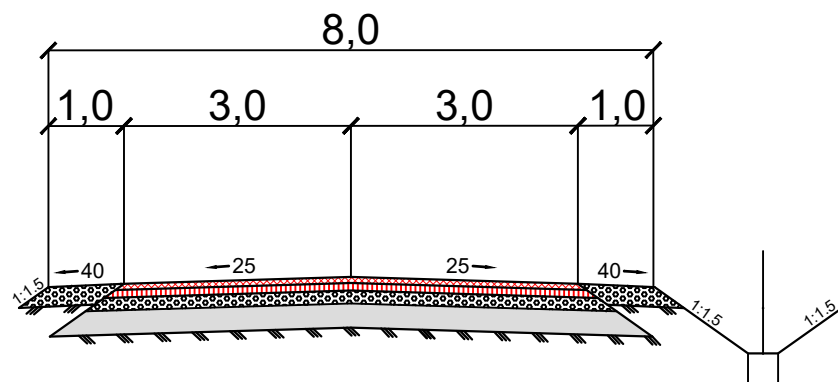
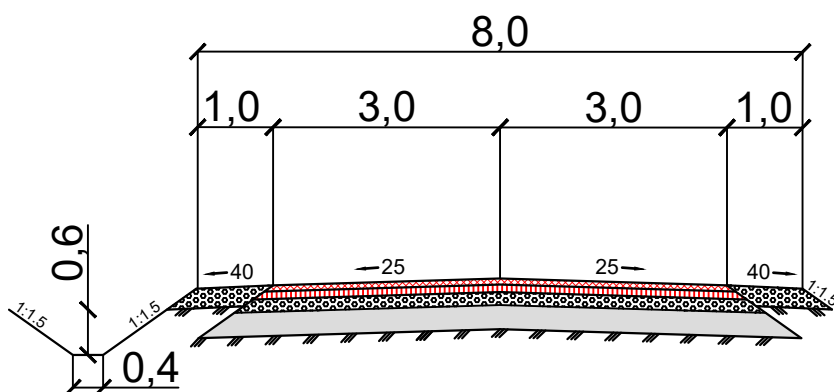
						16-01-11-22/П-АД			
						Внесення змін до генеральних планів с.Бистриця, с.Поляниця, с.Ворноненко, с.Яблуниця Полянської сільської ради Надвірнянського району Івано-Франківської області суміщених із детальними планами території та детальних планів території за межами населених пунктів з метою зміни функціонального призначення земельних ділянок для будівництва, реконструкції дороги			
Зм.	Кіл.	Арк.	Лдож.	Підпис	Дата		Стадія	Аркуш	Аркушів
						Автомобільна дорога		13	14
ГП		Дзеба				Поперечні профілі дороги	ТОВ "ІННТЕХПРОЕКТ" м.Івано-Франківськ		
Перевірів		Кепещук							
Виконав		Миронюк							
Н.контр.		Тимчук							



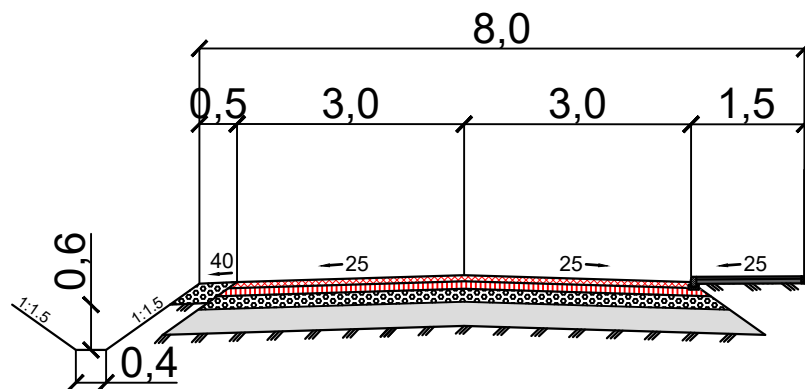
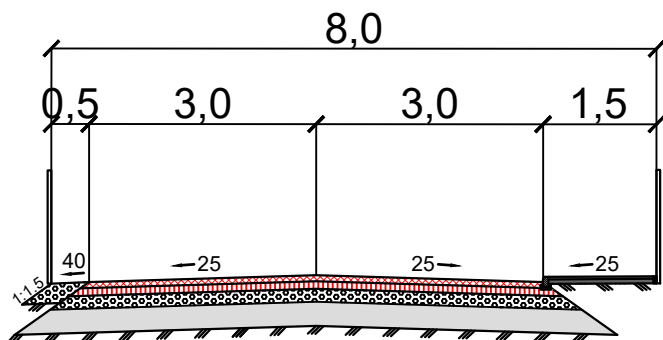
КМ 1+138 - КМ 1+462
КМ 3+551 - КМ 4+121



КМ 1+115 - КМ 1+118
КМ 2+818 - КМ 3+551

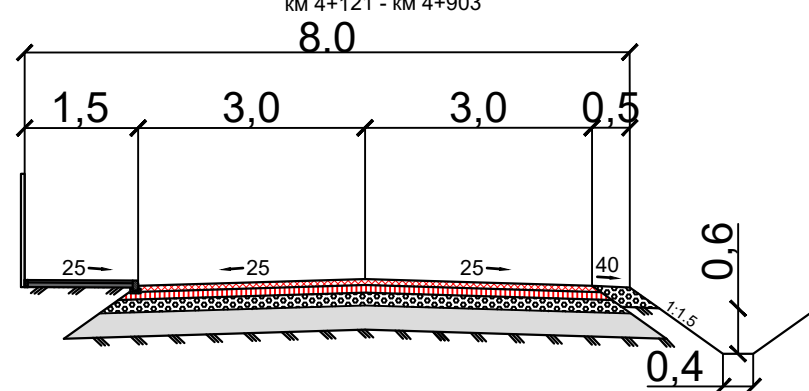
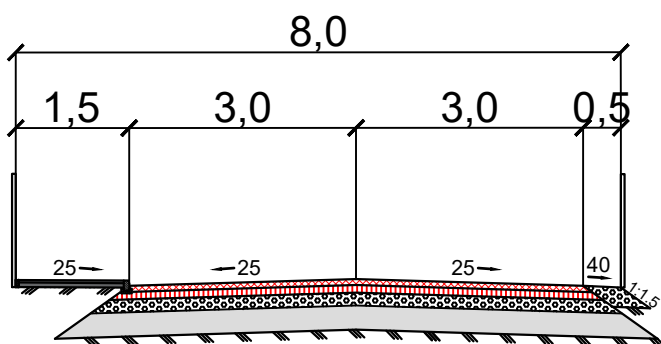


КМ 4+903 - КМ 7+368



КМ 0+00 - КМ 0+130
КМ 0+236 - КМ 0+437
КМ 0+518 - КМ 0+980
КМ 1+462 - КМ 1+687

КМ 0+130 - КМ 0+236
КМ 0+437 - КМ 0+518
КМ 0+980 - КМ 1+115
КМ 1+687 - КМ 2+818
КМ 4+121 - КМ 4+903



						16-01-11-22/П-АД		
						Внесення змін до генеральних планів с.Бистриця, с.Полянця, с.Ворноненко, с.Яблуниця Полянської сільської ради Надвірнянського району Івано-Франківської області суміщених із детальними планами територій та детальних планів території за межами населених пунктів з метою зміни функціонального призначення земельних ділянок для будівництва, реконструкції дороги		
Зм.	Кіл.	Арк.	Ндоп.	Підпис	Дата			
						Автомобільна дорога		Стадія
								Аркуш
								Аркушів
ГП	Дзеба							14
Перевірів	Кепещук							14
Виконав	Миرونюк							
Н.контр.	Тимчук							
						Поперечні профілі дороги		ТОВ "ІННТЕХПРОЕКТ" м.Івано-Франківськ