Детальний план території в межах розміщення земельної ділянки с.Яблуниця, вул. Героїв Майдану, площею 0,4130 га, кадастровий номер 2611093000:22:001:0014, площею 0,08 га, кадастровий номер 2611093000:22:001:0058 з метою зміни цільового призначення земельної ділянки в землі для розміщення та експлуатації об'єктів дорожнього сервісу.

Схема розташування земельної ділянки у планувальній структурі території територіальної громади

Умовні позначення

Planning_elements

Території територіальних громад

території територіальних громад

Населені пункти

населені пункти існуючі

Планувальні центри

планувальні центри

Transport_networks

Автомобільні дороги

національна існуюча

районна існуюча

Залізниці магістральні

існуючі

Environment

Водотоки

Зміни	Кіл.	Арк.	№ док	Підпис	Дата	Детальний план території в межах розміщення земельної ділянки с.Яблуниця, вул. Героїв Майдану, площею 0,4130 га, кадастровий номер 2611093000:22:001:0014, площею 0,08 га, кадастровий номер 2611093000:22:001:0058 з метою зміни цільового призначення земельної ділянки в землі для розміщення та експлуатації об'єктів дорожнього сервісу.			
Директор		Шикман Г.І.			2023	Замовник : Поляницька сільська рада	Стадія	Аркуш	Аркушів
ГАП		Стоян Б.Б.			2023		ДПТ	1	
Архітектор		Стоян Б.Б.							
						Схема розташування земельної ділянки у планувальній структурі території територіальної громади	ТОВ "Прикарпатське бюро інвентаризації земель та нерухомості"		

Детальний план території в межах розміщення земельної ділянки с.Яблуниця, вул. Героїв Майдану, площею 0,4130 га, кадастровий номер 2611093000:22:001:0014, площею 0,08 га, кадастровий номер 2611093000:22:001:0058 з метою зміни цільового призначення земельної ділянки в землі для розміщення та експлуатації об'єктів дорожнього сервісу.

План існуючого використання території та схема існуючих обмежень у використанні земель
М 1:1000

Умовні позначенння

Територія, на яку розроблено ДПТ

Planning_elements

Функціональне використання територій існуюче

- території житлової садибної забудови
- не меліоровані території (за межами ДПТ)

Landuse

Земельна ділянка

- земельна ділянка

Transport_networks

Автомобільні дороги

- національна існуюча

Restrictions

Прибережні захисні смуги

- прибережна захисна смуга існуюча

Охоронні зони

- охоронна зона навколо (вздовж) об'єкта енергетичної системи існуюча

Санітарні відстані (розриви) від об'єкту

- Санітарні відстані (розриви) від об'єкту існуючі

Території та об'єкти природно-заповідного фонду

- загальнодержавного значення

Structures

Житлові будівлі

- будівлі житлові існуючі

Будівлі та споруди транспорту

- тверде покриття для проїзду автотранспорту існуюча

Engineering_networks

Лінії місцевих електромереж

- 10 кв — повітряна існуюча

Environment

- Водойми

Схема розташування території проектування

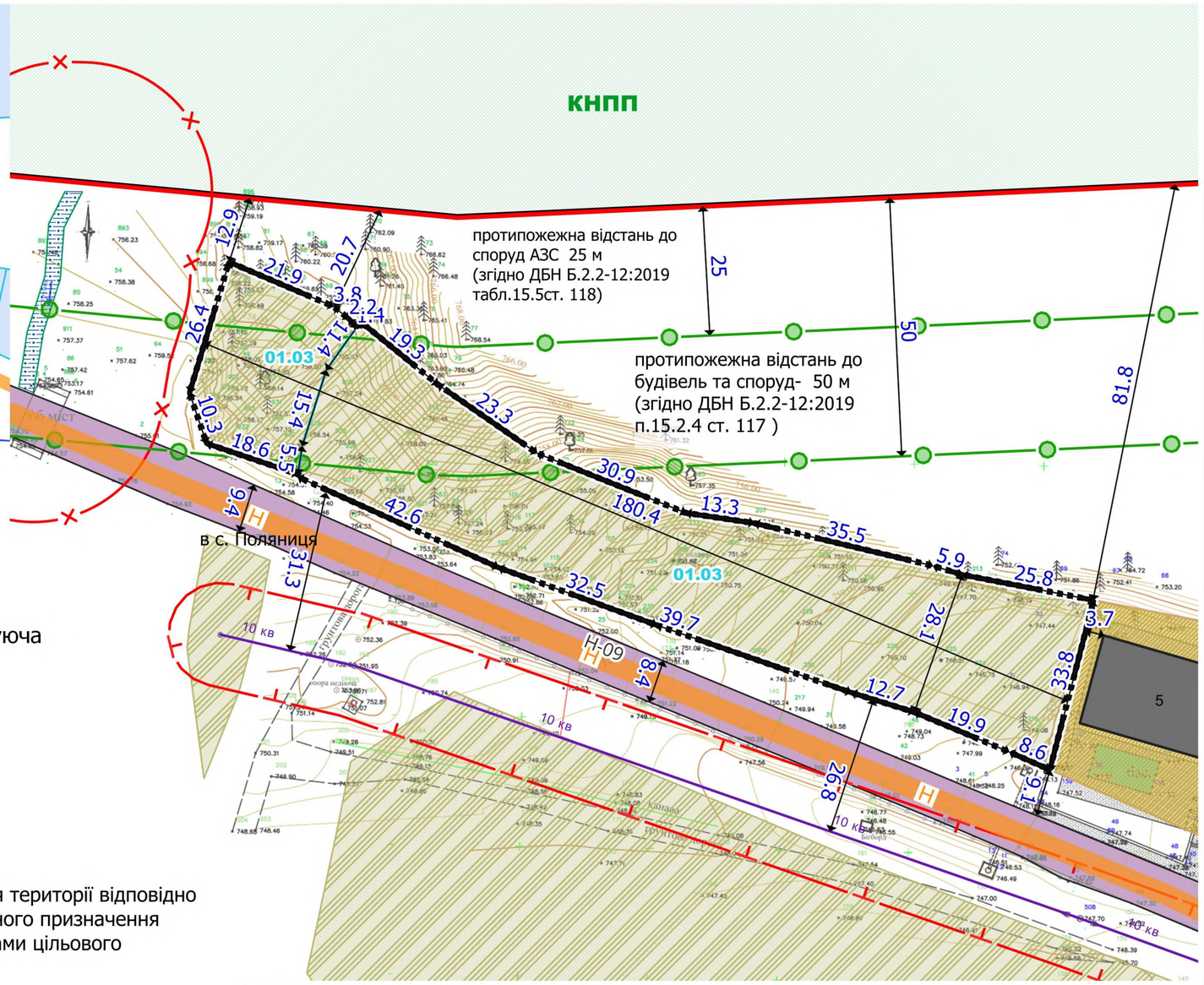

Існуюче функціональне використання території відповідно до Класифікатору видів функціонального призначення територій та їх співвідношення з видами цільового призначення земельних ділянок:

-30102.0 не меліоровані території

Територія ДПТ площею 0,493 га складається з трьох земельних ділянок :
-площею 0,4130 га, кадастровий номер 2611093000:22:001:0014,
-площею 0,08 га, кадастровий номер 2611093000:22:001:0058
-01.03 Для ведення особистого селянського господарства

Зміни	Кіл.	Арк.	№ док	Підпис	Дата	Детальний план території в межах розміщення земельної ділянки с.Яблуниця, вул. Героїв Майдану, площею 0,4130 га, кадастровий номер 2611093000:22:001:0014, площею 0,08 га, кадастровий номер 2611093000:22:001:0058 з метою зміни цільового призначення земельної ділянки в землі для розміщення та експлуатації об'єктів дорожнього сервісу.			
ГАП		Стоян Б.Б			2023	Замовник : Поляницька сільська рада	Стадія	Аркуш	Аркушів
Архітектор		Стоян Б.Б			2023		ДПТ	2	
						План існуючого використання території та схема існуючих обмежень у використанні земель М 1:1000	ТОВ "Прикарпатське бюро інвентаризації земель та нерухомості"		

Детальний план території в межах розміщення земельної ділянки с.Яблуниця, вул. Героїв Майдану, площею 0,4130 га, кадастровий номер 2611093000:22:001:0014, площею 0,08 га, кадастровий номер 2611093000:22:001:0058 з метою зміни цільового призначення земельної ділянки в землі для розміщення та експлуатації об'єктів дорожнього сервісу.

Проектний план та схема проектних обмежень у використанні земель. План червоних ліній. М 1:500

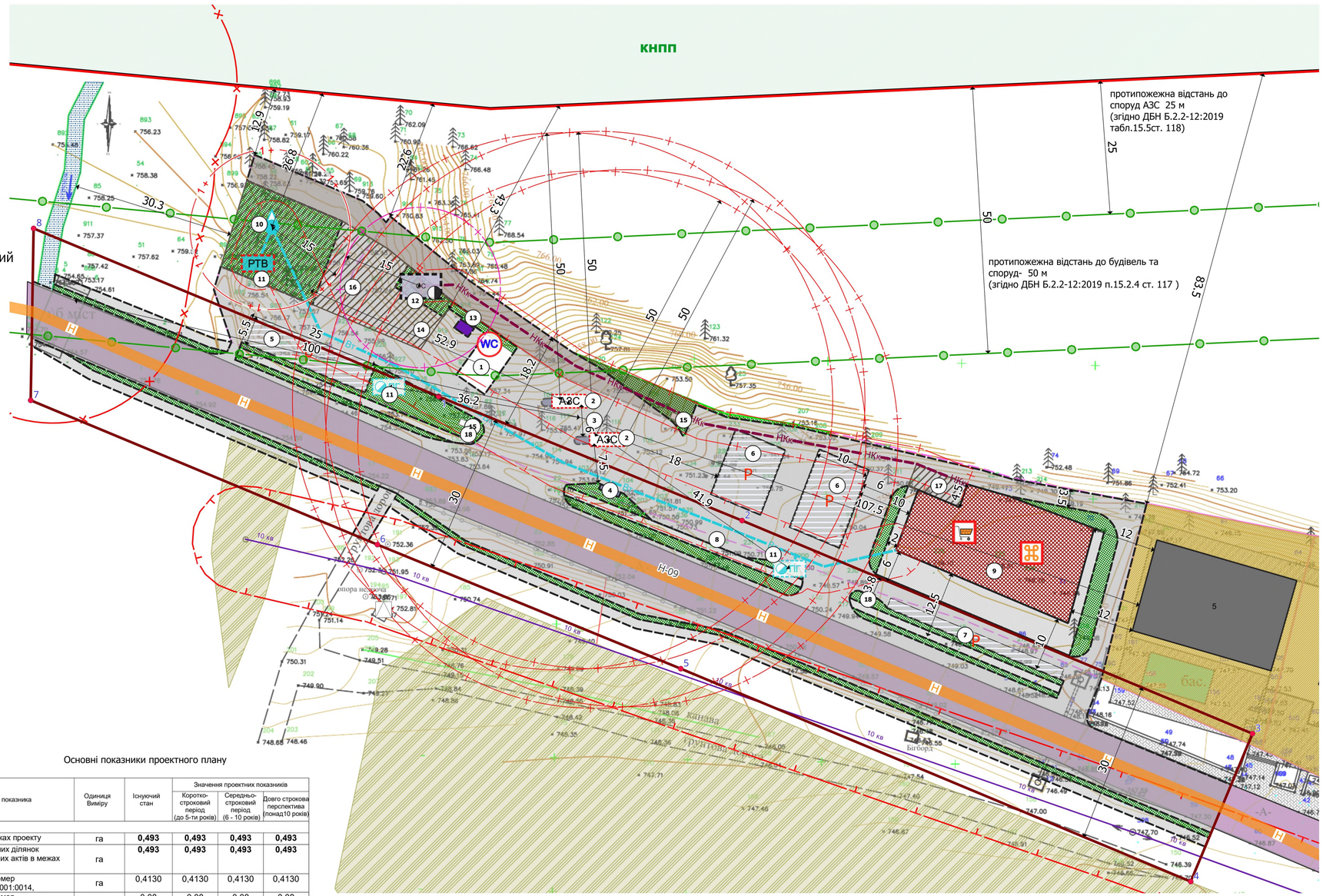

Умовні позначенння

Planning_elements

Функціональне використання територій існуюче

- території житлової садибної забудови
- не меліоровані території

Transport_networks

Автомобільні дороги

- національна існуюча

Restrictions

Території в червоних лініях

- території в червоних лініях

Охоронні зони

- охоронна зона навколо (вздовж) об'єкта енергетичної системи існуюча
- охоронна зона навколо інженерних комунікацій проектна

Санітарно-захисні зони

- санітарно-захисна зона навколо об'єкта проектна
- санітарно-захисні смуги навколо інженерних комунікацій проектна

Санітарні відстані (розриви) від об'єкту

- Санітарні відстані (розриви) від об'єкту існуючі
- Санітарні відстані (розриви) від об'єкту проектна

Зони санітарної охорони джерел водопостачання

- перший пояс зони санітарної охорони джерел та об'єктів централізованого питного водопостачання (суворого режиму) проектний

Прибережні захисні смуги

- прибережна захисна смуга існуюча

Території та об'єкти природно-заповідного фонду

- загальнодержавного значення

Structures

Житлові будівлі

- будівлі житлові існуючі

Громадські будівлі та споруди

- будівлі громадські проектні

Будівлі та споруди транспорту

- тверде покриття для проїзду автотранспорту існуюча
- наземне покриття, що непоширює полумя по своїй поверхні, або зорана земельна смуга не менше 5 м
- технічного обслуговування транспорту, дорожнього сервісу проектна
- тверде покриття для проїзду автотранспорту прроектна
- пішохідні майдани, тротуари, пішохідні зони проектні

Будівлі та споруди інженерного забезпечення

- каналізаційна споруда проектна
- споруда електрозабезпечення проектна

Функціональні майданчики

- господарський проектний
- паркувальний проектний

Інші будівлі та споруди

- не визначено

Engineering_networks

Лінії місцевих електромереж

- 10 кв — повітряна існуюча

Місцеві водопроводи технічного водопостачання

- проектний

Трубопроводи каналізаційних мереж

- НКк — напірний проектний

Inf_social_objects

Заклади торгівлі

- проектні

Заклади громадського харчування

- проектні

Inf_community_facilities

Громадські туалети

- WC — туалет автономний проектний

Inf_transport_objects

Автозаправочні станції

- АЗС — автозаправна станція проектна

Inf_engineering_objects

Об'єкти систем електрозабезпечення

- трансформаторна електропідстанція існуюча

Об'єкти місцевих водопровідних мереж технічного водопостачання

- РТВ — резервуар для зберігання технічної води проектний
- ПГ — пожежний гідрант проектний
- водяна свердловина технічного водопостачання проектна

Об'єкти на каналізаційних мережах

- каналізаційна насосна станція проектна

Каналізаційні очисні споруди

- ОС — проектні

Environment

- Водойми

Озеленення

- загального користування проектні
- обмеженого призначення проектні

Основні показники проектного плану

Назва показника	Одиниця Виміру	Існуючий стан	Значення проектних показників		
			Коротко-строковий період (до 5-ти років)	Середньо-строковий період (6 - 10 років)	Довго строкова перспектива (понад10 років)
Територія					
Територія в межах проекту	га	**0,493**	**0,493**	**0,493**	**0,493**
Площа земельних ділянок (згідно державних актів в межах ДПТ),	га	**0,493**	**0,493**	**0,493**	**0,493**
Кадастровий номер 2611093000:22:001:0014,	га	0,4130	0,4130	0,4130	0,4130
Кадастровий номер 2611093000:22:001:0058	га	0,08	0,08	0,08	0,08
Установи та підприємства обслуговування					
Заклад торгівлі	$м^2$	0	557,5	557,5	557,5
Операторна АЗС	$м^2$	0	59,4	59,4	59,4
ПРК	$м^2$	0	29,6	29,6	29,6
Паркувальний простір					
Автостоянка для персоналу 10 машино-місць	паркомісця	0	10	10	10
Автостоянка для відвідувачів (та людей з обмеженими можливостями)	паркомісця	0	22	22	22
Благоустрій території					
Будівлі та споруди	га/%	0	0,06465/ 13,0	0,06465/ 13,05	0,06465/ 13,0
Озеленення	га/%	0	0,075/ 15,25	0,075/ 15,25	0,075/ 15,25
Тверде покриття	га/%	0	0,35303/ 71,75%	0,35303/ 71,75%	0,35303/ 71,75%
Інженерне обладнання					
Водопостачання		Свердловина технічного водопостачання			
Пожежогасіння 1 пожежа	$м^3$	0	108	108	108
Каналізація		Локальні очисні споруди			
Електропостачання		Від існуючої мережі			
Газопостачання		Не передбачається			
Теплопостачання		Індивідуальне від електрообігрівачів			
Інженерна підготовка та благоустрій					
Територія забудови, що потребує заходів з інженерної підготовки з різних причин в межах території ДПТ	Га		0,2	0,2	0,2
	% до тер. 0,493 га		49,57%	49,57%	49,57%
Обмеження					
СЗЗ від АЗС -50 м	га	**0**	0,9619	0,9619	0,9619

Проектне функціональне призначення території відповідно до Класифікатору видів функціонального призначення територій та їх співвідношення з видами цільового призначення земельних ділянок: 20605.0 Території закладів з обслуговування автотранспортних засобів

За класифікацією відповідно до ДБН Б.2.2-12:2019 Табл. 10.9 – Класифікація АЗС за їх категорією, проектна АЗС відноситься до :

Тип АЗС по технологічному рішенню- А
-розміщення резервуара відносно ПРК
- роздільне (традиційне)
- поверхні ділянки –підземне

Категорія АЗС по потужності I I (середня)
Сумарна місткість резервуарів м.куб-від 40 до 100 включно.

На території АЗС не передбачається заправка автомобілів скрапленим газом.

Експлікаця

№	назва	статус
1	Операторська	проект
2	Паливороздавальні колонки (ПРК)	проект
3	Резервуарний парк(підземний) під ПРК	проект
4	Вузол зливу палива	проект
5	Автостоянка для персоналу	проект
6	Автостоянка для відвідувачів(та людей обмеженими можливостями)	проект
7	Велопарковка	проект
8	Місце висадки пасажирів	проект
9	Заклад торгівлі та громадського харчування	проект
10	Свердловина технічного водопостачання	проект
11	Резервуар протипожежних запасів технічної води	проект
11	Пожежний гідрант	проект
12	Комплексні очисні споруди для АЗС, а також заклад торгівлі та громадського харчування	проект
13	Дизель генератор (резервне джерело живлення)	проект
14	Майданчик для сміття	проект
15	Пожежний щит та ящик з піском	проект
16	Господарський майданчик з розворотною площадкою	проект
17	Господарський майданчик для завантаження товарів	проект
18	Інформаційна стелла	проект

Каталог координат точок повороту червоних ліній

pid	x	y	len	azmt
1	283092,49058558105	5356901,574961216	61,34918762959212	112,25289674160557
2	283149,27056910424	5356878,342305451	103,49189845683001	112,6667428802606
3	283244,7689532442	5356838,459581461	30,000000000646008	-157,33325712008835
4	283233,2078384367	5356810,776723508	103,38355350323825	-67,33325711929002
5	283137,8094308957	5356850,61769455	61,33236328282651	-67,74710325990408
6	283081,0450186642	5356873,843979011	70,26064189261889	-67,39600598576394
7	283016,1815585588	5356900,849336671	32,169580761677395	0,9710219310018638
8	283016,72672738956	5356933,014297689	82,02800793589384	112,53673094753829

Зміни	Кіл.	Арк.	№ док	Підпис	Дата
Директор		Шикман Г.І.			2023
ГАП		Стоян Б.Б			2023
Архітектор		Стоян Б.Б			

Детальний план території в межах розміщення земельної ділянки с.Яблуниця, вул. Героїв Майдану, площею 0,4130 га, кадастровий номер 2611093000:22:001:0014, площею 0,08 га, кадастровий номер 2611093000:22:001:0058 з метою зміни цільового призначення земельної ділянки в землі для розміщення та експлуатації об'єктів дорожнього сервісу.

Замовник : Поляницька сільська рада

Стадія	Аркуш	Аркушів
ДПТ	3	

Проектний план та схема проектних обмежень у використанні земель. План червоних ліній М 1:500

ТОВ "Прикарпатське бюро інвентаризації земель та нерухомості"

Детальний план території в межах розміщення земельної ділянки с.Яблуниця, вул. Героїв Майдану, площею 0,4130 га, кадастровий номер 2611093000:22:001:0014, площею 0,08 га, кадастровий номер 2611093000:22:001:0058 з метою зміни цільового призначення земельної ділянки в землі для розміщення та експлуатації об’єктів дорожнього сервісу.

План функціонального зонування території
М 1:1000

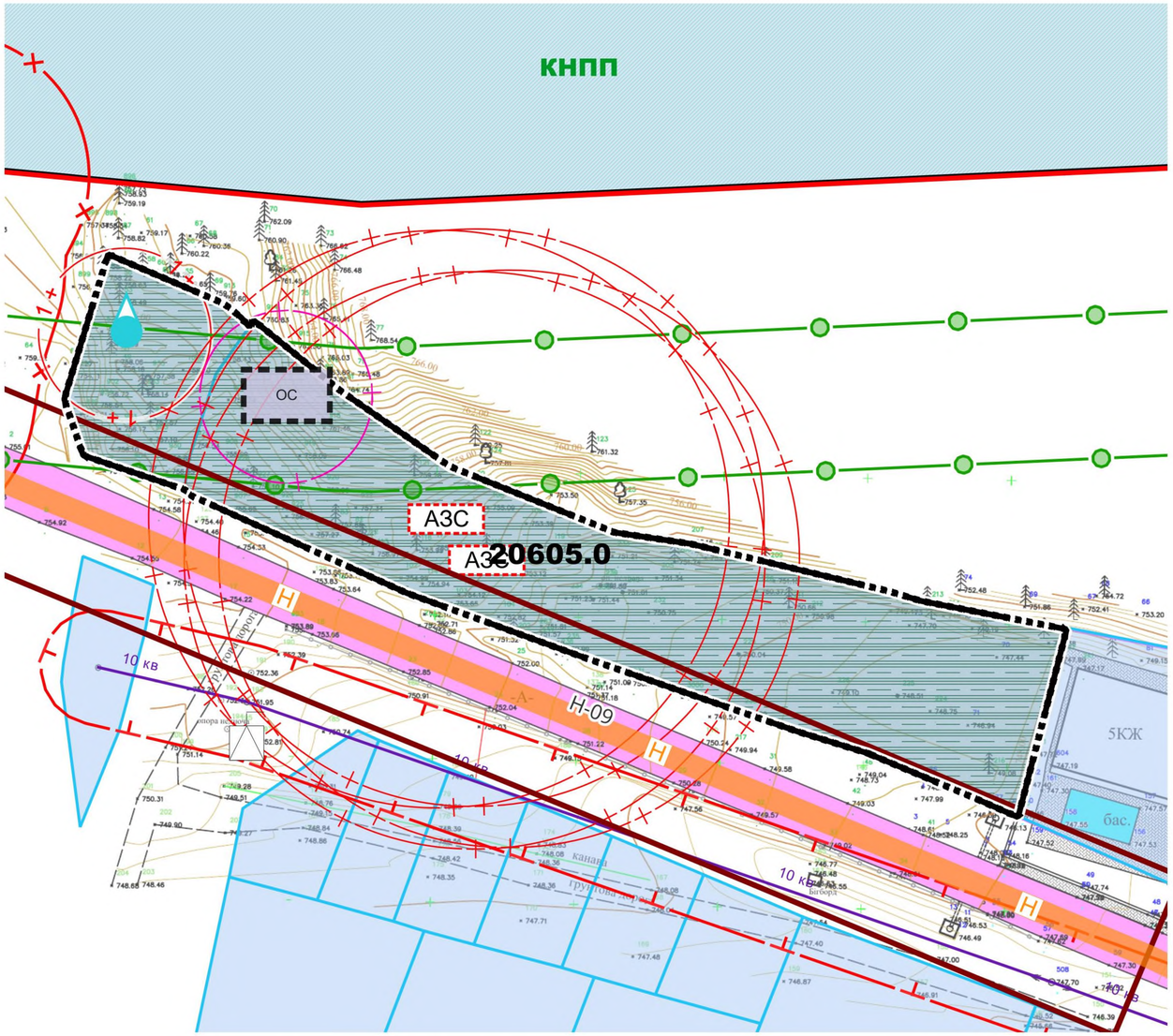

Умовні позначення

Inf_engineering_objects

Об'єкти систем електрозабезпечення

трансформаторна електропідстанція існуюча

Об'єкти місцевих водопровідних мереж технічного водопостачання

водяна свердловина технічного водопостачання проектна

Каналізаційні очисні споруди

ОС проектні

Територія, на яку розроблено ДПТ

Transport_networks

Автомобільні дороги

Н національна існуюча

Restrictions

Території в червоних лініях

території в червоних лініях

Охоронні зони

охоронна зона навколо (вздовж) об'єкта енергетичної системи існуюча

Санітарно-захисні зони

санітарно-захисна зона навколо об'єкта проектна

Санітарні відстані (розриви) від об'єкту

Санітарні відстані (розриви) від об'єкту існуючі

Санітарні відстані (розриви) від об'єкту проектна

Зони санітарної охорони джерел водопостачання

перший пояс зони санітарної охорони джерел та об'єктів централізованого питного водопостачання (суворого режиму) проектний

Прибережні захисні смуги

прибережна захисна смуга існуюча

Території та об'єкти природно-заповідного фонду

загальнодержавного значення

Inf_transport_objects

Автозаправочні станції

АЗС автозаправна станція проектна

Engineering_networks

Лінії місцевих електромереж

10 кв повітряна існуюча

Planning_elements

Функціональне призначення територій проектне

території закладів з обслуговування автотранспортних засобів зі зміною функціонального використання

Проектне функціональне призначення території відповідно до Класифікатору видів функціонального призначення територій та їх співвідношення з видами цільового призначення земельних ділянок:
-20605.0 Території закладів з обслуговування автотранспортних засобів
(зі зміною функціонального призначення)

Класифікатором видів цільового призначення земельних ділянок:
-Переважні (основні) види
08.01; 12.04; 12.11
-Супутні види
03.07; 03.08; 03.14; 04.10; 05.01; 11.04; 11.07; 12.13; 13.01; 13.03; 14.02

Зміни	Кіл.	Арк.	№ док	Підпис	Дата
ГАП		Стоян Б.Б			2023
Архітектор		Стоян Б.Б			2023

Детальний план території в межах розміщення земельної ділянки с.Яблуниця, вул. Героїв Майдану, площею 0,4130 га, кадастровий номер 2611093000:22:001:0014, площею 0,08 га, кадастровий номер 2611093000:22:001:0058 з метою зміни цільового призначення земельної ділянки в землі для розміщення та експлуатації об’єктів дорожнього сервісу.

Замовник :
Поляницька сільська рада

Стадія	Аркуш	Аркушів
ДПТ	4	

План функціонального зонування території
М 1:1000

ТОВ "Прикарпатське бюро інвентаризації земель та нерухомості"

Детальний план території в межах розміщення земельної ділянки с.Яблуниця, вул. Героїв Майдану, площею 0,4130 га, кадастровий номер 2611093000:22:001:0014, площею 0,08 га, кадастровий номер 2611093000:22:001:0058 з метою зміни цільового призначення земельної ділянки в землі для розміщення та експлуатації об'єктів дорожнього сервісу.

Експлікація

№	назва	статус
1	Операторська	проект
2	Паливороздавальні колонки (ПРК)	проект
3	Резервуарний парк(підземний) під ПРК	проект
4	Вузол зливу палива	проект
5	Автостоянка для персоналу	проект
6	Автостоянка для відвідувачів(та людей обмеженими можливостями)	проект
7	Велопарковка	проект
8	Місце висадки пасажирів	проект
9	Заклад торгівлі та громадського харчування	проект
10	Свердловина технічного водопостачання	проект
11	Резервуар протипожежних запасів технічної води	проект
11	Пожежний гідрант	проект
12	Комплексні очисні споруди на АЗС та заклад торгівлі та громадського харчування	проект
13	Дизель генератор (резервне джерело живлення)	проект
14	Майданчик для сміття	проект
15	Пожежний щит та ящик з піском	проект
16	Господарський майданчик з розворотною площадкою	проект
17	Господарський майданчик для завантаження товарів	проект
18	Інформаційна стелла	проект

Схема транспортної мобільності та інфраструктури
М 1:1000

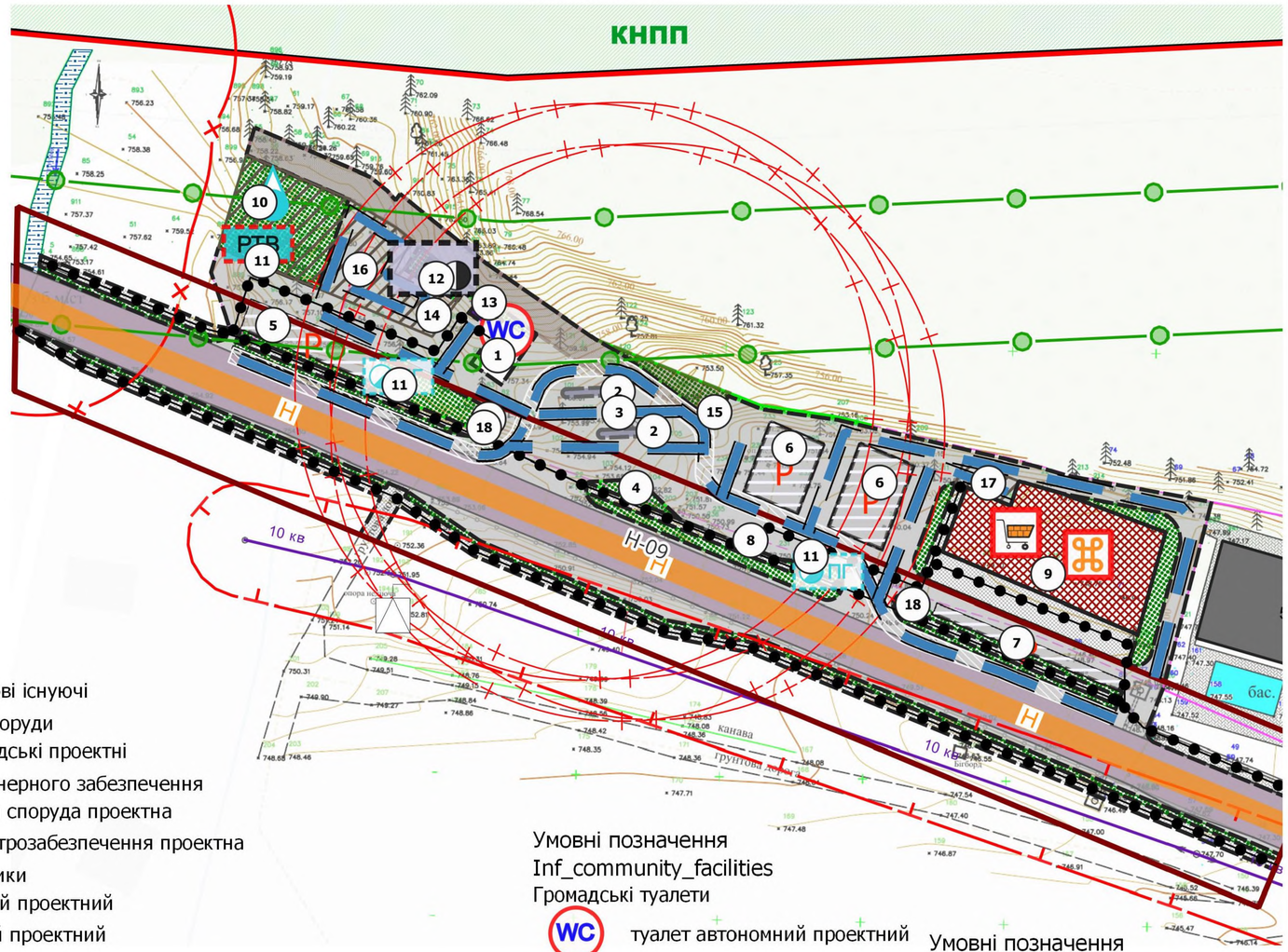

Умовні позначення
Inf_engineering_objects
Об'єкти систем електрозабезпечення
трансформаторна електропідстанція існуюча
Об'єкти місцевих водопровідних мереж технічного водопостачання
РТВ резервуар для зберігання технічної води проектний
ПГ пожежний гідрант проектний
водяна свердловина технічного водопостачання проектна
Об'єкти на каналізаційних мережах
каналізаційна насосна станція проектна
Каналізаційні очисні споруди
ОС проектні

Restrictions
Території в червоних лініях
території в червоних лініях
Охоронні зони
охоронна зона навколо (вздовж) об'єкта енергетичної системи існуюча
Санітарно-захисні зони
санітарно-захисна зона навколо об'єкта проектна
Санітарні відстані (розриви) від об'єкту
Санітарні відстані (розриви) від об'єкту існуючі
Прибережні захисні смуги
прибережна захисна смуга існуюча
Території та об'єкти природно-заповідного фонду
загальнодержавного значення

Engineering_networks
Лінії місцевих електромереж
10 кв повітряна існуюча

Умовні позначення
Structures
Житлові будівлі
будівлі житлові існуючі
Громадські будівлі та споруди
будівлі громадські проектні
Будівлі та споруди інженерного забезпечення
каналізаційна споруда проектна
споруда електрозабезпечення проектна
Функціональні майданчики
господарський проектний
Р паркувальний проектний
Будівлі та споруди транспорту
тверде покриття для проїзду автотранспорту існуюча
будівля чи споруда транспорту проектна
технічного обслуговування транспорту, дорожнього сервісу проектна
тверде покриття для проїзду автотранспорту проектне
пішохідні майдани, тротуари, пішохідні зони проектні
Інші будівлі та споруди
не визначено

Environment
Водойми
Озеленення
загального користування проектні
обмеженого призначення проектні

Умовні позначення
Inf_community_facilities
Громадські туалети
WC туалет автономний проектний
Inf_social_objects
Заклади торгівлі
проектні
Заклади громадського харчування
проектні

Умовні позначення
Transport_networks
Автомобільні дороги
Н національна існуюча
Спеціалізовані дороги та проїзди
місцевий проїзд проектний
Мережа доріжок
пішохідна доріжка проектна

Зміни	Кіл.	Арк.	№ док	Підпис	Дата
ГАП		Стоян Б.Б			2023
Архітектор		Стоян Б.Б			2023

Детальний план території в межах розміщення земельної ділянки с.Яблуниця, вул. Героїв Майдану, площею 0,4130 га, кадастровий номер 2611093000:22:001:0014, площею 0,08 га, кадастровий номер 2611093000:22:001:0058 з метою зміни цільового призначення земельної ділянки в землі для розміщення та експлуатації об'єктів дорожнього сервісу.

Замовник : Поляницька сільська рада

Стадія	Аркуш	Аркушів
ДПТ	5	

Схема транспортної мобільності та інфраструктури М 1:1000

ТОВ "Прикарпатське бюро інвентаризації земель та нерухомості"

Детальний план території в межах розміщення земельної ділянки с.Яблуниця, вул. Героїв Майдану, площею 0,4130 га, кадастровий номер 2611093000:22:001:0014, площею 0,08 га, кадастровий номер 2611093000:22:001:0058 з метою зміни цільового призначення земельної ділянки в землі для розміщення та експлуатації об’єктів дорожнього сервісу.

Схема інженерного забезпечення території
М 1:1000

Умовні позначення

Inf_engineering_objects

Об'єкти систем електрозабезпечення

трансформаторна електропідстанція існуюча

Об'єкти місцевих водопровідних мереж технічного водопостачання

РТВ — резервуар для зберігання технічної води проектний

ПГ — пожежний гідрант проектний

водяна свердловина технічного водопостачання проектна

Об'єкти на каналізаційних мережах

каналізаційна насосна станція проектна

Каналізаційні очисні споруди

ОС — проектні

Engineering_networks

Лінії місцевих електромереж

10 кв — повітряна існуюча

Місцеві водопроводи технічного водопостачання

проектний

Трубопроводи каналізаційних мереж

напірний проектний

Територія, на яку розроблено ДПТ

Transport_networks

Автомобільні дороги

Н — національна існуюча

Restrictions

Території в червоних лініях

території в червоних лініях

Санітарні відстані (розриви) від об'єкту

Санітарні відстані (розриви) від об'єкту проектна

Зони санітарної охорони джерел водопостачання

+ I — перший пояс зони санітарної охорони джерел та об'єктів централізованого питного водопостачання (суворого режиму) проектний

Території та об'єкти природно-заповідного фонду

загальнодержавного значення

Inf_community_facilities

Громадські туалети

WC — туалет автономний проектний

Environment

Водойми

Озеленення

загального користування проектні

обмеженого призначення проектні

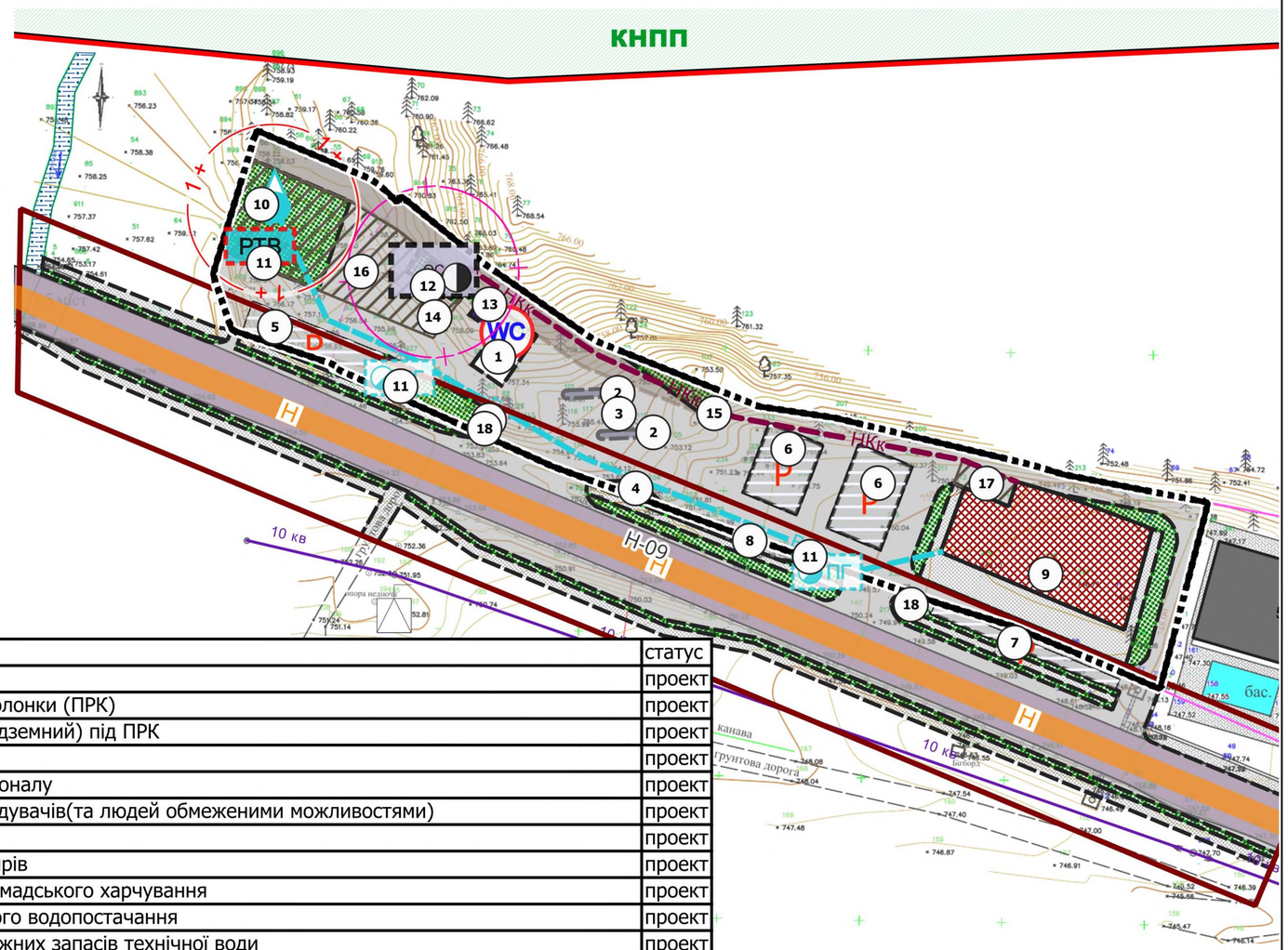

Експлікація

№	назва	статус
1	Операторська	проект
2	Паливороздавальні колонки (ПРК)	проект
3	Резервуарний парк(підземний) під ПРК	проект
4	Вузол зливу палива	проект
5	Автостоянка для персоналу	проект
6	Автостоянка для відвідувачів(та людей обмеженими можливостями)	проект
7	Велопарковка	проект
8	Місце висадки пасажирів	проект
9	Заклад торгівлі та громадського харчування	проект
10	Свердловина технічного водопостачання	проект
11	Резервуар протипожежних запасів технічної води	проект
11	Пожежний гідрант	проект
12	Комплексні очисні споруди для АЗС, а також заклад торгівлі та громадського харчування	проект
13	Дизель генератор (резервне джерело живлення)	проект
14	Майданчик для сміття	проект
15	Пожежний щит та ящик з піском	проект
16	Господарський майданчик з розворотною площадкою	проект
17	Господарський майданчик для завантаження товарів	проект
18	Інформаційна стелла	проект

Зміни	Кіл.	Арк.	№ док	Підпис	Дата
Директор		Шикман Г.І.			2023
ГАП		Стоян Б.Б			2023
Архітектор		Стоян Б.Б			

Детальний план території в межах розміщення земельної ділянки с.Яблуниця, вул. Героїв Майдану, площею 0,4130 га, кадастровий номер 2611093000:22:001:0014, площею 0,08 га, кадастровий номер 2611093000:22:001:0058 з метою зміни цільового призначення земельної ділянки в землі для розміщення та експлуатації об’єктів дорожнього сервісу.

Замовник :
Поляницька сільська рада

Стадія	Аркуш	Аркушів
ДПТ	6	

Схема інженерного забезпечення території
М 1:1000

ТОВ "Прикарпатське бюро інвентаризації земель та нерухомості"

Детальний план території в межах розміщення земельної ділянки с.Яблуниця, вул. Героїв Майдану, площею 0,4130 га, кадастровий номер 2611093000:22:001:0014, площею 0,08 га, кадастровий номер 2611093000:22:001:0058 з метою зміни цільового призначення земельної ділянки в землі для розміщення та експлуатації об'єктів дорожнього сервісу.

Схема інженерної підготовки, благоустрою території та вертикального планування

М 1:1000

Умовні позначення

Inf_engineering_objects

Об'єкти систем електрозабезпечення

трансформаторна електропідстанція існуюча

Об'єкти місцевих водопровідних мереж технічного водопостачання

РТВ резервуар для зберігання технічної води проектний

ПГ пожежний гідрант проектний

водяна свердловина технічного водопостачання проектна

Об'єкти на каналізаційних мережах

каналізаційна насосна станція проектна

Каналізаційні очисні споруди

ОС проектні

Територія, на яку розроблено ДПТ

Transport_networks

Автомобільні дороги

Н національна існуюча

Restrictions

Території в червоних лініях

території в червоних лініях

Санітарні відстані (розриви) від об'єкту

Санітарні відстані (розриви) від об'єкту проектна

Зони санітарної охорони джерел водопостачання

+ I перший пояс зони санітарної охорони джерел та об'єктів централізованого питного водопостачання (суворого режиму) проектний

Території та об'єкти природно-заповідного фонду

загальнодержавного значення

Inf_community_facilities

Громадські туалети

WC туалет автономний проектний

Environment

Водойми

Озеленення

загального користування проектні

обмеженого призначення проектні

Engineering_preparation

Інші проектні заходи з інженерної підготовки та захисту території

створення дренажних лотків для відведення забруднених нафтопродуктами атмосферних опадів в очисні споруди

Інші проектні заходи з інженерної підготовки та захисту території (підпірна стінка)

Опорні точки

Ухили вертикального планування

А проектні

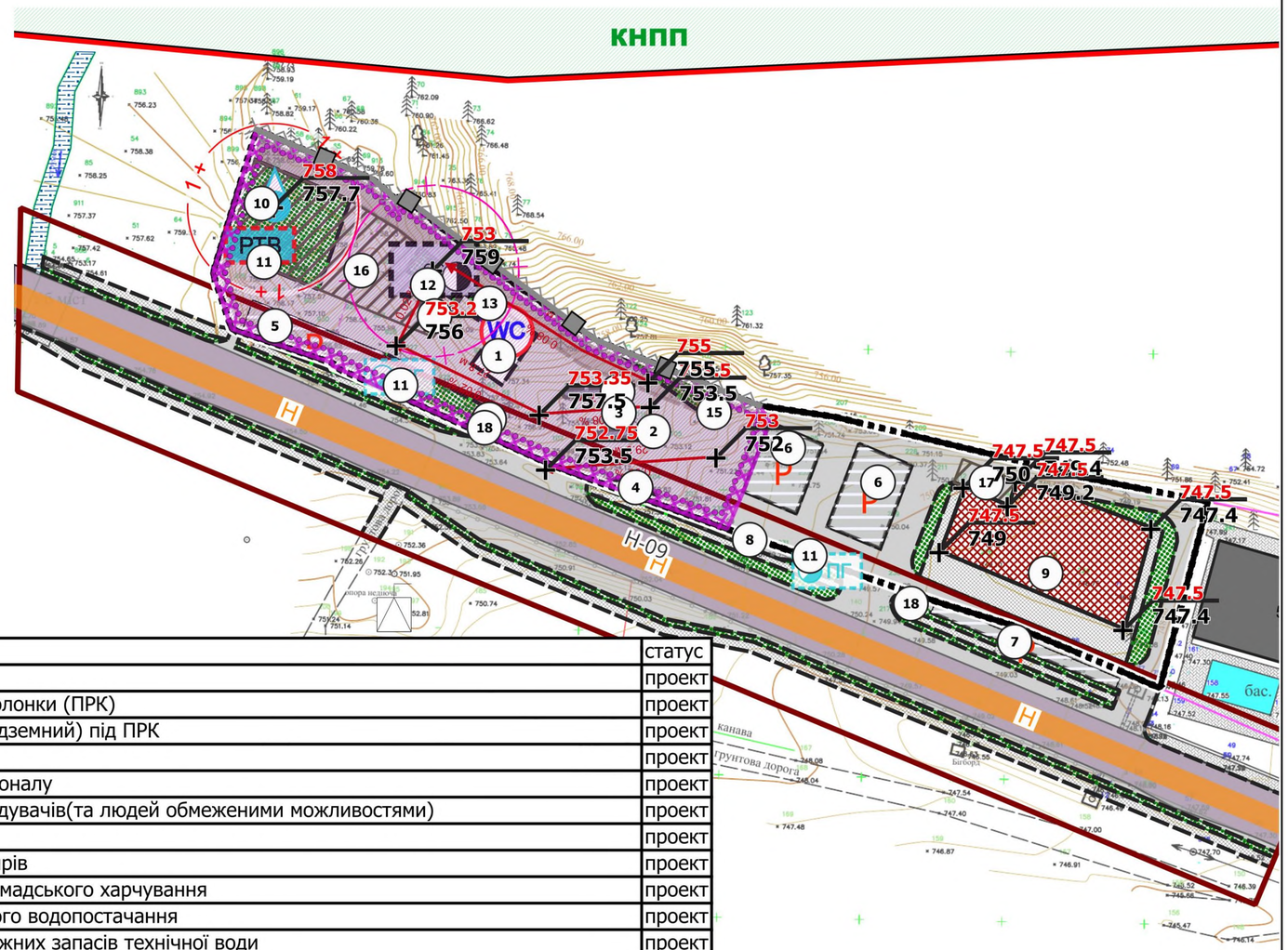

Експлікація

№	назва	статус
1	Операторська	проект
2	Паливороздавальні колонки (ПРК)	проект
3	Резервуарний парк(підземний) під ПРК	проект
4	Вузол зливу палива	проект
5	Автостоянка для персоналу	проект
6	Автостоянка для відвідувачів(та людей обмеженими можливостями)	проект
7	Велопарковка	проект
8	Місце висадки пасажирів	проект
9	Заклад торгівлі та громадського харчування	проект
10	Свердловина технічного водопостачання	проект
11	Резервуар протипожежних запасів технічної води	проект
11	Пожежний гідрант	проект
12	Комплексні очисні споруди для АЗС, а також заклад торгівлі та громадського харчування	проект
13	Дизель генератор (резервне джерело живлення)	проект
14	Майданчик для сміття	проект
15	Пожежний щит та ящик з піском	проект
16	Господарський майданчик з розворотною площадкою	проект
17	Господарський майданчик для завантаження товарів	проект
18	Інформаційна стелла	проект

Зміни	Кіл.	Арк.	№ док	Підпис	Дата
Директор		Шикман Г.І.			2023
ГАП		Стоян Б.Б			2023
Архітектор		Стоян Б.Б			

Детальний план території в межах розміщення земельної ділянки с.Яблуниця, вул. Героїв Майдану, площею 0,4130 га, кадастровий номер 2611093000:22:001:0014, площею 0,08 га, кадастровий номер 2611093000:22:001:0058 з метою зміни цільового призначення земельної ділянки в землі для розміщення та експлуатації об'єктів дорожнього сервісу.

Замовник : Поляницька сільська рада

Стадія	Аркуш	Аркушів
ДПТ	7	

Схема інженерної підготовки, благоустрою території та вертикального планування
М 1:1000

ТОВ "Прикарпатське бюро інвентаризації земель та нерухомості"

Детальний план території в межах розміщення земельної ділянки с.Яблуниця, вул. Героїв Майдану, площею 0,4130 га, кадастровий номер 2611093000:22:001:0014, площею 0,08 га, кадастровий номер 2611093000:22:001:0058 з метою зміни цільового призначення земельної ділянки в землі для розміщення та експлуатації об'єктів дорожнього сервісу.

Креслення поперечних профілів вулиць
М 1:200

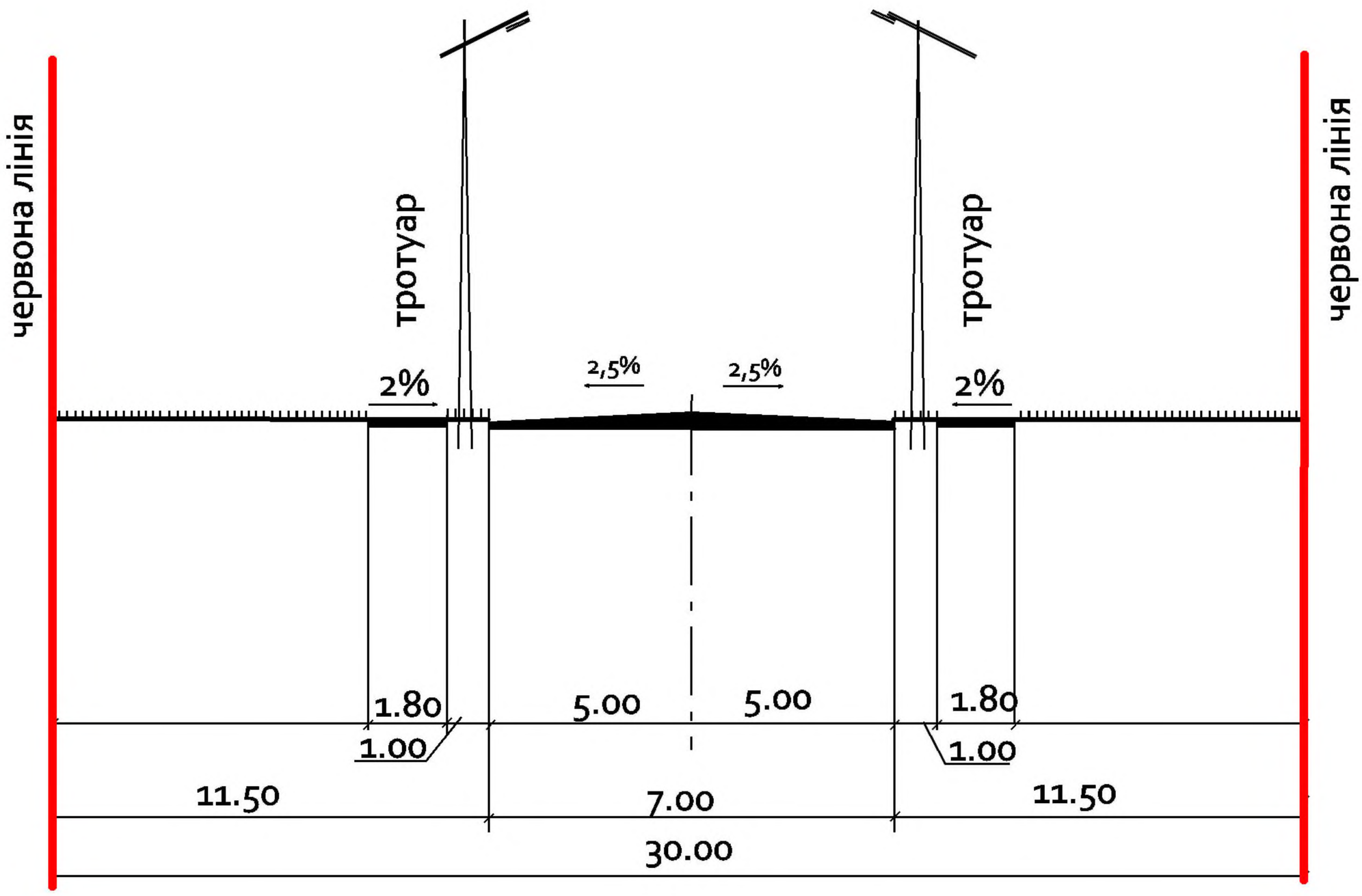

Зм.	Арк.	№Докум.	Підпис	Дата	Детальний план території в межах розміщення земельної ділянки с.Яблуниця, вул. Героїв Майдану, площею 0,4130 га, кадастровий номер 2611093000:22:001:0014, площею 0,08 га, кадастровий номер 2611093000:22:001:0058 з метою зміни цільового призначення земельної ділянки в землі для розміщення та експлуатації об'єктів дорожнього сервісу.		
ГАП		Стоян Б.Б.			Замовник : Поляницька сілька рада	Стадія	Лист	Листів
Архітектор		Стоян Б.Б.				ДПТ	8	
					Креслення поперечних профілів вулиць М 1:200	ТОВ "Прикарпатське бюро інвентаризації земель та нерухомості"		

Детальний план території в межах розміщення земельної ділянки с.Яблуниця, вул. Героїв Майдану, площею 0,4130 га, кадастровий номер 2611093000:22:001:0014, площею 0,08 га, кадастровий номер 2611093000:22:001:0058 з метою зміни цільового призначення земельної ділянки в землі для розміщення та експлуатації об’єктів дорожнього сервісу

2611093000_metadata

2611093000_metadata

- Каналізаційні очисні споруди
- Автозаправочні станції
- Об'єкти місцевих водопровідних мереж технічного водопостачання
- Опорні точки
- Місцеві водопроводи технічного водопостачання
- Автомобільні дороги
- Мережа доріжок
- Лінії місцевих електромереж
- Трубопроводи каналізаційних мереж
- Спеціалізовані дороги та проїзди
- Ухили вертикального планування
- Територія, на яку розроблено ДПТ
- Території в червоних лініях
- Охоронні зони
- Зони санітарної охорони джерел водопостачання
- Санітарно-захисні зони
- Санітарні відстані (розриви) від об’єкту
- Будівлі та споруди інженерного забезпечення
- Громадські будівлі та споруди
- Озелененя
- Будівлі та споруди транспорту
- Інші будівлі і споруди
- Інші проектні заходи з інженерної підготовки та захисту території
- Функціональні майданчики
- Функціональне призначення територій проектне
- Функціональне використання територій існуюче

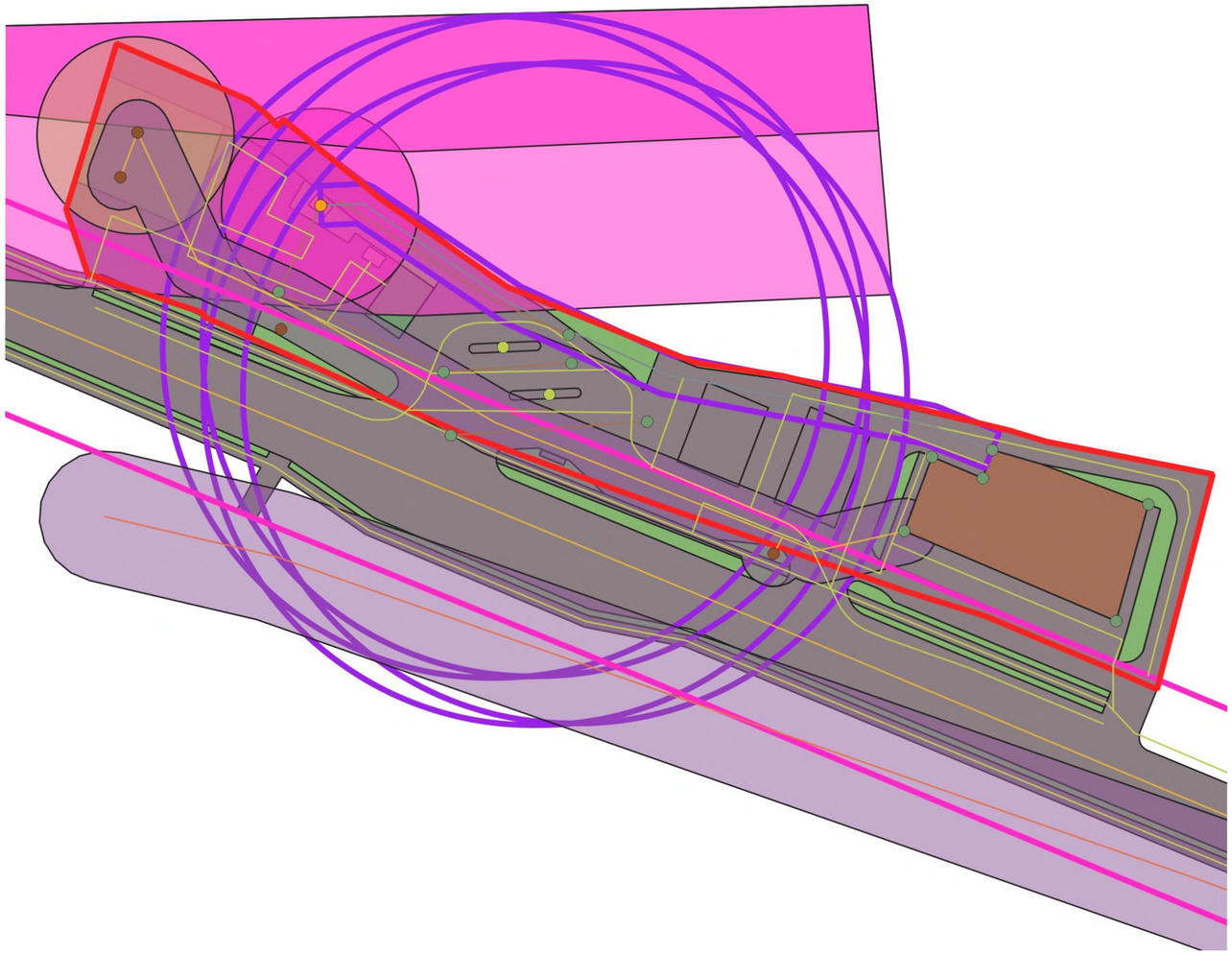

Примітка *

Електронний документ* у форматі баз геоданих, що передаються у форматі JavaScript Object Notation (GeoJSON) та у яких міститься повний набір просторових даних та метаданих документації згідно із структурою, визначеною наказом Міністерства розвитку громад та територій України «Про затвердження структури Бази геоданих містобудівної документації на місцевому рівні» від 22.02.2022 № 56

27 класів просторових об'єктів

*при створенні просторових об'єктів в формат GeoJSON програма автоматично задає кольори даних класів (рандомно), класи відношень не реалізовані через відсутність інструкції (роз'яснень) по використанню структури Бази геооданих містобудівної документації.

Сформовані файли GeoJSON в двох каталогах з системами координат – УСК-2000 – (UA_UCS_2000/LCS_26)